

# สำเนาฉบับ



ประกาศองค์การบริหารส่วนตำบลท่างาม  
เรื่อง อนุมัติและประกาศใช้แผนพัฒนาท้องถิ่นสี่ปี (พ.ศ. ๒๕๖๑ - ๒๕๖๔)

\*\*\*\*\*

ตามระเบียบกระทรวงมหาดไทยว่าด้วยการจัดทำแผนพัฒนาขององค์กรปกครองส่วนท้องถิ่น (ฉบับที่ ๒) พ.ศ. ๒๕๕๙ ข้อ ๑๗ วรรคสอง กำหนดว่า สำหรับองค์การบริหารส่วนตำบลให้ผู้บริหารท้องถิ่นเสนอร่างแผนพัฒนาท้องถิ่นสี่ปีต่อสภาองค์การบริหารส่วนตำบล เพื่อให้ความเห็นชอบก่อนแล้วผู้บริหารจึงพิจารณาอนุมัติและประกาศใช้แผนพัฒนาท้องถิ่นสี่ปีต่อไป

บัดนี้ สภาองค์การบริหารส่วนตำบลท่างาม ในคราวการประชุมสภาองค์การบริหารส่วนตำบลท่างาม สมัยวิสามัญ สมัยที่ ๒ ประจำปี พ.ศ. ๒๕๕๙ เมื่อวันที่ ๓๑ ตุลาคม ๒๕๕๙ ได้พิจารณาให้ความเห็นชอบร่างแผนพัฒนาท้องถิ่นสี่ปี (พ.ศ. ๒๕๖๑ - ๒๕๖๔) ขององค์การบริหารส่วนตำบลท่างาม เรียบร้อยแล้ว ดังนั้น จึงอนุมัติและประกาศใช้แผนพัฒนาสี่ปีดังกล่าว ตั้งแต่บัดนี้เป็นต้นไป

จึงประกาศมาให้ทราบโดยทั่วกัน

ประกาศ ณ วันที่ ๓๑ เดือนตุลาคม พ.ศ. ๒๕๕๙

(นายศิริวัฒน์ ฝึกคง)

นายกองค์การบริหารส่วนตำบลท่างาม

ร่าง.....  
นายศิริวัฒน์ ฝึกคง

## สารบัญ

\*\*\*\*\*

เรื่อง

หน้า

## ส่วนที่ 1 สภาพทั่วไปและข้อมูลพื้นฐาน

1. ด้านกายภาพ.....	2
2. ด้านการเมือง/การปกครอง.....	3
3. ประชากร.....	4
4. สภาพทางสังคม.....	4
5. ระบบบริการพื้นฐาน.....	5
6. ระบบเศรษฐกิจ.....	6
7. เศรษฐกิจพอเพียงท้องถิ่น (ด้านการเกษตรและแหล่งน้ำ).....	9-31
8. ศาสนา ประเพณี วัฒนธรรม.....	31
9. ทรัพยากรธรรมชาติ.....	32

## ส่วนที่ 2 สรุปผลการพัฒนาท้องถิ่นตามแผนพัฒนาท้องถิ่น (พ.ศ. 2557-2560)

1. สรุปผลการดำเนินงานตามงบประมาณที่ได้รับ และการเบิกจ่ายงบประมาณ ในปีงบประมาณ พ.ศ. 2557-2560.....	33
2. ผลที่ได้รับจากการดำเนินงานในปีงบประมาณ พ.ศ. 2557-2560.....	34-37
3. สรุปปัญหาอุปสรรคการดำเนินงานที่ผ่านมาและแนวทางการแก้ไข ปีงบประมาณ พ.ศ. 2557-2560.....	37-38

## ส่วนที่ 3 ยุทธศาสตร์องค์กรปกครองส่วนท้องถิ่น

1. ความสัมพันธ์ระหว่างแผนพัฒนาระดับมหภาค.....	39-44
2. ยุทธศาสตร์ขององค์กรปกครองส่วนท้องถิ่น.....	45-55
3. การวิเคราะห์เพื่อพัฒนาท้องถิ่น.....	56-77

## ส่วนที่ 4 การนำแผนพัฒนาท้องถิ่นสู่ปฏิบัติการปฏิบัติ

1. ยุทธศาสตร์การพัฒนาและแผนงาน.....	78-79
2. บัญชีโครงการพัฒนาท้องถิ่น.....	80-145

## ส่วนที่ 5 การติดตามและประเมินผล

1. การติดตามและประเมินผลยุทธศาสตร์.....	146
2. การติดตามและประเมินผลโครงการ.....	146
3. สรุปผลการพัฒนาท้องถิ่นในภาพรวม.....	146
4. ข้อเสนอแนะในการจัดทำแผนพัฒนาท้องถิ่นในอนาคต.....	147

\*\*\*\*\*

## ส่วนที่ 1 สภาพทั่วไปและข้อมูลพื้นฐาน

### 1. ด้านกายภาพ

#### 1.1 ที่ตั้งของหมู่บ้านหรือชุมชนหรือตำบล

ตำบลท่างาม เป็นตำบลหนึ่งใน 6 ตำบล ของอำเภอวัดโบสถ์ จังหวัดพิษณุโลก ที่ทำการองค์การบริหารส่วนตำบลท่างาม ตั้งอยู่หมู่ที่ 13 บ้านหนองสลุง ถนนสายวัดโบสถ์ - โป่งแค ตำบลท่างาม อำเภอวัดโบสถ์ จังหวัดพิษณุโลก อยู่ห่างจากอำเภอวัดโบสถ์ ประมาณ 9 กิโลเมตร และอยู่ห่างจากจังหวัดพิษณุโลก ประมาณ 32 กิโลเมตร มีอาณาเขตติดต่อดังนี้

- **ทิศเหนือ ติดต่อ** ตำบลบ้านยาง อำเภอวัดโบสถ์ จังหวัดพิษณุโลก โดยมีแนวเขตเริ่มต้นจากหลักเขต บริเวณพิกัด P U 395925 ไปทางทิศตะวันออกเฉียงใต้ ตามแนวเขากุดตาฤาษี เขาลาด ถึงหลักเขต บริเวณพิกัด P U 447886 ไปทางทิศตะวันออกเฉียงใต้ ตามแนวดินเขาขาด สิ้นสุดที่หลักเขตตรงแม่น้ำแควน้อย บริเวณพิกัด P U 482882 รวมระยะทางด้านทิศเหนือประมาณ 11 กิโลเมตร
- **ทิศตะวันออก ติดต่อ** ตำบลบ้านยาง อำเภอวัดโบสถ์ จังหวัดพิษณุโลก โดยมีแนวเขตเริ่มต้นจากหลักเขตตรงแม่น้ำแควน้อย บริเวณพิกัด P U 482882 ไปทางทิศใต้ตามลำน้ำแควน้อย ถึงหลักเขตตรงแม่น้ำแควน้อย บริเวณพิกัด P U 471859 ไปทางทิศใต้ตามแนวคันนาเลียบบึงลาดบัวขาว บึงโบสถ์ด้านฝั่งตะวันตกถึงหลักเขตตรงแม่น้ำแควน้อย บริเวณพิกัด P U 461838 ไปทางทิศใต้ตามแนวคันนาถึงหลักเขต บริเวณพิกัด P U 467785 ไปทางทิศตะวันออกเฉียงใต้ ผ่านเนินเขา 206 เนินเขา 265 ถึงหลักเขตตรงเนินเขา 304 บริเวณพิกัด P U 530798 ไปทางทิศใต้ตามแนวสันเขาประตู สิ้นสุดที่หลักเขต บริเวณพิกัด P U 544763 รวมระยะทางด้านทิศตะวันออกประมาณ 21 กิโลเมตร
- **ทิศใต้ ติดต่อ** ตำบลบ้านป่า อำเภอเมืองพิษณุโลก จังหวัดพิษณุโลก โดยมีแนวเขตเริ่มต้นจากหลักเขตบริเวณพิกัด P U 544763 ไปทางทิศตะวันตกตามแนวเนินเขา 285 เนินเขา 280 ถึงหลักเขตตรงคลองแดง สิ้นสุดที่หลักเขต บริเวณพิกัด P U 494754 ไปทางทิศตะวันตกตามแนวคลองแดง สิ้นสุดที่หลักเขต บริเวณพิกัด P U 441742 รวมระยะทางด้านทิศใต้ประมาณ 11 กิโลเมตร
- **ทิศตะวันตก ติดต่อ** ตำบลวัดโบสถ์ อำเภอวัดโบสถ์ จังหวัดพิษณุโลก ตำบลทับยายเชียง อำเภอพรหมพิราม จังหวัดพิษณุโลก โดยมีแนวเขตเริ่มต้นจากหลักเขต บริเวณพิกัด P U 441742 ไปทางทิศเหนือตามแนวคันนาเลียบบึงค้ำด้านฝั่งตะวันตก และเลียบบึงหนองบัวด้านฝั่งตะวันออกถึงหลักเขตสุขาภิบาลวัดโบสถ์ บริเวณพิกัด P U 418797 ไปทางทิศเหนือตามลำน้ำแควน้อยถึงหลักเขตที่ปักไว้ บริเวณพิกัด P U 424807 ไปทางทิศเหนือตามแนวคันนาถึงหลักเขตที่ปักไว้ บริเวณพิกัด P U 415815 ไปทางทิศเหนือตามแนวถึงกลางบึงกำไล ถึงหลักเขตที่ปักไว้ ตรงรอยเชื่อมคลองข้างกับบึงกำไล บริเวณพิกัด P U 416846 ไปทางทิศเหนือตามแนวคันนาสันเขาขาม่วงสิ้นสุดที่หลักเขต บริเวณพิกัด P U 395925 รวมระยะทางด้านทิศตะวันตกประมาณ 22 กิโลเมตร

## 1.2 ลักษณะภูมิประเทศ

\* มีพื้นที่ทั้งหมด จำนวน 63,125 ไร่ หรือจำนวน 101 ตารางกิโลเมตร

\* พื้นที่ส่วนใหญ่เป็นที่ราบลุ่มสองฝั่งแม่น้ำแควน้อย โดยบริเวณริมสองฝั่งแม่น้ำ จะเป็นที่อยู่อาศัยหนาแน่นและจะถุดออกไปสู่แนวเขตตำบล ทั้งสองด้านเป็นที่ราบลุ่มเหมาะแก่การเกษตรกรรม เช่น ทำนา การปลูกพืชไร่ การปลูกไม้ยืนต้น การเลี้ยงสัตว์ มีลำน้ำแควน้อยไหลผ่านระยะทางประมาณ 10 กิโลเมตร เป็นแหล่งน้ำสำคัญสำหรับการอุปโภคบริโภค และการเกษตร

## 1.3 ลักษณะภูมิอากาศ

- ภูมิอากาศเป็นแบบร้อนชื้น
- มีอุณหภูมิเฉลี่ยระหว่าง 19-38 องศาเซลเซียส
- อากาศจะร้อนที่สุดช่วงกลางเดือนเมษายน

## 1.4 ลักษณะของดิน

- ดินในพื้นที่ตำบลท่างาม เป็นดินร่วนในส่วนของพื้นที่การเกษตร และดินเหนียวบางส่วน และดินทรายบางส่วน แถวบริเวณริมแม่น้ำแควน้อย

## 1.5 ลักษณะของแหล่งน้ำ

- มีแม่น้ำ 1 สาย ได้แก่ แม่น้ำแควน้อย

## 1.6 ลักษณะของไม้และป่าไม้

- ต้นไม้ในเขตตำบลท่างาม เป็นไม้ยืนต้น เช่น หนุ่ยที่ 13 สวนไม้สัก หนุ่ยที่ 8 สวนผลไม้ ได้แก่ ส้มโอ และป่าชุมชน ในเขต หนุ่ยที่ 10 บ้านหัวคองคา หนุ่ยที่ 6 บ้านเขาไร่ศรีราชา และหนุ่ยที่ 13

## 2. ด้านการเมือง/การปกครอง

2.1 เขตการปกครอง แบ่งเป็น 13 หมู่บ้าน

- จำนวนหมู่บ้านหมู่บ้านในเขต อบต. บางส่วน 4 หมู่บ้าน ได้แก่ หมู่ที่ 3,4,11,12

หมู่ที่ 3 บ้านท่างาม

หมู่ที่ 4 บ้านใหม่ใต้

หมู่ที่ 11 บ้านหัววัง

หมู่ที่ 12 บ้านวังเจ็ก

- จำนวนหมู่บ้านในเขต อบต. ทั้งหมด 9 หมู่บ้าน ได้แก่ หมู่ที่ 1,2,5,6,7,8,9,10,13

หมู่ที่ 1	บ้านสวนป่า
หมู่ที่ 2	บ้านหนองปลิง
หมู่ที่ 5	บ้านยาง
หมู่ที่ 6	บ้านเขาไร่ศรีราชา
หมู่ที่ 7	บ้านใหม่เหนือ
หมู่ที่ 8	บ้านวังหนองแดง
หมู่ที่ 9	บ้านปักตามี
หมู่ที่ 10	บ้านหัวคางคา
หมู่ที่ 13	บ้านหนองสลุง

2.2 การเลือกตั้ง จำนวนผู้มีสิทธิเลือกตั้ง ผู้มีสิทธิเลือกตั้ง จำนวน 4,083 คน เขตการเลือกตั้ง จำนวน 13 เขต

- การเลือกตั้งผู้บริหารและสมาชิกสภาองค์การบริหารส่วนตำบล ตามพระราชบัญญัติสภาตำบลและองค์การบริหารส่วนตำบล พ.ศ. ๒๕๓๗ และที่แก้ไขเพิ่มเติมถึงปัจจุบัน มีจำนวน ๑๑ หมู่บ้าน หากมีการเลือกตั้งในครั้งหน้า จะมีผู้บริหารท้องถิ่น (นายกองค์การบริหารส่วนตำบล) จำนวน ๑ คน จะมีการเลือกตั้งสมาชิกสภาองค์การบริหารส่วนตำบล หมู่บ้านละ ๒ คน ๑๓ หมู่บ้าน รวมเป็น ๒๖ คน

### 3. ประชากร

3.1 ข้อมูลเกี่ยวกับจำนวนประชากร

ชุมชนที่	ชื่อชุมชน	จำนวนครัวเรือน	หญิง	ชาย
1	สวนป่า	291 ครัวเรือน	393 คน	366 คน
2	หนองปลิง	227 ครัวเรือน	352 คน	341 คน
3	ท่างาม	22 ครัวเรือน	30 คน	34 คน
4	ใหม่ใต้	149 ครัวเรือน	190 คน	192 คน
5	ยาง	139 ครัวเรือน	200 คน	207 คน
6	เขาไร่ศรีราชา	285 ครัวเรือน	449 คน	476 คน
7	ใหม่เหนือ	210 ครัวเรือน	264 คน	236 คน
8	วังหนองแดง	101 ครัวเรือน	163 คน	161 คน
9	ปักตามี	105 ครัวเรือน	171 คน	172 คน
10	หัวคางคา	152 ครัวเรือน	219 คน	197 คน
11	หัววัง	83 ครัวเรือน	124 คน	98 คน
12	วังเจ๊ก	52 ครัวเรือน	72 คน	77 คน
13	หนองสลุง	73 ครัวเรือน	106 คน	99 คน

### 3.2 ช่วงอายุและจำนวนประชากร

อบต.ท่างาม อ.วัดโบสถ์ จ.พิษณุโลก					
	หญิง		ชาย		หมายเหตุ
จำนวนประชากรเยาวชน	461	คน	510	คน	อายุต่ำกว่า 18 ปี
จำนวนประชากร	1,569	คน	1,737	คน	อายุ 18-60 ปี
จำนวนประชากรผู้สูงอายุ	703	คน	409	คน	อายุมากกว่า 60 ปี
รวม	2,733 คน		2,656 คน		ทั้งสิ้น 5,389 คน

## 4. สภาพทางสังคม

### 4.1 การศึกษา

- โรงเรียนประถมศึกษา	จำนวน	๓	แห่ง (ขยายโอกาส ๑ แห่ง)
- โรงเรียนมัธยมศึกษา	จำนวน	-	แห่ง
- ศูนย์พัฒนาเด็กเล็ก	จำนวน	๒	แห่ง
- ศูนย์การศึกษาออกโรงเรียน	จำนวน	๑	แห่ง
- ศูนย์การเรียนรู้	จำนวน	๒	แห่ง
- ที่อ่านหนังสือประจำหมู่บ้าน	จำนวน	๒	แห่ง

4.2 สาธารณสุข - จากการสำรวจข้อมูลพื้นฐานพบว่า ประชาชนส่วนมากมีสุขภาพที่ดี มีการคัดกรองสุขภาพให้กับประชาชนกลุ่มเสี่ยง โรคที่มักเกิดแก่ประชากรในชุมชน เช่นกัน ได้แก่ โรคความดัน เบาหวาน โรคเอดส์ โรคไข้เลือดออก มือ-ปาก-เท้าในเด็ก และโรคอื่นๆ อีกมาก มีสถิติเข้ารับการรักษาพยาบาล ปัญหาคือประชาชนบางรายไม่ยอมไปคัดกรองหรือตรวจสุขภาพประจำปี

- สถานีอนามัยประจำตำบล	จำนวน	-	แห่ง
- โรงพยาบาลของรัฐ	จำนวน	๒	แห่ง
- ศูนย์สาธารณสุขมูลฐาน	จำนวน	๑๓	แห่ง
- คลินิกเอกชน	จำนวน	๑	แห่ง
- อัตราการมีและใช้ส้วมราดน้ำ	จำนวน	๑๐๐	%
- เด็กอายุ ๐ - ๕ ปี	จำนวน	๓๑๘	คน

4.3 อาชญากรรม ข้อมูลในพื้นที่ตำบลท่างามในรอบปีที่ผ่านมา คดีความรุนแรงเล็กน้อย ได้แก่ ลักทรัพย์

4.4 ยาเสพติด พบปัญหาผู้เสพ ผู้ค้ายาเสพติด ในบางหมู่บ้านเป็นจำนวนไม่มากนัก อยู่ในระดับไม่รุนแรง

องค์การบริหารส่วนตำบลท่างาม ได้ดำเนินการเฝ้าระวังเกี่ยวกับ ยาเสพติด อาชญากรรมต่าง ๆ โดยการติดตั้งกล้องวงจรปิด CCTV ในบริเวณจุดเสี่ยงต่าง ๆ ในพื้นที่องค์การบริหารส่วนตำบลและหมู่บ้านในเขตพื้นที่ตำบลท่างาม ได้แก่ หมู่ที่ 7 บ้านใหม่ไต้ หมู่ที่ 2 บ้านหนองปลิง หมู่ที่ 1 บ้านสวนปาน และหมู่ที่ 13 บ้านหนองสลุง

### 4.5 การสังคมสงเคราะห์

-มีการดำเนินการด้านสังคมสงเคราะห์ ได้แก่ การแจกเบี้ยผู้สูงอายุ ผู้พิการ ผู้ป่วยเอดส์ การช่วยเหลือในกรณีเกิดภัยหนาว ขอสนับสนุนผ้าห่มกันหนาวจากหน่วยงานที่เกี่ยวข้อง การสร้าง-ซ่อมแซมบ้านให้กับผู้ยากไร้ ผู้ด้อยโอกาส มอบเงินปัจจัยพื้นฐานให้กับนักเรียนยากจน และการมอบสิ่งของเครื่องใช้ เช่น แวนตา ถูยั้งชีพ ถูน้ำใจให้กับผู้ยากไร้ ผู้ด้อยโอกาส โดยบูรณาการร่วมกับจังหวัดพิษณุโลก

## 5. ระบบบริการพื้นฐาน

### 5.1 การคมนาคมขนส่ง

#### 5.1.1 ถนนสายหลัก / สายรอง

- ถนนสายหลัก	จำนวน	8.115	กิโลเมตร
- ถนนสายรอง	จำนวน	54	กิโลเมตร
- ถนนคอนกรีต	จำนวน	30	สายทาง
ความยาวรวม	จำนวน	6.255	กิโลเมตร
- ถนนลาดยาง (สายทาง)	จำนวน	5	สายทาง
ความยาวรวม	จำนวน	13.992	กิโลเมตร
- ถนนลาดยางที่ได้มาตรฐาน			
ทางหลวงท้องถิ่น ชั้น ๔ ขึ้นไป	จำนวน	8.590	กิโลเมตร
- ถนนลูกรัง	จำนวน	24	สายทาง
ความยาวรวม	จำนวน	47.745	กิโลเมตร
- ถนนลูกรังที่ได้มาตรฐาน			
ทางหลวงชั้นที่ 5 ขึ้นไป	จำนวน	24	กิโลเมตร
- ถนนดิน	จำนวน	32	สาย
- ความยาวถนนที่ได้มาตรฐาน			
ทางหลวงท้องถิ่นชั้นที่ 5 (ต่ำกว่าชั้นที่ 4 ลงมา)	จำนวน	47.745	กิโลเมตร
5.1.2 สะพานคอนกรีต	จำนวน	1	แห่ง

### 5.2 การไฟฟ้า

- จำนวนครัวเรือนมีไฟฟ้าใช้	จำนวน	1,879	ครัวเรือน
- จำนวนครัวเรือนที่ไฟฟ้าพลังงานแสงอาทิตย์	จำนวน	10	ครัวเรือน

### 5.3 การประปา

- มีระบบประปาของหมู่บ้าน จำนวน ๑๓ หมู่บ้าน แต่ยังไม่เพียงพอต่อการใช้น้ำในการอุปโภคและบริโภค

### 5.4 โทรศัพท์

- มีคู่สายโทรศัพท์ (บ้าน) ส่วนใหญ่ประชาชนใช้โทรศัพท์มือถือ เพราะมีความสะดวกสบายในพกพา และสามารถติดต่อได้สะดวกและรวดเร็ว

### 5.5 ไปรษณีย์หรือการสื่อสารหรือการขนส่ง และวัสดุ ครุภัณฑ์

- ไม่มีไปรษณีย์ในพื้นที่ แต่ใช้บริการของสำนักงานไปรษณีย์วัดโบสถ์ สามารถเข้าถึงได้ทุกหมู่บ้านในตำบลท่างาม

## 6. ระบบเศรษฐกิจ

6.1 การเกษตร - ประชากรส่วนใหญ่ประกอบอาชีพเกษตรกรรม ร้อยละ ๘๕ รองลงมา คือ รับจ้าง ค้าขาย พนักงานบริษัท เอกชน และอื่น ๆ

6.2 การประมง - เลี้ยงสัตว์น้ำ ได้แก่ ปลาน้ำจืด กบ ฯลฯ

6.3 การปศุสัตว์ - เลี้ยงโค กระบือ เป็ด ไก่ ฯลฯ





6.5 การท่องเที่ยว สถานที่ท่องเที่ยวของตำบลท่างาม มีจำนวน 2 แห่ง ได้แก่

1. พระบรมสารีริกธาตุวัดเสนาสน์ หมู่ที่ 1 บ้านสวนป่า ตำบลท่างาม อำเภอวัดโบสถ์ จังหวัดพิษณุโลก



2. สวนตาลโตนด (นายสะอิม กุลคง) หมู่ที่ 10 บ้านหัวคอง ตำบลท่างามอำเภอวัดโบสถ์ จังหวัดพิษณุโลก



6.6 อุตสาหกรรม - อุตสาหกรรมในครัวเรือน เช่น ผลิตภัณฑ์จากกะลามะพร้าว , ทำเฟอร์นิเจอร์

6.7 การพาณิชย์และกลุ่มอาชีพ -

ด้านกลุ่มอาชีพ มีจำนวน ๕ กลุ่ม

ที่	ชื่อกลุ่ม/องค์กิจกรรม	จำนวนสมาชิก(คน)	เงินทุน(บาท)	หมายเหตุ
๑	กลุ่มอาชีพเกษตรกรชาวไร่/ชาวนา	๔๐๒	๓๙๓,๕๕๐.๐๐	
๒	กลุ่มการเลี้ยงโคเพื่อการเรียนรู้	๗๐	๑๒๐,๐๐๐.๐๐	
๓	กลุ่มเลี้ยงโคของนิคมทุ่งสาน	๒๓๕	๕๔,๐๐๐.๐๐	
๔	สหกรณ์ปศุสัตว์	๘๕	๗๓,๐๐๐.๐๐	
๕	กลุ่มปุย	๒๓๕	๔๕,๐๐๐.๐๐	

กลุ่มออมทรัพย์ มีจำนวน ๒ กลุ่ม

ที่	ชื่อกลุ่ม/องค์กิจกรรม	จำนวนสมาชิก(คน)	เงินทุน(บาท)	หมายเหตุ
๑	กลุ่มออมทรัพย์เพื่อการผลิต	๒,๐๖๓	๖,๖๒๓,๔๘๘.๗๙	
๒	ออมทรัพย์แม่บ้าน	๔๕	๓๐๐,๐๐๐.๐๐	

กลุ่มกองทุนหมู่บ้าน มีจำนวน ๑๙ กลุ่ม

ที่	ชื่อกลุ่ม/องค์กิจกรรม	จำนวนสมาชิก(คน)	เงินทุน(บาท)	หมายเหตุ
๑	กองทุนหมู่บ้าน (กทบ.)	๑,๔๖๗	๑๓,๐๕๕,๖๖๔.๘๐	
๒	กองทุน กขคจ.	๒๖๒	๑,๔๓๗,๖๔๗.๒๕	
๓	กองทุนสงเคราะห์ราษฎร	๒๓๗	๓๗,๙๐๐.๐๐	
๔	กองทุนสตรีอาสา	๗๑	๗๒,๐๐๐.๐๐	
๕	กองทุนฉางสำรองข้าว	๑๑๗	๔๓,๗๒๔.๙๒	
๖	กองทุนหมุนเวียน	๔๕	๗๘,๐๐๐.๐๐	
๗	กองทุนอาหาร	๒๘	๑,๔๗๐.๐๐	
๘	ฉาปนกิจหมู่บ้าน	๑,๖๑๑	๔๐,๖๘๗.๐๐	
๙	กองทุนบ้าน	๘๙	๖๕,๐๐๐.๐๐	
๑๐	กองทุนเงินบริจาคโครงการ (กขคจ.)	๖๒	๔๘,๕๗๓.๑๓	
๑๑	กองทุนหื่น (กทบ.)	๙๑	๑๙,๓๖๖.๒๕	
๑๒	กองทุนค่าใช้จ่าย (กทบ.)	๙๑	๑๕,๒๗๐.๔๓	
๑๓	โครงการเศรษฐกิจชุมชน	๑๘๑	๑๒๗,๘๕๘.๔๙	
๑๔	กองทุนลานตากผลผลิต	๘๙	๑๕,๑๖๕.๕๐	
๑๕	กองทุน ๑ ล้านบาทต่อยอด	๑๗๘	๑,๕๐๐,๑๙๔.๔๒	
๑๖	กลุ่มวิสาหกิจชุมชน	๕๓๐	๓,๒๑๘,๖๐๐.๐๐	
๑๗	กองทุนสุขภาพ	-	๑๕,๓๘๖.๐๐	
๑๘	กลุ่มแม่บ้าน	๗๐	๒๐๑,๐๐๐.๐๐	
๑๙	ชมรมผู้สูงอายุ	๕๐	๓,๐๐๐.๐๐	

กองทุน SML	จำนวน	๖	กลุ่ม
กลุ่มออมทรัพย์	จำนวน	๑๓	กลุ่ม
กลุ่มสินค้าหนึ่งตำบลหนึ่งผลิตภัณฑ์	จำนวน	๒	กลุ่ม

\* ที่มา แหล่งข้อมูลจากสำนักงานพัฒนาชุมชนและอำเภอวัดโบสถ์

6.8 แรงงาน - แรงงานในพื้นที่ ค่าแรงโดยเฉลี่ยอยู่ที่วันละ 300 บาท

## 7. เศรษฐกิจพอเพียงท้องถิ่น (ด้านการเกษตรและแหล่งน้ำ)

### 7.1 ข้อมูลพื้นฐานของหมู่บ้านหรือชุมชน

#### - หมู่ที่ 1 บ้านสวนป่า

ชาย	372 คน	หญิง	388 คน	รวม	760 คน
ครัวเรือนทั้งหมด	289 ครัวเรือน	พื้นที่ทั้งหมด	1305.0 ไร่		

#### - หมู่ที่ 2 บ้านหนองปลิง

ชาย	339 คน	หญิง	350 คน	รวม	689 คน
ครัวเรือนทั้งหมด	225 ครัวเรือน	พื้นที่ทั้งหมด	1800.0 ไร่		

#### - หมู่ที่ 3 บ้านท่างาม

ชาย	36 คน	หญิง	29 คน	รวม	65 คน
ครัวเรือนทั้งหมด	19 ครัวเรือน	พื้นที่ทั้งหมด	3000.0 ไร่		

#### - หมู่ที่ 4 บ้านใหม่ไต้

ชาย	185 คน	หญิง	183 คน	รวม	368 คน
ครัวเรือนทั้งหมด	146 ครัวเรือน	พื้นที่ทั้งหมด	1725	ไร่	

#### - หมู่ที่ 5 บ้านยาง

ชาย	204 คน	หญิง	203 คน	รวม	407 คน
ครัวเรือนทั้งหมด	136 ครัวเรือน	พื้นที่ทั้งหมด	1725.0 ไร่		

#### - หมู่ที่ 6 บ้านเขาไร่ศรีราชา

ชาย	471 คน	หญิง	453 คน	รวม	924 คน
ครัวเรือนทั้งหมด	282 ครัวเรือน	พื้นที่ทั้งหมด	8125.0 ไร่		

#### - หมู่ที่ 7 บ้านใหม่เหนือ

ชาย	240 คน	หญิง	264 คน	รวม	504 คน
ครัวเรือนทั้งหมด	210 ครัวเรือน	พื้นที่ทั้งหมด	2140.0 ไร่		

#### - หมู่ที่ 8 บ้านวังหนองแดง

ชาย	160 คน	หญิง	161 คน	รวม	321 คน
ครัวเรือนทั้งหมด	100 ครัวเรือน	พื้นที่ทั้งหมด	2440.0 ไร่		

## - หมู่ที่ 9 บ้านปักตามี

ชาย	171 คน	หญิง	169 คน	รวม	340 คน
-----	--------	------	--------	-----	--------

ครัวเรือนทั้งหมด	105 ครัวเรือน	พื้นที่ทั้งหมด	2600.0 ไร่
------------------	---------------	----------------	------------

## - หมู่ที่ 10 บ้านหัวคองคา

ชาย	196 คน	หญิง	216 คน	รวม	412 คน
-----	--------	------	--------	-----	--------

ครัวเรือนทั้งหมด	151 ครัวเรือน	พื้นที่ทั้งหมด	5440.0 ไร่
------------------	---------------	----------------	------------

## - หมู่ที่ 11 บ้านหัววัง

ชาย	98 คน	หญิง	127 คน	รวม	225 คน
-----	-------	------	--------	-----	--------

ครัวเรือนทั้งหมด	82 ครัวเรือน	พื้นที่ทั้งหมด	2430.0 ไร่
------------------	--------------	----------------	------------

## - หมู่ที่ 12 บ้านวังเจ็ก

ชาย	75 คน	หญิง	71 คน	รวม	146 คน
-----	-------	------	-------	-----	--------

ครัวเรือนทั้งหมด	50 ครัวเรือน	พื้นที่ทั้งหมด	1885.0 ไร่
------------------	--------------	----------------	------------

## - หมู่ที่ 13 บ้านหนองสลุง

ชาย	96 คน	หญิง	102 คน	รวม	198 คน
-----	-------	------	--------	-----	--------

ครัวเรือนทั้งหมด	70 ครัวเรือน	พื้นที่ทั้งหมด	2600.0 ไร่
------------------	--------------	----------------	------------

## 7.2 ข้อมูลด้านการเกษตร

## - หมู่ที่ 1 บ้านสวนป่า

**1. ประเภทของการทำการเกษตร (ทำนา)**

ประเภทของการทำการเกษตร	จำนวน	ผลผลิตเฉลี่ย (กก./ไร่)	ต้นทุนการผลิตเฉลี่ย (บาท./ไร่)	ราคาขายโดยเฉลี่ย (บาท./ไร่)
ในเขตชลประทาน	55 ครัวเรือน / 1115.0 ไร่	90.0	4500.0	6100.0
นอกเขตชลประทาน	8 ครัวเรือน / 50.0 ไร่			

**2. ประเภทของการทำการเกษตร (ทำไร่)**

ประเภทของการทำการเกษตร	จำนวน	ผลผลิตเฉลี่ย (กก./ไร่)	ต้นทุนการผลิตเฉลี่ย (บาท./ไร่)	ราคาขายโดยเฉลี่ย (บาท./ไร่)
1. มัน	21 ครัวเรือน / 450.0 ไร่	5000.0	4000.0	7500.0
2. ข้าวโพด	20 ครัวเรือน / 100.0 ไร่	1000.0	4300.0	5700.0

- หมู่ที่ 2 บ้านหนองปลิง

1. ประเภทของการทำการเกษตร (ทำนา)					
ประเภทของการทำการเกษตร	จำนวน	ผลผลิตเฉลี่ย (กก./ไร่)	ต้นทุนการผลิตเฉลี่ย (บาท./ไร่)	ราคาขายโดยเฉลี่ย (บาท./ไร่)	
ในเขตชลประทาน	152 ครัวเรือน /	1450.0 ไร่	400.0	5000.0	6500.0
นอกเขตชลประทาน	ครัวเรือน /	ไร่			
2. ประเภทของการทำการเกษตร (ทำไร่)					
ประเภทของการทำการเกษตร	จำนวน	ผลผลิตเฉลี่ย (กก./ไร่)	ต้นทุนการผลิตเฉลี่ย (บาท./ไร่)	ราคาขายโดยเฉลี่ย (บาท./ไร่)	
1. อ้อย	ครัวเรือน /	ไร่	10000.0	6000.0	10000.0
2. มัน	ครัวเรือน /	500.0 ไร่	5000.0	4000.0	7500.0
3. ข้าวโพด	ครัวเรือน /	200.0 ไร่	1000.0	4260.0	5700.0

- หมู่ที่ 3 บ้านท่างาม

1. ประเภทของการทำการเกษตร (ทำนา)					
ประเภทของการทำการเกษตร	จำนวน	ผลผลิตเฉลี่ย (กก./ไร่)	ต้นทุนการผลิตเฉลี่ย (บาท./ไร่)	ราคาขายโดยเฉลี่ย (บาท./ไร่)	
ในเขตชลประทาน	16 ครัวเรือน /	1340.0 ไร่	650.0	2500.0	3900.0
นอกเขตชลประทาน	3 ครัวเรือน /	ไร่	500.0	3000.0	3500.0
2. ประเภทของการทำการเกษตร (ทำไร่)					
ประเภทของการทำการเกษตร	จำนวน	ผลผลิตเฉลี่ย (กก./ไร่)	ต้นทุนการผลิตเฉลี่ย (บาท./ไร่)	ราคาขายโดยเฉลี่ย (บาท./ไร่)	
1. อ้อย	2 ครัวเรือน /	70.0 ไร่	1500.0	4000.0	8000.0
2. มัน	5 ครัวเรือน /	100.0 ไร่	5000.0	4000.0	7500.0
3. ข้าวโพด	7 ครัวเรือน /	150.0 ไร่	1000.0	4300.0	5700.0

- หมู่ที่ 4 บ้านใหม่ใต้

1. ประเภทของการทำการเกษตร (ทำนา)					
ประเภทของการทำการเกษตร	จำนวน	ผลผลิตเฉลี่ย (กก./ไร่)	ต้นทุนการผลิตเฉลี่ย (บาท./ไร่)	ราคาขายโดยเฉลี่ย (บาท./ไร่)	
ในเขตชลประทาน	88 ครัวเรือน /	1295.0 ไร่	800.0	3910.0	5200.0
นอกเขตชลประทาน	ครัวเรือน /	ไร่			

- หมู่ที่ 5 บ้านยาง

1. ประเภทของการทำการเกษตร (ทำนา)					
ประเภทของการทำการเกษตร	จำนวน	ผลผลิตเฉลี่ย (กก./ไร่)	ต้นทุนการผลิตเฉลี่ย (บาท./ไร่)	ราคาขายโดยเฉลี่ย (บาท./ไร่)	
ในเขตชลประทาน	5 ครัวเรือน /	1000.0 ไร่	850.0	3500.0	5500.0
นอกเขตชลประทาน	35 ครัวเรือน /	225.0 ไร่	700.0	4000.0	5800.0

- หมู่ที่ 6 บ้านเขาไร่ศรีราชา

## 2. ประเภทของการทำการเกษตร (ทำไร่)

ประเภทของการทำการเกษตร	จำนวน	ผลผลิตเฉลี่ย (กก./ไร่)	ต้นทุนการผลิตเฉลี่ย (บาท./ไร่)	ราคาขายโดยเฉลี่ย (บาท./ไร่)
1. มัน	18 ครัวเรือน / 1005.0 ไร่	1000.0	3500.0	7500.0
2. ข้าวโพด	20 ครัวเรือน / 300.0 ไร่	4000.0	2500.0	5700.0

- หมู่ที่ 7 บ้านใหม่เหนือ

## 1. ประเภทของการทำการเกษตร (ทำนา)

ประเภทของการทำการเกษตร	จำนวน	ผลผลิตเฉลี่ย (กก./ไร่)	ต้นทุนการผลิตเฉลี่ย (บาท./ไร่)	ราคาขายโดยเฉลี่ย (บาท./ไร่)
ในเขตชลประทาน	15 ครัวเรือน / 120.0 ไร่	800.0	3700.0	4800.0
นอกเขตชลประทาน	7 ครัวเรือน / 50.0 ไร่	700.0	3700.0	4200.0

- หมู่ที่ 8 บ้านวังหนองแดง

## 1. ประเภทของการทำการเกษตร (ทำนา)

ประเภทของการทำการเกษตร	จำนวน	ผลผลิตเฉลี่ย (กก./ไร่)	ต้นทุนการผลิตเฉลี่ย (บาท./ไร่)	ราคาขายโดยเฉลี่ย (บาท./ไร่)
ในเขตชลประทาน	12 ครัวเรือน / 120.0 ไร่	800.0	3700.0	4800.0
นอกเขตชลประทาน	8 ครัวเรือน / 50.0 ไร่	700.0	3700.0	4200.0

## 2. ประเภทของการทำการเกษตร (ทำสวน)

ประเภทของการทำการเกษตร	จำนวน	ผลผลิตเฉลี่ย (กก./ไร่)	ต้นทุนการผลิตเฉลี่ย (บาท./ไร่)	ราคาขายโดยเฉลี่ย (บาท./ไร่)
1. ส้มโอ	1 ครัวเรือน / 3.0 ไร่	500.0	2500.0	5000.0

พืชสวนอื่นๆ

- มะม่วง	1 ครัวเรือน / 10.0 ไร่	0.0	0.0	2500.0
----------	------------------------	-----	-----	--------

- หมู่ที่ 9 บ้านปึกตามี

## 1. ประเภทของการทำการเกษตร (ทำนา)

ประเภทของการทำการเกษตร	จำนวน	ผลผลิตเฉลี่ย (กก./ไร่)	ต้นทุนการผลิตเฉลี่ย (บาท./ไร่)	ราคาขายโดยเฉลี่ย (บาท./ไร่)
ในเขตชลประทาน	16 ครัวเรือน / 770.0 ไร่	800.0	2700.0	5760.0
นอกเขตชลประทาน				

## 2. ประเภทของการทำการเกษตร (ทำไร่)

ประเภทของการทำการเกษตร	จำนวน	ผลผลิตเฉลี่ย (กก./ไร่)	ต้นทุนการผลิตเฉลี่ย (บาท./ไร่)	ราคาขายโดยเฉลี่ย (บาท./ไร่)
1. อ้อย	ครัวเรือน / 200.0 ไร่	2500.0	2100.0	7500.0
2. มัน	ครัวเรือน / 500.0 ไร่	2500.0	2300.0	7000.0
3. ข้าวโพด	ครัวเรือน / 100.0 ไร่	1000.0	3500.0	4500.0

- หมู่ที่ 10 บ้านหัวคองคา

### 1. ประเภทของการทำการเกษตร (ทำนา)

ประเภทของการทำการเกษตร	จำนวน	ผลผลิตเฉลี่ย (กก./ไร่)	ต้นทุนการผลิตเฉลี่ย (บาท./ไร่)	ราคาขายโดยเฉลี่ย (บาท./ไร่)	
ในเขตชลประทาน	คร้วเรือน / ไร่				
นอกเขตชลประทาน	85 คร้วเรือน / ไร่	1040.0 ไร่	500.0	4600.0	6000.0

### 2. ประเภทของการทำการเกษตร (ทำไร่)

ประเภทของการทำการเกษตร	จำนวน	ผลผลิตเฉลี่ย (กก./ไร่)	ต้นทุนการผลิตเฉลี่ย (บาท./ไร่)	ราคาขายโดยเฉลี่ย (บาท./ไร่)	
1. อ้อย	4 คร้วเรือน / ไร่	1085.0 ไร่	10000.0	8600.0	7500.0
2. มัน	58 คร้วเรือน / ไร่	3500.0 ไร่	1000.0	4000.0	7500.0
3. ข้าวโพด	58 คร้วเรือน / ไร่	900.0 ไร่	5000.0	4000.0	6000.0

- หมู่ที่ 11 บ้านหัววัง

### 2.1 ประเภทของการทำการเกษตร (ทำนา)

ประเภทของการทำการเกษตร	จำนวน	ผลผลิตเฉลี่ย (กก./ไร่)	ต้นทุนการผลิตเฉลี่ย (บาท./ไร่)	ราคาขายโดยเฉลี่ย (บาท./ไร่)	
ในเขตชลประทาน	43 คร้วเรือน / ไร่	1380.0 ไร่	800.0	3500.0	5000.0
นอกเขตชลประทาน	คร้วเรือน / ไร่				

### 2. ประเภทของการทำการเกษตร (ทำไร่)

ประเภทของการทำการเกษตร	จำนวน	ผลผลิตเฉลี่ย (กก./ไร่)	ต้นทุนการผลิตเฉลี่ย (บาท./ไร่)	ราคาขายโดยเฉลี่ย (บาท./ไร่)	
1. มัน	30 คร้วเรือน / ไร่	750.0 ไร่	1200.0	4000.0	7500.0
2. ข้าวโพด	35 คร้วเรือน / ไร่	300.0 ไร่	6000.0	3000.0	9000.0

- หมู่ที่ 12 บ้านวังเจ็ก

### 1. ประเภทของการทำการเกษตร (ทำนา)

ประเภทของการทำการเกษตร	จำนวน	ผลผลิตเฉลี่ย (กก./ไร่)	ต้นทุนการผลิตเฉลี่ย (บาท./ไร่)	ราคาขายโดยเฉลี่ย (บาท./ไร่)	
ในเขตชลประทาน	30 คร้วเรือน / ไร่	1540.0 ไร่	245.0	3600.0	5000.0
นอกเขตชลประทาน	คร้วเรือน / ไร่				

### 2. ประเภทของการทำการเกษตร (ทำไร่)

ประเภทของการทำการเกษตร	จำนวน	ผลผลิตเฉลี่ย (กก./ไร่)	ต้นทุนการผลิตเฉลี่ย (บาท./ไร่)	ราคาขายโดยเฉลี่ย (บาท./ไร่)	
1. อ้อย	20 คร้วเรือน / ไร่	200.0 ไร่	8000.0	5000.0	6400.0
2. มัน	25 คร้วเรือน / ไร่	245.0 ไร่	4000.0	2500.0	7600.0
3. ข้าวโพด	20 คร้วเรือน / ไร่	100.0 ไร่	2000.0	3000.0	5000.0

- หมู่ที่ 13 บ้านหนองสูง

1. ประเภทของการทำการเกษตร (ทำนา)					
ประเภทของการทำการเกษตร	จำนวน	ผลผลิตเฉลี่ย (กก./ไร่)	ต้นทุนการผลิตเฉลี่ย (บาท./ไร่)	ราคาขายโดยเฉลี่ย (บาท./ไร่)	
ในเขตชลประทาน	50 ครัวเรือน /	250.0 ไร่	700.0	4000.0	6000.0
นอกเขตชลประทาน	ครัวเรือน /	ไร่			
2. ประเภทของการทำการเกษตร (ทำไร่)					
ประเภทของการทำการเกษตร	จำนวน	ผลผลิตเฉลี่ย (กก./ไร่)	ต้นทุนการผลิตเฉลี่ย (บาท./ไร่)	ราคาขายโดยเฉลี่ย (บาท./ไร่)	
1. อ้อย	4 ครัวเรือน /	400.0 ไร่	8000.0	6000.0	8000.0
2. มัน	15 ครัวเรือน /	1500.0 ไร่	1000.0	4000.0	7500.0
3. ข้าวโพด	5 ครัวเรือน /	450.0 ไร่	5000.0	4300.0	5000.0

### 7.3 ข้อมูลด้านแหล่งน้ำทางการเกษตร

- หมู่ที่ 1 บ้านสวนป่า

1. แหล่งน้ำทางการเกษตร (ปริมาณน้ำฝน)							
ความเพียงพอของปริมาณน้ำฝนที่ใช้ในการทำการเกษตร		ปริมาณน้ำฝนที่ตกโดยเฉลี่ยในปีที่ผ่านมา (มิลลิเมตร) กรณีที่ทราบโปรครระบุ					
เพียงพอ	ไม่เพียงพอ						
<input type="radio"/>	<input checked="" type="radio"/>						
2. แหล่งน้ำทางการเกษตร (แหล่งน้ำธรรมชาติ)							
ลำดับ	รายการ	ลำดับ ความสำคัญ	ความเพียงพอของน้ำเพื่อ การเกษตร ตลอดทั้งปี		การเข้าถึงแหล่งน้ำการเกษตร ทั้งถึง ไม่ทั่วถึง ร้อยละของ ครัวเรือนที่เข้าถึงฯ		
			เพียงพอ	ไม่ เพียงพอ	ทั่วถึง	ไม่ทั่วถึง	ร้อยละของ ครัวเรือนที่เข้าถึงฯ
1	แม่น้ำ		<input type="radio"/>	<input type="radio"/>	<input type="radio"/>	<input type="radio"/>	
2	ห้วย/ลำธาร		<input type="radio"/>	<input type="radio"/>	<input type="radio"/>	<input type="radio"/>	
3	คลอง		<input type="radio"/>	<input type="radio"/>	<input type="radio"/>	<input type="radio"/>	
4	หนองน้ำ/บึง	1	<input type="radio"/>	<input checked="" type="radio"/>	<input type="radio"/>	<input checked="" type="radio"/>	10.0
5	น้ำตก		<input type="radio"/>	<input type="radio"/>	<input type="radio"/>	<input type="radio"/>	
แหล่งน้ำธรรมชาติ อื่นๆ							



### 3. แหล่งน้ำทางการเกษตร (มนุษย์สร้าง)

ลำดับ	รายการ	ลำดับ ความสำคัญ	ความเพียงพอของน้ำเพื่อ การเกษตร ตลอดทั้งปี		การเข้าถึงแหล่งน้ำการเกษตร <b>ทั่วถึง</b> ไม่ <b>ทั่วถึง</b> ร้อยละของ ครัวเรือนที่เข้าถึงฯ		
			เพียงพอ	ไม่ เพียงพอ	ทั่วถึง	ไม่ ทั่วถึง	ร้อยละของครัวเรือน ที่เข้าถึงฯ
1	แก้มลิง		<input type="radio"/>	<input type="radio"/>	<input type="radio"/>	<input type="radio"/>	
2	อ่างเก็บน้ำ		<input type="radio"/>	<input type="radio"/>	<input type="radio"/>	<input type="radio"/>	
3	ฝาย		<input type="radio"/>	<input type="radio"/>	<input type="radio"/>	<input type="radio"/>	
4	สระ		<input type="radio"/>	<input type="radio"/>	<input type="radio"/>	<input type="radio"/>	
5	คลองชลประทาน	1	<input checked="" type="radio"/>	<input type="radio"/>	<input checked="" type="radio"/>	<input type="radio"/>	
แหล่งน้ำมนุษย์สร้าง อื่นๆ							
-	บ่อนบาดาล	2	<input type="radio"/>	<input checked="" type="radio"/>	<input type="radio"/>	<input checked="" type="radio"/>	5.0

- หมู่ที่ 2 บ้านหนองปลิง

#### 1. แหล่งน้ำทางการเกษตร (ปริมาณน้ำฝน)

ความเพียงพอของปริมาณน้ำฝนที่ใช้ในการทำการเกษตร		ปริมาณน้ำฝนที่ตกโดยเฉลี่ยในปีที่ผ่านมา (มิลลิเมตร) กรณีที่ทราบโปรตรระบุ
เพียงพอ	ไม่เพียงพอ	
<input type="radio"/>	<input checked="" type="radio"/>	

#### 2. แหล่งน้ำทางการเกษตร (แหล่งน้ำธรรมชาติ)

ลำดับ	รายการ	ลำดับ ความสำคัญ	ความเพียงพอของน้ำเพื่อ การเกษตร ตลอดทั้งปี		การเข้าถึงแหล่งน้ำการเกษตร <b>ทั่วถึง</b> ไม่ <b>ทั่วถึง</b> ร้อยละ ของ ครัวเรือนที่เข้าถึงฯ		
			เพียงพอ	ไม่เพียงพอ	ทั่วถึง	ไม่ทั่วถึง	ร้อยละของครัวเรือนที่ เข้าถึงฯ
1	แม่น้ำ		<input type="radio"/>	<input type="radio"/>	<input type="radio"/>	<input type="radio"/>	
2	ห้วย/ลำธาร		<input type="radio"/>	<input type="radio"/>	<input type="radio"/>	<input type="radio"/>	
3	คลอง		<input type="radio"/>	<input type="radio"/>	<input type="radio"/>	<input type="radio"/>	
4	หนองน้ำ/บึง	1	<input type="radio"/>	<input checked="" type="radio"/>	<input type="radio"/>	<input checked="" type="radio"/>	10.0
5	น้ำตก		<input type="radio"/>	<input type="radio"/>	<input type="radio"/>	<input type="radio"/>	

แหล่งน้ำธรรมชาติอื่นๆ

3. แหล่งน้ำทางการเกษตร (มนุษย์สร้าง)								
ลำดับ	รายการ	ลำดับ ความสำคัญ	ความเพียงพอของน้ำเพื่อ การเกษตร ตลอดทั้งปี		การเข้าถึงแหล่งน้ำการเกษตร <b>ทั่วถึง</b> <b>ไม่ทั่วถึง</b> ร้อยละ ของ ครัวเรือนที่เข้าถึง <sup>๑</sup>			
			เพียงพอ	ไม่เพียงพอ	ทั่วถึง	ไม่ทั่วถึง	ร้อยละของ ครัวเรือนที่เข้าถึง <sup>๑</sup>	
1	แก้มลิง		<input type="radio"/>	<input type="radio"/>	<input type="radio"/>	<input type="radio"/>		
2	อ่างเก็บน้ำ		<input type="radio"/>	<input type="radio"/>	<input type="radio"/>	<input type="radio"/>		
3	ฝาย		<input type="radio"/>	<input type="radio"/>	<input type="radio"/>	<input type="radio"/>		
4	สระ		<input type="radio"/>	<input type="radio"/>	<input type="radio"/>	<input type="radio"/>		
5	คลองชลประทาน	1	<input checked="" type="radio"/>	<input type="radio"/>	<input checked="" type="radio"/>	<input type="radio"/>		
	แหล่งน้ำมนุษย์สร้างอื่นๆ							
	- หมู่ที่ 3 บ้านท่างาม							

1. แหล่งน้ำทางการเกษตร (ปริมาณน้ำฝน)				
ความเพียงพอของปริมาณน้ำฝนที่ใช้ในการทำการเกษตร			ปริมาณน้ำฝนที่ตกโดยเฉลี่ยในปีที่ผ่านมา (มิลลิเมตร) กรณีที่ทราบโปรตรระบุ	
เพียงพอ	ไม่เพียงพอ			
<input type="radio"/>	<input checked="" type="radio"/>			

2. แหล่งน้ำทางการเกษตร (แหล่งน้ำธรรมชาติ)								
ลำดับ	รายการ	ลำดับ ความสำคัญ	ความเพียงพอของน้ำเพื่อ การเกษตร ตลอดทั้งปี		การเข้าถึงแหล่งน้ำการเกษตร <b>ทั่วถึง</b> <b>ไม่ทั่วถึง</b> ร้อยละ ของ ครัวเรือนที่เข้าถึง <sup>๑</sup>			
			เพียงพอ	ไม่ เพียงพอ	ทั่วถึง	ไม่ทั่วถึง	ร้อยละของ ครัวเรือนที่เข้าถึง <sup>๑</sup>	
1	แม่น้ำ		<input type="radio"/>	<input type="radio"/>	<input type="radio"/>	<input type="radio"/>		
2	ห้วย/ลำธาร		<input type="radio"/>	<input type="radio"/>	<input type="radio"/>	<input type="radio"/>		
3	คลอง		<input type="radio"/>	<input type="radio"/>	<input type="radio"/>	<input type="radio"/>		
4	หนองน้ำ/บึง	1	<input type="radio"/>	<input checked="" type="radio"/>	<input type="radio"/>	<input checked="" type="radio"/>		20.0
5	น้ำตก		<input type="radio"/>	<input type="radio"/>	<input type="radio"/>	<input type="radio"/>		
	แหล่งน้ำธรรมชาติ อื่นๆ							

## - หมู่ที่ 4 บ้านใหม่ใต้

## 1. แหล่งน้ำทางการเกษตร (ปริมาณน้ำฝน)

ความเพียงพอของปริมาณน้ำฝนที่ใช้ในการทำการเกษตร		ปริมาณน้ำฝนที่ตกโดยเฉลี่ยในปีที่ผ่านมา (มิลลิเมตร) กรณีที่ทราบไปรกระบุ
เพียงพอ	ไม่เพียงพอ	



## 2. แหล่งน้ำทางการเกษตร (แหล่งน้ำธรรมชาติ)

ลำดับ	รายการ	ลำดับ ความสำคัญ	ความเพียงพอของน้ำเพื่อ การเกษตร ตลอดทั้งปี		การเข้าถึงแหล่งน้ำการเกษตร ทั้งถึง ไม่ทั่วถึง ร้อย ละของ ครัวเรือนที่เข้าถึงๆ		
			เพียงพอ	ไม่เพียงพอ	ทั่วถึง	ไม่ทั่วถึง	ร้อยละของครัวเรือน ที่เข้าถึงๆ
1	แม่น้ำ		<input type="radio"/>	<input type="radio"/>	<input type="radio"/>	<input type="radio"/>	
2	ห้วย/ลำธาร		<input type="radio"/>	<input type="radio"/>	<input type="radio"/>	<input type="radio"/>	
3	คลอง		<input type="radio"/>	<input type="radio"/>	<input type="radio"/>	<input type="radio"/>	
4	หนองน้ำ/บึง	1	<input type="radio"/>	<input checked="" type="radio"/>	<input type="radio"/>	<input checked="" type="radio"/>	10.0
5	น้ำตก		<input type="radio"/>	<input type="radio"/>	<input type="radio"/>	<input type="radio"/>	

แหล่งน้ำธรรมชาติอื่นๆ

## 3. แหล่งน้ำทางการเกษตร (มนุษย์สร้าง)

ลำดับ	รายการ	ลำดับ ความสำคัญ	ความเพียงพอของน้ำเพื่อ การเกษตร ตลอดทั้งปี		การเข้าถึงแหล่งน้ำการเกษตร ทั้งถึง ไม่ทั่วถึง ร้อยละของ ครัวเรือนที่เข้าถึงๆ		
			เพียงพอ	ไม่เพียงพอ	ทั่วถึง	ไม่ทั่วถึง	ร้อยละของ ครัวเรือนที่ เข้าถึงๆ
1	แก้มลิง		<input type="radio"/>	<input type="radio"/>	<input type="radio"/>	<input type="radio"/>	
2	อ่างเก็บน้ำ		<input type="radio"/>	<input type="radio"/>	<input type="radio"/>	<input type="radio"/>	
3	ฝาย		<input type="radio"/>	<input type="radio"/>	<input type="radio"/>	<input type="radio"/>	
4	สระ		<input type="radio"/>	<input type="radio"/>	<input type="radio"/>	<input type="radio"/>	
5	คลองชลประทาน	1	<input type="radio"/>	<input checked="" type="radio"/>	<input type="radio"/>	<input checked="" type="radio"/>	80.0
	แหล่งน้ำมนุษย์สร้างอื่นๆ						

- หมู่ที่ 5 บ้านยาง

1. แหล่งน้ำทางการเกษตร (ปริมาณน้ำฝน)									
ความเพียงพอของปริมาณน้ำฝนที่ใช้ในการทำเกษตร					ปริมาณน้ำฝนที่ตกโดยเฉลี่ยในปีที่ผ่านมา (มิลลิเมตร) กรณีที่ทราบโปรตรระบุ				
เพียงพอ		ไม่เพียงพอ							
<input type="radio"/>		<input checked="" type="radio"/>							
2. แหล่งน้ำทางการเกษตร (แหล่งน้ำธรรมชาติ)									
ลำดับ	รายการ	ลำดับความสำคัญ	ความเพียงพอของน้ำเพื่อการเกษตรตลอดทั้งปี		การเข้าถึงแหล่งน้ำการเกษตร ทั่วถึง ไม่ทั่วถึง ร้อยละของครัวเรือนที่เข้าถึงฯ				
			เพียงพอ	ไม่เพียงพอ	ทั่วถึง	ไม่ทั่วถึง	ร้อยละของครัวเรือนที่เข้าถึงฯ		
1	แม่น้ำ	1	<input checked="" type="radio"/>	<input type="radio"/>	<input type="radio"/>	<input checked="" type="radio"/>			
2	ห้วย/ลำธาร		<input type="radio"/>	<input type="radio"/>	<input type="radio"/>	<input type="radio"/>			
3	คลอง	2	<input type="radio"/>	<input checked="" type="radio"/>	<input type="radio"/>	<input checked="" type="radio"/>			
4	หนองน้ำ/บึง	3	<input type="radio"/>	<input checked="" type="radio"/>	<input type="radio"/>	<input checked="" type="radio"/>			
5	น้ำตก		<input type="radio"/>	<input type="radio"/>	<input type="radio"/>	<input type="radio"/>			
แหล่งน้ำธรรมชาติอื่นๆ									
3. แหล่งน้ำทางการเกษตร (มนุษย์สร้าง)									
ลำดับ	รายการ	ลำดับความสำคัญ	ความเพียงพอของน้ำเพื่อการเกษตรตลอดทั้งปี		การเข้าถึงแหล่งน้ำการเกษตร ทั่วถึง ไม่ทั่วถึง ร้อยละของครัวเรือนที่เข้าถึงฯ				
			เพียงพอ	ไม่เพียงพอ	ทั่วถึง	ไม่ทั่วถึง	ร้อยละของครัวเรือนที่เข้าถึงฯ		
1	แก้มลิง		<input type="radio"/>	<input type="radio"/>	<input type="radio"/>	<input type="radio"/>			
2	อ่างเก็บน้ำ		<input type="radio"/>	<input type="radio"/>	<input type="radio"/>	<input type="radio"/>			
3	ฝาย		<input type="radio"/>	<input type="radio"/>	<input type="radio"/>	<input type="radio"/>			
4	สระ		<input type="radio"/>	<input checked="" type="radio"/>	<input type="radio"/>	<input type="radio"/>			
5	คลองชลประทาน		<input type="radio"/>	<input checked="" type="radio"/>	<input type="radio"/>	<input type="radio"/>			
แหล่งน้ำมนุษย์สร้างอื่นๆ									

- หมู่ที่ 6 บ้านเขาไร่ศรีราชา

### 1. แหล่งน้ำทางการเกษตร (ปริมาณน้ำฝน)

ความเพียงพอของปริมาณน้ำฝนที่ใช้ในการทำการเกษตร		ปริมาณน้ำฝนที่ตกโดยเฉลี่ยในปีที่ผ่านมา (มิลลิเมตร) กรณีที่ทราบโปรครระบุ
เพียงพอ	ไม่เพียงพอ	
<input type="radio"/>	<input checked="" type="radio"/>	

### 2. แหล่งน้ำทางการเกษตร (แหล่งน้ำธรรมชาติ)

ลำดับ	รายการ	ลำดับ ความสำคัญ	ความเพียงพอของน้ำเพื่อ การเกษตร ตลอดทั้งปี		การเข้าถึงแหล่งน้ำการเกษตร ทัวถึง ไม่ทั่วถึง ร้อยละของ ครัวเรือนที่เข้าถึงฯ		
			เพียงพอ	ไม่เพียงพอ	ทั่วถึง	ไม่ทั่วถึง	ร้อยละของครัวเรือนที่เข้าถึงฯ
1	แม่น้ำ		<input type="radio"/>	<input type="radio"/>	<input type="radio"/>	<input type="radio"/>	
2	ห้วย/ลำธาร		<input type="radio"/>	<input type="radio"/>	<input type="radio"/>	<input type="radio"/>	
3	คลอง		<input type="radio"/>	<input type="radio"/>	<input type="radio"/>	<input type="radio"/>	
4	หนองน้ำ/บึง	1	<input type="radio"/>	<input checked="" type="radio"/>	<input type="radio"/>	<input type="radio"/>	12.0
5	น้ำตก		<input type="radio"/>	<input type="radio"/>	<input type="radio"/>	<input type="radio"/>	

แหล่งน้ำธรรมชาติ

อื่นๆ

### 3. แหล่งน้ำทางการเกษตร (มนุษย์สร้าง)

ลำดับ	รายการ	ลำดับ ความสำคัญ	ความเพียงพอของน้ำเพื่อ การเกษตร ตลอดทั้งปี		การเข้าถึงแหล่งน้ำการเกษตร ทัวถึง ไม่ทั่วถึง ร้อยละ ของ ครัวเรือนที่เข้าถึงฯ		
			เพียงพอ	ไม่เพียงพอ	ทั่วถึง	ไม่ทั่วถึง	ร้อยละของครัวเรือน ที่เข้าถึงฯ
1	แก้มลิง		<input type="radio"/>	<input type="radio"/>	<input type="radio"/>	<input type="radio"/>	
2	อ่างเก็บน้ำ		<input type="radio"/>	<input type="radio"/>	<input type="radio"/>	<input type="radio"/>	
3	ฝาย		<input type="radio"/>	<input type="radio"/>	<input type="radio"/>	<input type="radio"/>	
4	สระ		<input type="radio"/>	<input checked="" type="radio"/>	<input type="radio"/>	<input checked="" type="radio"/>	10.0
5	คลองชลประทาน		<input type="radio"/>	<input checked="" type="radio"/>	<input type="radio"/>	<input checked="" type="radio"/>	10.0
	แหล่งน้ำมนุษย์สร้างอื่นๆ						

- หมู่ที่ 7 บ้านใหม่เหนือ

### 1. แหล่งน้ำทางการเกษตร (ปริมาณน้ำฝน)

ความเพียงพอของปริมาณน้ำฝนที่ใช้ในการทำการเกษตร		ปริมาณน้ำฝนที่ตกโดยเฉลี่ยในปีที่ผ่านมา (มิลลิเมตร) กรณีที่ทราบโปรครระบุ
เพียงพอ	ไม่เพียงพอ	
<input type="radio"/>	<input checked="" type="radio"/>	

### 2. แหล่งน้ำทางการเกษตร (แหล่งน้ำธรรมชาติ)

ลำดับ	รายการ	ลำดับ ความสำคัญ	ความเพียงพอของน้ำเพื่อ การเกษตร ตลอดทั้งปี		การเข้าถึงแหล่งน้ำการเกษตร ทัวถึง ไม่ทั่วถึง ร้อยละของ ครัวเรือนที่เข้าถึง*		
			เพียงพอ	ไม่เพียงพอ	ทั่วถึง	ไม่ทั่วถึง	ร้อยละของครัวเรือนที่เข้าถึง*
1	แม่น้ำ		<input type="radio"/>	<input type="radio"/>	<input type="radio"/>	<input type="radio"/>	
2	ห้วย/ลำธาร		<input type="radio"/>	<input type="radio"/>	<input type="radio"/>	<input type="radio"/>	
3	คลอง	1	<input type="radio"/>	<input checked="" type="radio"/>	<input type="radio"/>	<input checked="" type="radio"/>	30.0
4	หนองน้ำ/บึง	2	<input checked="" type="radio"/>	<input type="radio"/>	<input checked="" type="radio"/>	<input type="radio"/>	50.0
5	น้ำตก		<input type="radio"/>	<input type="radio"/>	<input type="radio"/>	<input type="radio"/>	

แหล่งน้ำธรรมชาติ

อื่นๆ

### 3. แหล่งน้ำทางการเกษตร (มนุษย์สร้าง)

ลำดับ	รายการ	ลำดับ ความสำคัญ	ความเพียงพอของน้ำเพื่อ การเกษตร ตลอดทั้งปี		การเข้าถึงแหล่งน้ำการเกษตร ทัวถึง ไม่ทั่วถึง ร้อยละ ของ ครัวเรือนที่เข้าถึง*		
			เพียงพอ	ไม่เพียงพอ	ทั่วถึง	ไม่ทั่วถึง	ร้อยละของครัวเรือน ที่เข้าถึง*
1	แก้มลิง		<input type="radio"/>	<input type="radio"/>	<input type="radio"/>	<input type="radio"/>	
2	อ่างเก็บน้ำ		<input type="radio"/>	<input type="radio"/>	<input type="radio"/>	<input type="radio"/>	
3	ฝาย		<input type="radio"/>	<input type="radio"/>	<input type="radio"/>	<input type="radio"/>	
4	สระ		<input type="radio"/>	<input type="radio"/>	<input type="radio"/>	<input type="radio"/>	
5	คลองชลประทาน	1	<input checked="" type="radio"/>	<input type="radio"/>	<input checked="" type="radio"/>	<input type="radio"/>	90.0
	แหล่งน้ำมนุษย์สร้างอื่นๆ						

- หมู่ที่ 8 บ้านวังหนองแดง

### 1. แหล่งน้ำทางการเกษตร (ปริมาณน้ำฝน)

ความเพียงพอของปริมาณน้ำฝนที่ใช้ในการทำการเกษตร		ปริมาณน้ำฝนที่ตกโดยเฉลี่ยในปีที่ผ่านมา (มิลลิเมตร) กรณีที่ทราบไปคร่าวๆ
เพียงพอ	ไม่เพียงพอ	
<input type="radio"/>	<input checked="" type="radio"/>	

### 2. แหล่งน้ำทางการเกษตร (แหล่งน้ำธรรมชาติ)

ลำดับ	รายการ	ลำดับ ความสำคัญ	ความเพียงพอของน้ำเพื่อ การเกษตร ตลอดทั้งปี		การเข้าถึงแหล่งน้ำการเกษตร ทั้งถึง ไม่ทั่วถึง ร้อยละของ ครัวเรือนที่เข้าถึงฯ		
			เพียงพอ	ไม่เพียงพอ	ทั่วถึง	ไม่ทั่วถึง	ร้อยละของครัวเรือน ที่เข้าถึงฯ
1	แม่น้ำ	3	<input checked="" type="radio"/>	<input type="radio"/>	<input type="radio"/>	<input checked="" type="radio"/>	
2	ห้วย/ลำธาร		<input type="radio"/>	<input type="radio"/>	<input type="radio"/>	<input type="radio"/>	
3	คลอง	1	<input type="radio"/>	<input checked="" type="radio"/>	<input type="radio"/>	<input checked="" type="radio"/>	
4	หนองน้ำ/บึง	2	<input type="radio"/>	<input checked="" type="radio"/>	<input type="radio"/>	<input checked="" type="radio"/>	
5	น้ำตก		<input type="radio"/>	<input type="radio"/>	<input type="radio"/>	<input type="radio"/>	

แหล่งน้ำธรรมชาติ  
อื่นๆ

### 3. แหล่งน้ำทางการเกษตร (มนุษย์สร้าง)

ลำดับ	รายการ	ลำดับ ความสำคัญ	ความเพียงพอของน้ำเพื่อ การเกษตร ตลอดทั้งปี		การเข้าถึงแหล่งน้ำการเกษตร ทั้งถึง ไม่ทั่วถึง ร้อยละ ของ ครัวเรือนที่เข้าถึงฯ		
			เพียงพอ	ไม่เพียงพอ	ทั่วถึง	ไม่ทั่วถึง	ร้อยละของครัวเรือน ที่เข้าถึงฯ
1	แก้มลิง		<input type="radio"/>	<input type="radio"/>	<input type="radio"/>	<input type="radio"/>	
2	อ่างเก็บน้ำ		<input type="radio"/>	<input type="radio"/>	<input type="radio"/>	<input type="radio"/>	
3	ฝาย	2	<input type="radio"/>	<input checked="" type="radio"/>	<input type="radio"/>	<input checked="" type="radio"/>	
4	สระ	3	<input type="radio"/>	<input checked="" type="radio"/>	<input type="radio"/>	<input checked="" type="radio"/>	
5	คลองชลประทาน	1	<input type="radio"/>	<input checked="" type="radio"/>	<input type="radio"/>	<input checked="" type="radio"/>	
	แหล่งน้ำมนุษย์สร้างอื่นๆ						

## - หมู่ที่ 9 บ้านปักตามี

1. แหล่งน้ำทางการเกษตร (ปริมาณน้ำฝน)									
ความเพียงพอของปริมาณน้ำฝนที่ใช้ในการทำการเกษตร					ปริมาณน้ำฝนที่ตกโดยเฉลี่ยในปีที่ผ่านมา (มิลลิเมตร) กรณีที่ทราบไปร้อยละ				
เพียงพอ		ไม่เพียงพอ							
<input type="radio"/>		<input checked="" type="radio"/>							
2. แหล่งน้ำทางการเกษตร (แหล่งน้ำธรรมชาติ)									
ลำดับ	รายการ	ลำดับความสำคัญ	ความเพียงพอของน้ำเพื่อการเกษตรตลอดทั้งปี		การเข้าถึงแหล่งน้ำการเกษตร ทั่วถึง ไม่ทั่วถึง ร้อยละของครัวเรือนที่เข้าถึงฯ				
			เพียงพอ	ไม่เพียงพอ	ทั่วถึง	ไม่ทั่วถึง	ร้อยละของครัวเรือนที่เข้าถึงฯ		
1	แม่น้ำ		<input type="radio"/>	<input type="radio"/>	<input type="radio"/>	<input type="radio"/>			
2	ห้วย/ลำธาร		<input type="radio"/>	<input type="radio"/>	<input type="radio"/>	<input type="radio"/>			
3	คลอง		<input type="radio"/>	<input type="radio"/>	<input type="radio"/>	<input type="radio"/>			
4	หนองน้ำ/บึง	1	<input type="radio"/>	<input checked="" type="radio"/>	<input type="radio"/>	<input checked="" type="radio"/>	30.0		
5	น้ำตก		<input type="radio"/>	<input type="radio"/>	<input type="radio"/>	<input type="radio"/>			
แหล่งน้ำธรรมชาติอื่นๆ									
3. แหล่งน้ำทางการเกษตร (มนุษย์สร้าง)									
ลำดับ	รายการ	ลำดับความสำคัญ	ความเพียงพอของน้ำเพื่อการเกษตรตลอดทั้งปี		การเข้าถึงแหล่งน้ำการเกษตร ทั่วถึง ไม่ทั่วถึง ร้อยละของครัวเรือนที่เข้าถึงฯ				
			เพียงพอ	ไม่เพียงพอ	ทั่วถึง	ไม่ทั่วถึง	ร้อยละของครัวเรือนที่เข้าถึงฯ		
1	แก้มลิง		<input type="radio"/>	<input type="radio"/>	<input type="radio"/>	<input type="radio"/>			
2	อ่างเก็บน้ำ		<input type="radio"/>	<input type="radio"/>	<input type="radio"/>	<input type="radio"/>			
3	ฝาย		<input type="radio"/>	<input type="radio"/>	<input type="radio"/>	<input type="radio"/>			
4	สระ		<input type="radio"/>	<input type="radio"/>	<input type="radio"/>	<input type="radio"/>			
5	คลองชลประทาน	1	<input type="radio"/>	<input checked="" type="radio"/>	<input type="radio"/>	<input checked="" type="radio"/>	50.0		
แหล่งน้ำมนุษย์สร้างอื่นๆ									



- หมู่ที่ 10 บ้านหัวคองคา

### 1. แหล่งน้ำทางการเกษตร (ปริมาณน้ำฝน)

ความเพียงพอของปริมาณน้ำฝนที่ใช้ในการทำการเกษตร		ปริมาณน้ำฝนที่ตกโดยเฉลี่ยในปีที่ผ่านมา (มิลลิเมตร) กรณีที่ทราบไปรตระนู
เพียงพอ	ไม่เพียงพอ	
<input type="radio"/>	<input checked="" type="radio"/>	

### 2. แหล่งน้ำทางการเกษตร (แหล่งน้ำธรรมชาติ)

ลำดับ	รายการ	ลำดับ ความสำคัญ	ความเพียงพอของน้ำเพื่อการเกษตร ตลอดทั้งปี		การเข้าถึงแหล่งน้ำการเกษตร ทัวถึง ไม่ทัวถึง ร้อย ละของ ครัวเรือนที่เข้าถึงฯ		
			เพียงพอ	ไม่ เพียงพอ	ทัวถึง	ไม่ทัวถึง	ร้อยละของครัวเรือนที่ เข้าถึงฯ
1	แม่น้ำ		<input type="radio"/>	<input type="radio"/>	<input type="radio"/>	<input type="radio"/>	
2	ห้วย/ลำธาร		<input type="radio"/>	<input type="radio"/>	<input type="radio"/>	<input type="radio"/>	
3	คลอง		<input type="radio"/>	<input type="radio"/>	<input type="radio"/>	<input type="radio"/>	
4	หนองน้ำ/บึง	1	<input type="radio"/>	<input checked="" type="radio"/>	<input type="radio"/>	<input checked="" type="radio"/>	10.0
5	น้ำตก		<input type="radio"/>	<input type="radio"/>	<input type="radio"/>	<input type="radio"/>	
	แหล่งน้ำธรรมชาติอื่นๆ						

### 3. แหล่งน้ำทางการเกษตร (มนุษย์สร้าง)

ลำดับ	รายการ	ลำดับ ความสำคัญ	ความเพียงพอของน้ำเพื่อ การเกษตร ตลอดทั้งปี		การเข้าถึงแหล่งน้ำการเกษตร ทัวถึง ไม่ทัวถึง ร้อย ละของ ครัวเรือนที่เข้าถึงฯ		
			เพียงพอ	ไม่เพียงพอ	ทัวถึง	ไม่ทัวถึง	ร้อยละของครัวเรือนที่เข้าถึงฯ
1	แก้มลิง		<input type="radio"/>	<input type="radio"/>	<input type="radio"/>	<input type="radio"/>	
2	อ่างเก็บน้ำ		<input type="radio"/>	<input type="radio"/>	<input type="radio"/>	<input type="radio"/>	
3	ฝาย		<input type="radio"/>	<input type="radio"/>	<input type="radio"/>	<input type="radio"/>	
4	สระ		<input type="radio"/>	<input type="radio"/>	<input type="radio"/>	<input type="radio"/>	
5	คลองชลประทาน		<input type="radio"/>	<input type="radio"/>	<input type="radio"/>	<input type="radio"/>	
	แหล่งน้ำมนุษย์สร้าง อื่นๆ						

- หมู่ที่ 11 บ้านหัววัง

### 1. แหล่งน้ำทางการเกษตร (ปริมาณน้ำฝน)

ความเพียงพอของปริมาณน้ำฝนที่ใช้ในการทำการเกษตร		ปริมาณน้ำฝนที่ตกโดยเฉลี่ยในปีที่ผ่านมา (มิลลิเมตร) กรณีที่ทราบโปรครระบุ
เพียงพอ	ไม่เพียงพอ	
<input type="radio"/>	<input checked="" type="radio"/>	

### 2. แหล่งน้ำทางการเกษตร (แหล่งน้ำธรรมชาติ)

ลำดับ	รายการ	ลำดับ ความสำคัญ	ความเพียงพอของน้ำเพื่อ การเกษตร ตลอดทั้งปี		การเข้าถึงแหล่งน้ำการเกษตร ทัวถึง ไม่ทั่วถึง ร้อยละ ของ ครัวเรือนที่เข้าถึงฯ		
			เพียงพอ	ไม่เพียงพอ	ทั่วถึง	ไม่ทั่วถึง	ร้อยละของครัวเรือนที่เข้าถึงฯ
1	แม่น้ำ		<input type="radio"/>	<input type="radio"/>	<input type="radio"/>	<input type="radio"/>	
2	ห้วย/ลำธาร		<input type="radio"/>	<input type="radio"/>	<input type="radio"/>	<input type="radio"/>	
3	คลอง		<input type="radio"/>	<input type="radio"/>	<input type="radio"/>	<input type="radio"/>	
4	หนองน้ำ/บึง	1	<input type="radio"/>	<input checked="" type="radio"/>	<input type="radio"/>	<input checked="" type="radio"/>	40.0
5	น้ำตก		<input type="radio"/>	<input type="radio"/>	<input type="radio"/>	<input type="radio"/>	

แหล่งน้ำธรรมชาติ  
อื่นๆ

### 3. แหล่งน้ำทางการเกษตร (มนุษย์สร้าง)

ลำดับ	รายการ	ลำดับ ความสำคัญ	ความเพียงพอของน้ำเพื่อ การเกษตร ตลอดทั้งปี		การเข้าถึงแหล่งน้ำการเกษตร ทัวถึง ไม่ทั่วถึง ร้อยละ ของ ครัวเรือนที่เข้าถึงฯ		
			เพียงพอ	ไม่เพียงพอ	ทั่วถึง	ไม่ทั่วถึง	ร้อยละของครัวเรือนที่เข้าถึงฯ
1	แก้มลิง		<input type="radio"/>	<input type="radio"/>	<input type="radio"/>	<input type="radio"/>	
2	อ่างเก็บน้ำ		<input type="radio"/>	<input type="radio"/>	<input type="radio"/>	<input type="radio"/>	
3	ฝาย		<input type="radio"/>	<input type="radio"/>	<input type="radio"/>	<input type="radio"/>	
4	สระ	1	<input type="radio"/>	<input checked="" type="radio"/>	<input type="radio"/>	<input checked="" type="radio"/>	80.0
5	คลองชลประทาน		<input type="radio"/>	<input type="radio"/>	<input type="radio"/>	<input type="radio"/>	
	แหล่งน้ำมนุษย์สร้าง อื่นๆ						

- หมู่ที่ 12 บ้านวังเจ็ก

### 1. แหล่งน้ำทางการเกษตร (ปริมาณน้ำฝน)

ความเพียงพอของปริมาณน้ำฝนที่ใช้ในการทำการเกษตร		ปริมาณน้ำฝนที่ตกโดยเฉลี่ยในปีที่ผ่านมา (มิลลิเมตร) กรณีที่ทราบโปรครระบุ
เพียงพอ	ไม่เพียงพอ	
<input type="radio"/>	<input checked="" type="radio"/>	

### 2. แหล่งน้ำทางการเกษตร (แหล่งน้ำธรรมชาติ)

ลำดับ	รายการ	ลำดับ ความสำคัญ	ความเพียงพอของน้ำเพื่อ การเกษตร ตลอดทั้งปี		การเข้าถึงแหล่งน้ำการเกษตร ทั้งถึง ไม่ทั่วถึง ร้อยละ ของ ครัวเรือนที่เข้าถึงฯ		
			เพียงพอ	ไม่เพียงพอ	ทั่วถึง	ไม่ทั่วถึง	ร้อยละของครัวเรือนที่เข้าถึงฯ
1	แม่น้ำ		<input type="radio"/>	<input type="radio"/>	<input type="radio"/>	<input type="radio"/>	
2	ห้วย/ลำธาร		<input type="radio"/>	<input type="radio"/>	<input type="radio"/>	<input type="radio"/>	
3	คลอง		<input type="radio"/>	<input type="radio"/>	<input type="radio"/>	<input type="radio"/>	
4	หนองน้ำ/บึง	1	<input type="radio"/>	<input checked="" type="radio"/>	<input type="radio"/>	<input type="radio"/>	10.0
5	น้ำตก		<input type="radio"/>	<input type="radio"/>	<input type="radio"/>	<input type="radio"/>	
แหล่งน้ำธรรมชาติ อื่นๆ							

### 3. แหล่งน้ำทางการเกษตร (มนุษย์สร้าง)

ลำดับ	รายการ	ลำดับ ความสำคัญ	ความเพียงพอของน้ำเพื่อ การเกษตร ตลอดทั้งปี		การเข้าถึงแหล่งน้ำการเกษตร ทั้งถึง ไม่ทั่วถึง ร้อยละ ของ ครัวเรือนที่เข้าถึงฯ		
			เพียงพอ	ไม่เพียงพอ	ทั่วถึง	ไม่ทั่วถึง	ร้อยละของครัวเรือนที่เข้าถึงฯ
1	แก้มลิง		<input type="radio"/>	<input type="radio"/>	<input type="radio"/>	<input type="radio"/>	
2	อ่างเก็บน้ำ		<input type="radio"/>	<input type="radio"/>	<input type="radio"/>	<input type="radio"/>	
3	ฝาย		<input type="radio"/>	<input type="radio"/>	<input type="radio"/>	<input type="radio"/>	
4	สระ		<input type="radio"/>	<input type="radio"/>	<input type="radio"/>	<input type="radio"/>	
5	คลองชลประทาน	1	<input type="radio"/>	<input checked="" type="radio"/>	<input type="radio"/>	<input checked="" type="radio"/>	20.0
แหล่งน้ำมนุษย์สร้าง อื่นๆ							

- หมู่ที่ 13 บ้านหนองสูง

1. แหล่งน้ำทางการเกษตร (ปริมาณน้ำฝน)		
ความเพียงพอของปริมาณน้ำฝนที่ใช้ในการทำการเกษตร		ปริมาณน้ำฝนที่ตกโดยเฉลี่ยในปีที่ผ่านมา (มิลลิเมตร) กรณีที่ทราบโปรcentage
เพียงพอ	ไม่เพียงพอ	
<input type="radio"/>	<input checked="" type="radio"/>	

2. แหล่งน้ำทางการเกษตร (แหล่งน้ำธรรมชาติ)								
ลำดับ	รายการ	ลำดับ ความสำคัญ	ความเพียงพอของน้ำเพื่อ การเกษตร ตลอดทั้งปี		การเข้าถึงแหล่งน้ำการเกษตร ทัวถึง ไม่ทั่วถึง ร้อยละ ของ ครัวเรือนที่เข้าถึงฯ			
			เพียงพอ	ไม่เพียงพอ	ทั่วถึง	ไม่ทั่วถึง	ร้อยละของครัวเรือนที่เข้าถึงฯ	
1	แม่น้ำ		<input type="radio"/>	<input type="radio"/>	<input type="radio"/>	<input type="radio"/>		
2	ห้วย/ลำธาร		<input type="radio"/>	<input type="radio"/>	<input type="radio"/>	<input type="radio"/>		
3	คลอง	1	<input type="radio"/>	<input checked="" type="radio"/>	<input type="radio"/>	<input checked="" type="radio"/>	40.0	
4	หนองน้ำ/บึง	2	<input type="radio"/>	<input checked="" type="radio"/>	<input type="radio"/>	<input checked="" type="radio"/>	20.0	
5	น้ำตก		<input type="radio"/>	<input type="radio"/>	<input type="radio"/>	<input type="radio"/>		
	แหล่งน้ำธรรมชาติ อื่นๆ							

3. แหล่งน้ำทางการเกษตร (มนุษย์สร้าง)								
ลำดับ	รายการ	ลำดับ ความสำคัญ	ความเพียงพอของน้ำเพื่อ การเกษตร ตลอดทั้งปี		การเข้าถึงแหล่งน้ำการเกษตร ทัวถึง ไม่ทั่วถึง ร้อยละ ของ ครัวเรือนที่เข้าถึงฯ			
			เพียงพอ	ไม่เพียงพอ	ทั่วถึง	ไม่ทั่วถึง	ร้อยละของครัวเรือนที่เข้าถึงฯ	
1	แก้มลิง		<input type="radio"/>	<input type="radio"/>	<input type="radio"/>	<input type="radio"/>		
2	อ่างเก็บน้ำ		<input type="radio"/>	<input type="radio"/>	<input type="radio"/>	<input type="radio"/>		
3	ฝาย		<input type="radio"/>	<input type="radio"/>	<input type="radio"/>	<input type="radio"/>		
4	สระ	1	<input type="radio"/>	<input checked="" type="radio"/>	<input type="radio"/>	<input checked="" type="radio"/>	5.0	
5	คลองชลประทาน		<input type="radio"/>	<input type="radio"/>	<input type="radio"/>	<input type="radio"/>		
	แหล่งน้ำมนุษย์สร้าง อื่นๆ							

## 7.4 ข้อมูลด้านแหล่งน้ำกิน น้ำใช้ (หรือน้ำเพื่อการอุปโภค บริโภค)

- หมู่ที่ 1 บ้านสวนป่า

ลำดับ	รายการ	ไม่มี	มี		ทั่วถึงหรือไม่		ร้อยละของครัวเรือนที่เข้าถึงฯ
			เพียงพอ	ไม่เพียงพอ	ทั่วถึง	ไม่ทั่วถึง	
1	บ่อบาดาลสาธารณะ	<input type="checkbox"/>	<input type="radio"/>	<input checked="" type="radio"/>	<input type="radio"/>	<input checked="" type="radio"/>	20.0
2	บ่อน้ำตื้นสาธารณะ	<input type="checkbox"/>	<input type="radio"/>	<input type="radio"/>	<input type="radio"/>	<input type="radio"/>	
3	ประปาหมู่บ้าน(ขององค์กรปกครองส่วนท้องถิ่น)	<input type="checkbox"/>	<input checked="" type="radio"/>	<input type="radio"/>	<input type="radio"/>	<input type="radio"/>	
4	ระบบประปา (การประปาสวนภูมิภาค)	<input type="checkbox"/>	<input type="radio"/>	<input type="radio"/>	<input type="radio"/>	<input type="radio"/>	
5	แหล่งน้ำธรรมชาติ	<input type="checkbox"/>	<input type="radio"/>	<input type="radio"/>	<input type="radio"/>	<input type="radio"/>	
แหล่งน้ำกิน น้ำใช้อื่นๆ							
สรุป ครัวเรือนในหมู่บ้านนี้มีน้ำกิน น้ำใช้ เพียงพอหรือไม่							
<input type="radio"/> เพียงพอ <input type="radio"/> ไม่เพียงพอ คิดเป็นร้อยละ 0.0 ของทั้งหมู่บ้าน							

- หมู่ที่ 2 บ้านหนองปลิง

ลำดับ	รายการ	ไม่มี	มี		ทั่วถึงหรือไม่		ร้อยละของครัวเรือนที่เข้าถึงฯ
			เพียงพอ	ไม่เพียงพอ	ทั่วถึง	ไม่ทั่วถึง	
1	บ่อบาดาลสาธารณะ	<input type="checkbox"/>	<input type="radio"/>	<input type="radio"/>	<input type="radio"/>	<input type="radio"/>	
2	บ่อน้ำตื้นสาธารณะ	<input type="checkbox"/>	<input type="radio"/>	<input type="radio"/>	<input type="radio"/>	<input type="radio"/>	
3	ประปาหมู่บ้าน(ขององค์กรปกครองส่วนท้องถิ่น)	<input type="checkbox"/>	<input checked="" type="radio"/>	<input type="radio"/>	<input checked="" type="radio"/>	<input type="radio"/>	
4	ระบบประปา (การประปาสวนภูมิภาค)	<input type="checkbox"/>	<input type="radio"/>	<input type="radio"/>	<input type="radio"/>	<input type="radio"/>	
5	แหล่งน้ำธรรมชาติ	<input type="checkbox"/>	<input type="radio"/>	<input type="radio"/>	<input type="radio"/>	<input type="radio"/>	
แหล่งน้ำกิน น้ำใช้อื่นๆ							
-	ระบบประปาหมู่บ้าน	<input type="checkbox"/>	<input checked="" type="radio"/>	<input type="radio"/>	<input type="radio"/>	<input type="radio"/>	100.0
สรุป ครัวเรือนในหมู่บ้านนี้มีน้ำกิน น้ำใช้ เพียงพอหรือไม่							
<input type="radio"/> เพียงพอ <input type="radio"/> ไม่เพียงพอ คิดเป็นร้อยละ 0.0 ของทั้งหมู่บ้าน							

- หมู่ที่ 3 บ้านท่างาม

ลำดับ	รายการ	ไม่มี	มี		ทั่วถึงหรือไม่		ร้อยละของครัวเรือนที่เข้าถึงฯ
			เพียงพอ	ไม่เพียงพอ	ทั่วถึง	ไม่ทั่วถึง	
1	บ่อบาดาลสาธารณะ	<input type="checkbox"/>	<input type="radio"/>	<input type="radio"/>	<input type="radio"/>	<input type="radio"/>	
2	บ่อน้ำตื้นสาธารณะ	<input type="checkbox"/>	<input type="radio"/>	<input type="radio"/>	<input type="radio"/>	<input type="radio"/>	
3	ประปาหมู่บ้าน(ขององค์กรปกครองส่วนท้องถิ่น)	<input type="checkbox"/>	<input checked="" type="radio"/>	<input type="radio"/>	<input checked="" type="radio"/>	<input type="radio"/>	
4	ระบบประปา (การประปาสวนภูมิภาค)	<input type="checkbox"/>	<input type="radio"/>	<input type="radio"/>	<input type="radio"/>	<input type="radio"/>	
5	แหล่งน้ำธรรมชาติ	<input type="checkbox"/>	<input type="radio"/>	<input type="radio"/>	<input type="radio"/>	<input type="radio"/>	
แหล่งน้ำกิน น้ำใช้อื่นๆ							

สรุป คริวเรือนในหมู่บ้านนี้ มีน้ำกิน น้ำใช้ เพียงพอหรือไม่

 เพียงพอ  ไม่เพียงพอ คิดเป็นร้อยละ 0.0 ของทั้งหมดบ้าน

- หมู่ที่ 4 บ้านใหม่ใต้

ลำดับ	รายการ	ไม่มี	มี		ทั่วถึงหรือไม่		ร้อยละของครัวเรือนที่เข้าถึงฯ
			เพียงพอ	ไม่เพียงพอ	ทั่วถึง	ไม่ทั่วถึง	
1	บ่อน้ำดื่มสาธารณะ	<input type="checkbox"/>	<input type="radio"/>	<input type="radio"/>	<input type="radio"/>	<input type="radio"/>	
2	บ่อน้ำดื่มสาธารณะ	<input type="checkbox"/>	<input type="radio"/>	<input type="radio"/>	<input type="radio"/>	<input type="radio"/>	
3	ประปาหมู่บ้าน(ขององค์กรปกครองส่วนท้องถิ่น)	<input type="checkbox"/>	<input type="radio"/>	<input type="radio"/>	<input type="radio"/>	<input type="radio"/>	
4	ระบบประปา (การประปาสวนภูมิภาค)	<input type="checkbox"/>	<input type="radio"/>	<input type="radio"/>	<input type="radio"/>	<input type="radio"/>	
5	แหล่งน้ำธรรมชาติ แหล่งน้ำกิน น้ำใช้อื่นๆ	<input type="checkbox"/>	<input type="radio"/>	<input type="radio"/>	<input type="radio"/>	<input type="radio"/>	
-	ระบบประปาหมู่บ้าน	<input type="checkbox"/>	<input checked="" type="radio"/>	<input type="radio"/>	<input checked="" type="radio"/>	<input type="radio"/>	100.0

สรุป คริวเรือนในหมู่บ้านนี้ มีน้ำกิน น้ำใช้ เพียงพอหรือไม่

 เพียงพอ  ไม่เพียงพอ คิดเป็นร้อยละ 0.0 ของทั้งหมดบ้าน

- หมู่ที่ 5 บ้านยาง

ลำดับ	รายการ	ไม่มี	มี		ทั่วถึงหรือไม่		ร้อยละของครัวเรือนที่เข้าถึงฯ
			เพียงพอ	ไม่เพียงพอ	ทั่วถึง	ไม่ทั่วถึง	
1	บ่อน้ำดื่มสาธารณะ	<input checked="" type="checkbox"/>	<input type="radio"/>	<input type="radio"/>	<input type="radio"/>	<input type="radio"/>	
2	บ่อน้ำดื่มสาธารณะ	<input checked="" type="checkbox"/>	<input type="radio"/>	<input type="radio"/>	<input type="radio"/>	<input type="radio"/>	
3	ประปาหมู่บ้าน(ขององค์กรปกครองส่วนท้องถิ่น)	<input checked="" type="checkbox"/>	<input type="radio"/>	<input type="radio"/>	<input type="radio"/>	<input type="radio"/>	
4	ระบบประปา (การประปาสวนภูมิภาค)	<input checked="" type="checkbox"/>	<input type="radio"/>	<input type="radio"/>	<input type="radio"/>	<input type="radio"/>	
5	แหล่งน้ำธรรมชาติ แหล่งน้ำกิน น้ำใช้อื่นๆ	<input type="checkbox"/>	<input type="radio"/>	<input type="radio"/>	<input type="radio"/>	<input type="radio"/>	
-	ประปาหมู่บ้าน	<input type="checkbox"/>	<input type="radio"/>	<input checked="" type="radio"/>	<input type="radio"/>	<input type="radio"/>	100.0

สรุป คริวเรือนในหมู่บ้านนี้ มีน้ำกิน น้ำใช้ เพียงพอหรือไม่

 เพียงพอ  ไม่เพียงพอ คิดเป็นร้อยละ 0.0 ของทั้งหมดบ้าน

## - หมู่ที่ 6 บ้านเขาไร่ศรีราชา

ลำดับ	รายการ	ไม่มี	มี		ทั่วถึงหรือไม่		
			เพียงพอ	ไม่เพียงพอ	ทั่วถึง	ไม่ทั่วถึง	ร้อยละของครัวเรือนที่เข้าถึงฯ
1	บ่อน้ำบาดาลสาธารณะ	<input checked="" type="checkbox"/>	<input type="checkbox"/>	<input type="checkbox"/>	<input type="checkbox"/>	<input type="checkbox"/>	
2	บ่อน้ำดินสาธารณะ	<input checked="" type="checkbox"/>	<input type="checkbox"/>	<input type="checkbox"/>	<input type="checkbox"/>	<input type="checkbox"/>	
3	ประปาหมู่บ้าน(ขององค์กรปกครองส่วนท้องถิ่น)	<input checked="" type="checkbox"/>	<input type="checkbox"/>	<input type="checkbox"/>	<input type="checkbox"/>	<input type="checkbox"/>	
4	ระบบประปา (การประปาส่วนภูมิภาค)	<input checked="" type="checkbox"/>	<input type="checkbox"/>	<input type="checkbox"/>	<input type="checkbox"/>	<input type="checkbox"/>	
5	แหล่งน้ำธรรมชาติ	<input type="checkbox"/>	<input type="checkbox"/>	<input type="checkbox"/>	<input type="checkbox"/>	<input type="checkbox"/>	
แหล่งน้ำกิน น้ำใช้อื่นๆ							
-	ประปาหมู่บ้าน	<input type="checkbox"/>	<input type="checkbox"/>	<input checked="" type="checkbox"/>	<input type="checkbox"/>	<input type="checkbox"/>	21.0
สรุป ครัวเรือนในหมู่บ้านนี้มีน้ำกิน น้ำใช้ เพียงพอหรือไม่							
<input checked="" type="radio"/> เพียงพอ <input type="radio"/> ไม่เพียงพอ คิดเป็นร้อยละ 0.0 ของทั้งหมู่บ้าน							

## - หมู่ที่ 7 บ้านใหม่เหนือ

ลำดับ	รายการ	ไม่มี	มี		ทั่วถึงหรือไม่		
			เพียงพอ	ไม่เพียงพอ	ทั่วถึง	ไม่ทั่วถึง	ร้อยละของครัวเรือนที่เข้าถึงฯ
1	บ่อน้ำบาดาลสาธารณะ	<input checked="" type="checkbox"/>	<input type="checkbox"/>	<input type="checkbox"/>	<input type="checkbox"/>	<input type="checkbox"/>	
2	บ่อน้ำดินสาธารณะ	<input checked="" type="checkbox"/>	<input type="checkbox"/>	<input type="checkbox"/>	<input type="checkbox"/>	<input type="checkbox"/>	
3	ประปาหมู่บ้าน(ขององค์กรปกครองส่วนท้องถิ่น)	<input type="checkbox"/>	<input checked="" type="checkbox"/>	<input type="checkbox"/>	<input checked="" type="checkbox"/>	<input type="checkbox"/>	
4	ระบบประปา (การประปาส่วนภูมิภาค)	<input type="checkbox"/>	<input type="checkbox"/>	<input type="checkbox"/>	<input type="checkbox"/>	<input type="checkbox"/>	
5	แหล่งน้ำธรรมชาติ	<input type="checkbox"/>	<input type="checkbox"/>	<input type="checkbox"/>	<input type="checkbox"/>	<input type="checkbox"/>	
แหล่งน้ำกิน น้ำใช้อื่นๆ							
สรุป ครัวเรือนในหมู่บ้านนี้มีน้ำกิน น้ำใช้ เพียงพอหรือไม่							
<input checked="" type="radio"/> เพียงพอ <input type="radio"/> ไม่เพียงพอ คิดเป็นร้อยละ 0.0 ของทั้งหมู่บ้าน							

## - หมู่ที่ 8 บ้านวังหนองแดง

ลำดับ	รายการ	ไม่มี	มี		ทั่วถึงหรือไม่		
			เพียงพอ	ไม่เพียงพอ	ทั่วถึง	ไม่ทั่วถึง	ร้อยละของครัวเรือนที่เข้าถึงฯ
1	บ่อน้ำบาดาลสาธารณะ	<input checked="" type="checkbox"/>	<input type="checkbox"/>	<input type="checkbox"/>	<input type="checkbox"/>	<input type="checkbox"/>	
2	บ่อน้ำดินสาธารณะ	<input checked="" type="checkbox"/>	<input type="checkbox"/>	<input type="checkbox"/>	<input type="checkbox"/>	<input type="checkbox"/>	
3	ประปาหมู่บ้าน(ขององค์กรปกครองส่วนท้องถิ่น)	<input type="checkbox"/>	<input type="checkbox"/>	<input checked="" type="checkbox"/>	<input type="checkbox"/>	<input checked="" type="checkbox"/>	
4	ระบบประปา (การประปาส่วนภูมิภาค)	<input checked="" type="checkbox"/>	<input type="checkbox"/>	<input type="checkbox"/>	<input type="checkbox"/>	<input type="checkbox"/>	
5	แหล่งน้ำธรรมชาติ	<input type="checkbox"/>	<input type="checkbox"/>	<input type="checkbox"/>	<input type="checkbox"/>	<input type="checkbox"/>	
แหล่งน้ำกิน น้ำใช้อื่นๆ							
สรุป ครัวเรือนในหมู่บ้านนี้มีน้ำกิน น้ำใช้ เพียงพอหรือไม่							

เพียงพอ  ไม่เพียงพอ คิดเป็นร้อยละ 30.0 ของทั้งหมดบ้าน

- หมู่ที่ 9 บ้านป่าตมามี

ลำดับ	รายการ	ไม่มี	มี		ทั่วถึงหรือไม่		ร้อยละของครัวเรือนที่เข้าถึงฯ
			เพียงพอ	ไม่เพียงพอ	ทั่วถึง	ไม่ทั่วถึง	
1	บ่อน้ำดื่มสาธารณะ	<input type="checkbox"/>	<input type="radio"/>	<input type="radio"/>	<input type="radio"/>	<input type="radio"/>	
2	บ่อน้ำดื่มสาธารณะ	<input type="checkbox"/>	<input type="radio"/>	<input type="radio"/>	<input type="radio"/>	<input type="radio"/>	
3	ประปาหมู่บ้าน(ขององค์กรปกครองส่วนท้องถิ่น)	<input type="checkbox"/>	<input checked="" type="radio"/>	<input type="radio"/>	<input checked="" type="radio"/>	<input type="radio"/>	
4	ระบบประปา (การประปาสวนภูมิภาค)	<input type="checkbox"/>	<input type="radio"/>	<input type="radio"/>	<input type="radio"/>	<input type="radio"/>	
5	แหล่งน้ำธรรมชาติ	<input type="checkbox"/>	<input type="radio"/>	<input type="radio"/>	<input type="radio"/>	<input type="radio"/>	

แหล่งน้ำกิน น้ำใช้อื่นๆ

สรุป ครัวเรือนในหมู่บ้านนี้มีน้ำกิน น้ำใช้ เพียงพอหรือไม่

เพียงพอ  ไม่เพียงพอ คิดเป็นร้อยละ 0.0 ของทั้งหมดบ้าน

- หมู่ที่ 10 บ้านหัวคองคา

ลำดับ	รายการ	ไม่มี	มี		ทั่วถึงหรือไม่		ร้อยละของครัวเรือนที่เข้าถึงฯ
			เพียงพอ	ไม่เพียงพอ	ทั่วถึง	ไม่ทั่วถึง	
1	บ่อน้ำดื่มสาธารณะ	<input type="checkbox"/>	<input type="radio"/>	<input checked="" type="radio"/>	<input type="radio"/>	<input checked="" type="radio"/>	
2	บ่อน้ำดื่มสาธารณะ	<input type="checkbox"/>	<input type="radio"/>	<input checked="" type="radio"/>	<input type="radio"/>	<input checked="" type="radio"/>	
3	ประปาหมู่บ้าน(ขององค์กรปกครองส่วนท้องถิ่น)	<input checked="" type="checkbox"/>	<input type="radio"/>	<input type="radio"/>	<input type="radio"/>	<input type="radio"/>	
4	ระบบประปา (การประปาสวนภูมิภาค)	<input type="checkbox"/>	<input type="radio"/>	<input type="radio"/>	<input type="radio"/>	<input type="radio"/>	
5	แหล่งน้ำธรรมชาติ	<input type="checkbox"/>	<input type="radio"/>	<input type="radio"/>	<input type="radio"/>	<input type="radio"/>	

แหล่งน้ำกิน น้ำใช้อื่นๆ

สรุป ครัวเรือนในหมู่บ้านนี้มีน้ำกิน น้ำใช้ เพียงพอหรือไม่

เพียงพอ  ไม่เพียงพอ คิดเป็นร้อยละ 90.0 ของทั้งหมดบ้าน

- หมู่ที่ 11 บ้านหัววัง

ลำดับ	รายการ	ไม่มี	มี		ทั่วถึงหรือไม่		ร้อยละของครัวเรือนที่เข้าถึงฯ
			เพียงพอ	ไม่เพียงพอ	ทั่วถึง	ไม่ทั่วถึง	
1	บ่อน้ำดื่มสาธารณะ	<input type="checkbox"/>	<input type="radio"/>	<input type="radio"/>	<input type="radio"/>	<input type="radio"/>	
2	บ่อน้ำดื่มสาธารณะ	<input type="checkbox"/>	<input type="radio"/>	<input type="radio"/>	<input type="radio"/>	<input type="radio"/>	
3	ประปาหมู่บ้าน(ขององค์กรปกครองส่วนท้องถิ่น)	<input type="checkbox"/>	<input checked="" type="radio"/>	<input type="radio"/>	<input type="radio"/>	<input checked="" type="radio"/>	60.0
4	ระบบประปา (การประปาสวนภูมิภาค)	<input type="checkbox"/>	<input type="radio"/>	<input type="radio"/>	<input type="radio"/>	<input type="radio"/>	
5	แหล่งน้ำธรรมชาติ	<input type="checkbox"/>	<input type="radio"/>	<input type="radio"/>	<input type="radio"/>	<input type="radio"/>	

แหล่งน้ำกิน น้ำใช้อื่นๆ



สรุป คริวเรือนในหมู่บ้านนี้ มีน้ำกิน น้ำใช้ เพียงพอหรือไม่

เพียงพอ  ไม่เพียงพอ คิดเป็นร้อยละ 60.0 ของทั้งหมดบ้าน

- หมู่ที่ 12 บ้านวังเจ๊ก

ลำดับ	รายการ	ไม่มี	มี		ทั่วถึงหรือไม่		
			เพียงพอ	ไม่เพียงพอ	ทั่วถึง	ไม่ทั่วถึง	
1	บ่อบาดาลสาธารณะ	<input type="checkbox"/>	<input type="radio"/>	<input type="radio"/>	<input type="radio"/>	<input type="radio"/>	
2	บ่อน้ำดินสาธารณะ	<input type="checkbox"/>	<input type="radio"/>	<input type="radio"/>	<input type="radio"/>	<input type="radio"/>	
3	ประปาหมู่บ้าน(ขององค์กรปกครองส่วนท้องถิ่น)	<input type="checkbox"/>	<input type="radio"/>	<input type="radio"/>	<input type="radio"/>	<input type="radio"/>	
4	ระบบประปา (การประปาสวนภูมิภาค)	<input type="checkbox"/>	<input checked="" type="radio"/>	<input type="radio"/>	<input checked="" type="radio"/>	<input type="radio"/>	
5	แหล่งน้ำธรรมชาติ	<input type="checkbox"/>	<input type="radio"/>	<input type="radio"/>	<input type="radio"/>	<input type="radio"/>	

แหล่งน้ำกิน น้ำใช้อื่นๆ

สรุป คริวเรือนในหมู่บ้านนี้ มีน้ำกิน น้ำใช้ เพียงพอหรือไม่

เพียงพอ  ไม่เพียงพอ คิดเป็นร้อยละ 0.0 ของทั้งหมดบ้าน

- หมู่ที่ 13 บ้านหนองสลุง

ลำดับ	รายการ	ไม่มี	มี		ทั่วถึงหรือไม่		
			เพียงพอ	ไม่เพียงพอ	ทั่วถึง	ไม่ทั่วถึง	
1	บ่อบาดาลสาธารณะ	<input type="checkbox"/>	<input type="radio"/>	<input type="radio"/>	<input type="radio"/>	<input type="radio"/>	
2	บ่อน้ำดินสาธารณะ	<input type="checkbox"/>	<input type="radio"/>	<input type="radio"/>	<input type="radio"/>	<input type="radio"/>	
3	ประปาหมู่บ้าน(ขององค์กรปกครองส่วนท้องถิ่น)	<input type="checkbox"/>	<input type="radio"/>	<input checked="" type="radio"/>	<input type="radio"/>	<input checked="" type="radio"/>	50.0
4	ระบบประปา (การประปาสวนภูมิภาค)	<input type="checkbox"/>	<input type="radio"/>	<input type="radio"/>	<input type="radio"/>	<input type="radio"/>	
5	แหล่งน้ำธรรมชาติ	<input type="checkbox"/>	<input type="radio"/>	<input type="radio"/>	<input type="radio"/>	<input type="radio"/>	

แหล่งน้ำกิน น้ำใช้อื่นๆ

สรุป คริวเรือนในหมู่บ้านนี้ มีน้ำกิน น้ำใช้ เพียงพอหรือไม่

เพียงพอ  ไม่เพียงพอ คิดเป็นร้อยละ 50.0 ของทั้งหมดบ้าน

## 8. ศาสนา ประเพณี วัฒนธรรม

8.1 การนับถือศาสนา ประชาชนในพื้นที่ตำบลท่างาม นับถือศาสนาพุทธ

8.2 ประเพณีและงานประจำปี

8.2.1 งานประเพณีสงกรานต์พระบรมสารีริกธาตุวัดเสนาสน์ซึ่งเป็นที่บรรจุพระบรมสารีริกธาตุ มีอายุกว่า 1,000 ปี มีศาสนสถาน โบราณสถาน มากมาย ที่เป็นแหล่งท่องเที่ยวที่สำคัญ ซึ่งมีประชาชน และนักท่องเที่ยวมาเที่ยวชมและนมัสการเป็นประจำ และมีต้นตะเคียนยักษ์ ซึ่งเป็นที่สนใจของประชาชนในพื้นที่และประชาชนทั่วไปมาเยี่ยมชมเป็นจำนวนมาก ประวัติของวัดเสนาสน์ โดย เจ้าพระยาทิพากร เป็นผู้เรียบเรียงไว้ กล่าวว่า ไหล่กลาย ซึ่งเป็นลูกชายของนาย เชนกษัตริย์ในเชื้อพระวงศ์พระยาศรีสิทธิ ได้นำพระธาตุชัย จำนวน 650 พระองค์มาจากเมืองลังกา และแบ่งพระบรมสารีริกธาตุไว้ที่วัดเสนาสน์ จำนวน 36 พระองค์ ขณะนั้น พ.ศ. 1232 และในสมัยโบราณประชาชนในจังหวัดพิษณุโลก และจังหวัดใกล้เคียงรู้จักวัดเสนาสน์เพราะงานสงกรานต์พระบรมธาตุ ซึ่งเป็นงานที่ใหญ่โตมาก ส่วนใหญ่ในช่วงก่อนเทศกาลตรุษ 2 – 3 วัน จะมีประเพณีบวชนาคหมู่ มีงานฉลอง ทำบุญตรุษ และงานประเพณีสงกรานต์พระบรมธาตุติดต่อกันไปการสงกรานต์พระบรมธาตุจัดขึ้นในวันขึ้น 1 ค่ำ เดือน 5 อันเป็นวันสุดท้ายของงาน

8.2.2 งานประเพณีลอยกระทง

- องค์การบริหารส่วนตำบลท่างาม ได้เล็งเห็นถึงความสำคัญของประเพณีลอยกระทง จึงได้จัดทำโครงการจัดงานอนุรักษ์และสืบสานประเพณีลอยกระทง ประจำปี ขึ้น ในวันเพ็ญขึ้น 15 ค่ำ เดือน 12 เพื่อเป็นการสืบสานประเพณีและวัฒนธรรมอันดีงามของไทยให้คงอยู่ชั่วลูกชั่วหลานไม่ให้วัฒนธรรมตะวันตกและค่านิยมที่ผิดจารีตประเพณีทำให้อนุชนรุ่นหลังลืมรากแก้วแห่งวัฒนธรรมอันดีงามของไทย

8.2.3 ประเพณีถวายเทียนวันเข้าพรรษา

- องค์การบริหารส่วนตำบลท่างาม ได้เล็งเห็นถึงความสำคัญของวันเข้าพรรษาเป็นกิจกรรมทางพระพุทธศาสนา เริ่มตั้งแต่วันที่วันแรม 1 ค่ำ เดือน 8 ถึงวันขึ้น 15 ค่ำเดือน 11 ของทุกปี ซึ่งพุทธศาสนิกชนไทยควรถือเป็นโอกาสดีที่จะได้ทำบุญรักษาศีล และชำระจิตใจให้ผ่องใส ร่วมทำบุญตักบาตร ฟังเทศน์ ฟังธรรม และกิจกรรมที่ถือเป็น การส่งเสริมกิจกรรมในวันเข้าพรรษา คือ กิจกรรมนำเทียนจำนำพรรษาไปถวายแด่พระภิกษุสงฆ์ เพื่อใช้ประกอบกิจกรรมทางพระพุทธศาสนา องค์การบริหารส่วนตำบลท่างาม ได้ตระหนักถึงความสำคัญของกิจกรรมทางพระพุทธศาสนาจึงได้จัดทำโครงการ “ถวายเทียนจำนำพรรษา องค์การบริหารส่วนตำบลท่างาม ขึ้น

8.3 ภูมิปัญญาท้องถิ่น ภาษาถิ่น ได้แก่ ภาษาไทยภาคกลาง สำเนียงคนวัดโบสถ์ คล้ายกับที่บ้านกงจังหวัดสุโขทัย

8.4 สินค้าพื้นเมืองและของที่ระลึก ได้แก่ น้ำตาลโตนด ผลิตภัณฑ์จากกะลามะพร้าว น้ำพริกแกง

## 9. ทรัพยากรธรรมชาติ

9.1 น้ำ ได้แก่ แม่น้ำแควน้อย เขื่อนแควน้อยบำรุงแดน และแหล่งน้ำตามธรรมชาติ

9.2 ป่าไม้ ป่าไม้ชุมชน หมู่ที่ 6 บ้านเขาไร่ศรีราชา หมู่ที่ 10 บ้านหัวคองคา และหมู่ที่ 13 บ้านหนองสูง

9.3 ภูเขา เขตพื้นที่ภูเขา ได้แก่ หมู่ที่ 6 บ้านเขาไร่ศรีราชา หมู่ที่ 10 บ้านหัวคองคา และหมู่ที่ 13 บ้านหนองสูง

9.4 คุณภาพของทรัพยากรธรรมชาติ อยู่ในระดับ ดี

ส่วนที่ 2 สรุปผลการพัฒนาท้องถิ่นตามแผนพัฒนาท้องถิ่น (พ.ศ. 2557-2560)

1. สรุปผลการดำเนินงานตามงบประมาณที่ได้รับ และการเบิกจ่ายงบประมาณ

ในปีงบประมาณ พ.ศ. 2557-2560

1.1 สรุปสถานการณ์การพัฒนา การตั้งงบประมาณ การเบิกจ่ายงบประมาณ

สรุปผลการดำเนินงาน ประจำปี 2557 ได้ดังนี้

ยุทธศาสตร์	แผนการดำเนินการ ทั้งหมด				อนุมัติงบประมาณ			
	จำนวน โครงการ	คิดเป็น	งบประมาณ	คิดเป็น	จำนวน โครงการ	คิด เป็น	งบประมาณ	คิด เป็น
1.1. การพัฒนาด้านโครงสร้างพื้นฐาน	9.0	6.00	3,530,000.00	10.16	1.0	2.00	41,149.00	0.32
2.2. การพัฒนาด้านคมนาคมขนส่งและการจัดการผังเมือง	11.0	7.33	4,750,000.00	13.67	3.0	6.00	222,600.00	1.72
3.3. การพัฒนาสังคมและคุณภาพชีวิต	41.0	27.33	9,478,000.00	27.28	21.0	42.00	8,035,942.24	62.25
4.4. การพัฒนาอาชีพและรายได้	24.0	16.00	1,935,000.00	5.57	1.0	2.00	6,420.00	0.05
5.5. การท่องเที่ยวและการบริการด้านต่าง ๆ	1.0	0.67	15,000.00	0.04	0.0	0.00	0.00	0.00
6.6. การพัฒนาสิ่งแวดล้อมและการจัดการทรัพยากรธรรมชาติ	12.0	8.00	880,000.00	2.53	1.0	2.00	10,000.00	0.08
7.7. ด้านการศึกษา ศิลปวัฒนธรรมและภูมิปัญญาท้องถิ่น	24.0	16.00	6,395,000.00	18.41	10.0	20.00	1,723,988.37	13.35
8.8. การเพิ่มศักยภาพขององค์กรปกครองส่วนท้องถิ่น	28.0	18.67	7,760,000.00	22.34	13.0	26.00	2,869,750.00	22.23
รวม	150.0		34,743,000.00		50.0		12,909,849.61	

ยุทธศาสตร์	ลงนามสัญญา				เบิกจ่าย				100%			
	จำนวนโครงการ	คิดเป็น	งบประมาณ	คิดเป็น	จำนวนโครงการ	คิดเป็น	งบประมาณ	คิดเป็น	จำนวนโครงการ	คิดเป็น	งบประมาณ	คิดเป็น
1.1. การพัฒนาด้านโครงสร้างพื้นฐาน	1.0	2.00	41,149.00	0.32	1.0	2.00	41,149.00	0.32	1.0	2.00	41,149.00	0.32
2.2. การพัฒนาด้านคมนาคมขนส่งและการจัดการผังเมือง	3.0	6.00	222,600.00	1.72	3.0	6.00	222,600.00	1.72	3.0	6.00	222,600.00	1.72
3.3. การพัฒนาสังคมและคุณภาพชีวิต	21.0	42.00	8,035,942.24	62.25	21.0	42.00	8,035,942.24	62.25	21.0	42.00	8,035,942.24	62.25
4.4. การพัฒนาอาชีพและรายได้	1.0	2.00	6,420.00	0.05	1.0	2.00	6,420.00	0.05	1.0	2.00	6,420.00	0.05
5.5. การท่องเที่ยวและการบริการด้านต่าง ๆ	0.0	0.00	0.00	0.00	0.0	0.00	0.00	0.00	0.0	0.00	0.00	0.00
6.6. การพัฒนาสิ่งแวดล้อมและการจัดการทรัพยากรธรรมชาติ	1.0	2.00	10,000.00	0.08	1.0	2.00	10,000.00	0.08	1.0	2.00	10,000.00	0.08
7.7. ด้านการศึกษาศิลปวัฒนธรรมและภูมิปัญญาท้องถิ่น	10.0	20.00	1,723,988.37	13.35	10.0	20.00	1,723,988.37	13.35	10.0	20.00	1,723,988.37	13.35
8.8. การเพิ่มศักยภาพขององค์กรปกครองส่วนท้องถิ่น	13.0	26.00	2,869,750.00	22.23	13.0	26.00	2,869,750.00	22.23	13.0	26.00	2,869,750.00	22.23
รวม	50.0		12,909,849.61		50.0		12,909,849.61		50.0		12,909,849.61	

## สรุปผลการดำเนินงาน ประจำปี 2558 ได้ดังนี้

ยุทธศาสตร์	แผนการดำเนินงาน ทั้งหมด				อนุมัติงบประมาณ			
	จำนวน โครงการ	คิดเป็น	งบประมาณ	คิดเป็น	จำนวน โครงการ	คิดเป็น	งบประมาณ	คิดเป็น
1.1. การพัฒนาด้านโครงสร้างพื้นฐาน	13.0	9.77	7,035,000.00	11.06	3.0	4.41	3,775,000.00	13.81
2.2. การพัฒนาด้านคมนาคมขนส่งและการจัดการผังเมือง	13.0	9.77	27,033,500.00	42.51	8.0	11.76	4,876,500.00	17.83
3.3. การพัฒนาสังคมและคุณภาพชีวิต	28.0	21.05	12,782,080.00	20.10	22.0	32.35	12,610,255.00	46.12
4.4. การพัฒนาอาชีพและรายได้	17.0	12.78	1,200,000.00	1.89	7.0	10.29	360,000.00	1.32
5.5. การท่องเที่ยวและการบริการด้านต่าง ๆ	1.0	0.75	15,000.00	0.02	0.0	0.00	0.00	0.00
6.6. การพัฒนาสิ่งแวดล้อมและการจัดการทรัพยากรธรรมชาติ	15.0	11.28	3,380,000.00	5.31	3.0	4.41	90,500.00	0.33
7.7. ด้านการศึกษาศิลปวัฒนธรรมและภูมิปัญญาท้องถิ่น	23.0	17.29	5,645,000.00	8.88	15.0	22.06	4,457,640.00	16.30
8.8. การเพิ่มศักยภาพขององค์กรปกครองส่วนท้องถิ่น	23.0	17.29	6,510,000.00	10.24	10.0	14.71	1,175,070.00	4.30
รวม	133.0		63,600,580.00		68.0		27,344,965.00	

สรุปผลการดำเนินงาน ประจำปี 2559 - อยู่ระหว่างดำเนินการสรุปการเบิกจ่ายงบประมาณ

ยุทธศาสตร์	2559		2560		2561	
	จำนวน	งบประมาณ	จำนวน	งบประมาณ	จำนวน	งบประมาณ
1. การพัฒนาด้านโครงสร้างพื้นฐาน	9	5,870,000.00	16	12,615,000.00	2	2,600,000.00
2. การพัฒนาด้านคมนาคมขนส่งและการจัดการผังเมือง	13	10,414,500.00	31	152,747,500.00	10	32,920,000.00
3. ด้านพัฒนาคุณภาพชีวิตของประชาชน	24	11,947,800.00	29	9,662,800.00	25	9,357,800.00
4. ยุทธศาสตร์ ด้านพัฒนาอาชีพและเพิ่มรายได้	10	1,700,000.00	10	1,860,000.00	7	510,000.00
5. ด้านการท่องเที่ยวและการบริการต่าง ๆ	1	15,000.00	2	30,000.00	2	30,000.00
6. ด้านการจัดการทรัพยากรธรรมชาติและสิ่งแวดล้อม	10	7,950,000.00	15	26,738,000.00	12	15,170,000.00
7. ด้านการศึกษา ศาสนา ศิลปวัฒนธรรมและภูมิปัญญาท้องถิ่น	18	3,352,400.00	16	2,340,000.00	15	1,560,000.00
8. ด้านการเพิ่มศักยภาพขององค์กรปกครองส่วนท้องถิ่น	17	2,260,000.00	17	1,160,000.00	18	2,560,000.00
<b>รวม</b>	<b>102</b>	<b>43,509,700.00</b>	<b>136</b>	<b>207,153,300.00</b>	<b>91</b>	<b>64,707,800.00</b>

#### จ. การจัดทำงบประมาณ

ผู้บริหารอบต.ท่างาม ได้ประกาศใช้ข้อบัญญัติงบประมาณ เมื่อวันที่ 8 กันยายน 2559 โดยมีโครงการที่บรรจุอยู่ในข้อบัญญัติงบประมาณ จำนวน 85 โครงการ งบประมาณ 24,061,984 บาท สามารถจำแนกตามยุทธศาสตร์ ได้ดังนี้

ยุทธศาสตร์	โครงการ	งบประมาณตามข้อบัญญัติ
1. การพัฒนาด้านโครงสร้างพื้นฐาน	6	1,914,000.00
2. การพัฒนาด้านคมนาคมขนส่งและการจัดการผังเมือง	10	4,630,000.00
3. ด้านพัฒนาคุณภาพชีวิตของประชาชน	24	11,748,363.17
4. ยุทธศาสตร์ ด้านพัฒนาอาชีพและเพิ่มรายได้	10	1,048,100.00
5. ด้านการท่องเที่ยวและการบริการต่าง ๆ	1	3,168.00
6. ด้านการจัดการทรัพยากรธรรมชาติและสิ่งแวดล้อม	7	708,000.00
7. ด้านการศึกษา ศาสนา ศิลปวัฒนธรรมและภูมิปัญญาท้องถิ่น	15	2,797,575.00
8. ด้านการเพิ่มศักยภาพขององค์กรปกครองส่วนท้องถิ่น	12	1,212,778.00
<b>รวม</b>	<b>85</b>	<b>24,061,984.17</b>

สรุปผลการดำเนินงาน ประจำปี 2560 - อยู่ระหว่างดำเนินการบันทึกข้อมูลแผนพัฒนาสี่ปี

## 1.2 การประเมินผลการนำแผนพัฒนาท้องถิ่นไปปฏิบัติในเชิงปริมาณและเชิงคุณภาพ

1.2.1 ในภาพรวมจำนวนโครงการจากแผนพัฒนาสามปี พ.ศ. 2557 – 2559 ทั้งหมดมีจำนวน 150 โครงการ องค์การบริหารส่วนตำบลท่างาม สามารถดำเนินการโครงการ จำนวน 50 โครงการ คิดเป็นร้อยละ 33.33

1.2.2 ในภาพรวมจำนวนโครงการจากแผนพัฒนาสามปี พ.ศ. 2558 – 2560 ทั้งหมดมีจำนวน 133 โครงการ องค์การบริหารส่วนตำบลท่างาม ที่ได้รับอนุมัติงบประมาณจำนวน 68 โครงการ คิดเป็นร้อยละ 51.12

1.2.3 ในภาพรวมจำนวนโครงการจากแผนพัฒนาสามปี พ.ศ. 2559 – 2562 ทั้งหมดมีจำนวน 102 โครงการ องค์การบริหารส่วนตำบลท่างาม ที่ได้รับอนุมัติงบประมาณจำนวน 85 โครงการ คิดเป็นร้อยละ 83.33

## 2. ผลที่ได้รับจากการดำเนินงานในปีงบประมาณ พ.ศ. 2557-2560

### 2.1 ผลที่ได้รับหรือผลที่สำคัญ

- ในรอบปี 2557-2558 จำนวนแผนงาน / โครงการ ที่บรรจุในแผนพัฒนาสามปี เมื่อนำมาเปรียบเทียบกับ การดำเนินการตามข้อบัญญัติขององค์การบริหารส่วนตำบลท่างามต่ำกว่า ร้อยละ 70

- ในรอบปี 2559 จำนวนแผนงาน / โครงการ ที่บรรจุในแผนพัฒนาสามปี เมื่อนำมาเปรียบเทียบกับ การดำเนินการตามข้อบัญญัติขององค์การบริหารส่วนตำบลท่างามได้ไม่ต่ำกว่า ร้อยละ 70

### 2.2 ผลกระทบ

- ในรอบปี 2557-2558 ส่งผลกระทบต่อให้แผนพัฒนาสามปีไม่สามารถบรรลุวัตถุประสงค์ในการจัดทำแผนพัฒนาสามปีขององค์การบริหารส่วนตำบลท่างาม

- ในรอบปี 2559 ส่งผลกระทบต่อให้แผนพัฒนาสามปีสามารถบรรลุวัตถุประสงค์ในการจัดทำแผนพัฒนาสามปีขององค์การบริหารส่วนตำบลท่างาม

## 3. สรุปปัญหาอุปสรรคการดำเนินงานที่ผ่านมาและแนวทางการแก้ไข ปีงบประมาณ พ.ศ. 2557-2560

### 3.1 ในปีงบประมาณ พ.ศ. 2557 - 2559 พบปัญหาอุปสรรคและแนวทางแก้ไขดังนี้

#### 1. ปัญหา

“การนำโครงการในแผนพัฒนาสามปีมาดำเนินการตามงบประมาณรายจ่ายประจำปี”

#### 2. สภาพปัญหา

- จำนวนแผนงาน / โครงการ ที่บรรจุในแผนพัฒนาสามปี เมื่อนำมาเปรียบเทียบกับ การดำเนินการตามข้อบัญญัติขององค์การบริหารส่วนตำบลท่างามต่ำกว่า ร้อยละ 70 ส่งผลกระทบต่อให้แผนพัฒนาสามปีไม่สามารถบรรลุวัตถุประสงค์ในการจัดทำแผนพัฒนาสามปีขององค์การบริหารส่วนตำบลท่างาม

#### 3. สาเหตุของปัญหา (เรียงตามลำดับ)

3.1 พื้นที่ของตำบลท่างามมีจำนวนมาก จำนวน 63,125 ไร่ หรือจำนวน 101 ตารางกิโลเมตร และจำนวนหมู่บ้านในพื้นที่ตำบลท่างาม มีจำนวนมาก ( 13 หมู่บ้าน) ทำให้มีจำนวนโครงการที่บรรจุในแผนพัฒนาสามปีมีจำนวนมาก ซึ่งเป็นโครงการด้านสาธารณูปโภคพื้นฐานที่สำคัญเพื่อบรรเทาความเดือดร้อนของประชาชนในพื้นที่ เป็นปัญหาที่เกิดจากจุดอ่อนของตำบลท่างาม

3.2 งบประมาณขององค์การบริหารส่วนตำบลท่างามมีไม่เพียงพอในการดำเนินงานตามแผนงานโครงการที่บรรจุไว้ในแผนพัฒนาสามปีขององค์การบริหารส่วนตำบลท่างาม เป็นปัญหาที่เกิดจากปัจจัยภายนอก ซึ่งไม่สามารถแก้ไขได้ เพราะรายได้ขององค์การบริหารส่วนตำบลท่างามที่สามารถนำมาตั้งงบประมาณในข้อบัญญัติงบประมาณรายจ่ายประจำปีส่วนใหญ่ เป็นรายได้ที่ได้รับการจัดสรรจากรัฐบาล

#### 4. การกำหนดวัตถุประสงค์ในการแก้ไขปัญหา

- เพื่อให้แผนพัฒนาสามปีขององค์การบริหารส่วนตำบลท่างามสามารถบรรลุตามวัตถุประสงค์ของการจัดทำแผนพัฒนาสามปี คือ นำโครงการในแผนพัฒนาสามปีมาจัดทำงบประมาณรายจ่ายประจำปีได้ไม่ต่ำกว่าร้อยละ 70

#### 5. แนวทาง / มาตรการ ในการแก้ไขปัญหา

5.1 สร้างความเข้าใจแก่ ผู้นำชุมชน ผู้นำท้องที่ ผู้นำท้องถิ่น ประชาชน และหน่วยงานที่เกี่ยวข้องในการจัดทำแผนให้มีความเข้าใจ เกี่ยวกับข้อจำกัดต่าง ๆ ของการจัดทำแผนพัฒนาสามปี และงบประมาณขององค์การบริหารส่วนตำบลให้มีความสำคัญในการจัดลำดับความจำเป็นเร่งด่วนของปัญหาในการเสนอแผนงานโครงการเพื่อบรรจุไว้ในแผนพัฒนาสามปี ได้แก่ โครงการที่ใช้งบประมาณขององค์การบริหารส่วนตำบล และโครงการที่ขอรับการสนับสนุนจากหน่วยงานอื่น (เกินศักยภาพ)

5.2 การประชาคมท้องถิ่นระดับตำบล โดยกำหนดให้มีสาระสำคัญเพื่อพิจารณาแผนงาน/โครงการฯ ที่มีความจำเป็นเร่งด่วนต้องได้รับการดำเนินการ เพื่อให้เกิดประโยชน์สูงสุดต่อประชาชนในพื้นที่ตำบลท่างาม เห็นสมควรนำมาบรรจุไว้ในแผนพัฒนาสามปี และมีความเป็นไปได้ในความสำเร็จของแผนงาน / โครงการ ซึ่งมีความเหมาะสมกับสถานะทางการเงินการคลังขององค์การบริหารส่วนตำบลท่างาม

5.3 เจ้าหน้าที่ผู้รับผิดชอบงานด้านวิเคราะห์นโยบายและแผนร่วมประชาคมท้องถิ่นในระดับหมู่บ้านในเขตพื้นที่ของตำบลท่างาม เพื่อให้คำแนะนำ แก้ไขปัญหาอุปสรรค หรือชี้แจงเกี่ยวกับความสำคัญในการจัดทำแผนพัฒนาสามปีฯ ขององค์การบริหารส่วนตำบลท่างาม

5.4 ชี้แจงให้เจ้าหน้าที่ทุกคนทราบถึงเป้าหมายของการจัดทำแผนพัฒนาสามปีขององค์การบริหารส่วนท่างาม , ความสำคัญในการจัดทำแผน , การเสนอแผนงานโครงการของแต่ละส่วน (กอง) โดยเน้นการจัดความสำคัญเร่งด่วน ความเป็นไปได้ในการดำเนินโครงการ เหมาะสมกับงบประมาณด้านสถานะทางการเงินและการคลังขององค์การบริหารส่วนตำบล เพื่อสร้างความเข้าใจอันดีในการประสานความร่วมมือในการปฏิบัติงานด้านงานแผน

5.5 คัดเลือกโครงการที่มีความจำเป็นเร่งด่วนแต่เกินขีดความสามารถของท้องถิ่น หรือโครงการอื่น เสนอขอรับการสนับสนุนงบประมาณจากอำเภอวัดโบสถ์ จังหวัดพิษณุโลก องค์การบริหารส่วนจังหวัดพิษณุโลก กรมส่งเสริมการปกครองท้องถิ่น และหน่วยงานอื่นที่เกี่ยวข้อง

5.6 จัดทำโครงการประชุมชี้แจง หรืออบรม สัมมนาให้ความรู้ เกี่ยวกับการเสนอปัญหาความต้องการตามความจำเป็นเร่งด่วนและข้อจำกัดในด้านงบประมาณขององค์การบริหารส่วนตำบลท่างาม เพื่อบรรจุไว้ในแผนพัฒนาสามปีของท้องถิ่น โดยดำเนินการก่อนการจัดเวทีประชาคมระดับหมู่บ้าน

5.7 การจัดทำแผนพัฒนาสามปีและจัดทำงบประมาณควรจะสอดคล้องกับวิสัยทัศน์การพัฒนา เพื่อให้แผนพัฒนาสามปีได้บรรลุวัตถุประสงค์และสอดคล้องยุทธศาสตร์การพัฒนาของท้องถิ่น

### 3.2 ในปีงบประมาณ พ.ศ. 2559 พบปัญหาอุปสรรคและแนวทางแก้ไขดังนี้

#### ปัญหาที่พบ

1. พื้นที่ของตำบลท่างามมีจำนวนมาก จำนวน 63,125 ไร่ หรือจำนวน 101 ตารางกิโลเมตร และจำนวนหมู่บ้านในพื้นที่ตำบลท่างาม มีจำนวนมาก ( 13 หมู่บ้าน) ทำให้มีจำนวนโครงการที่บรรจุในแผนพัฒนาสามปีมีจำนวนมาก ซึ่งเป็นโครงการด้านสาธารณูปโภคพื้นฐานที่สำคัญเพื่อบรรเทาความเดือดร้อนของประชาชนในพื้นที่ เป็นปัญหาที่เกิดจากจุดอ่อนของตำบลท่างาม



2. งบประมาณขององค์การบริหารส่วนตำบลทำงานมีไม่เพียงพอในการดำเนินงานตามแผนงานโครงการที่บรรจุไว้ในแผนพัฒนาสามปีขององค์การบริหารส่วนตำบลทำงาน เป็นปัญหาที่เกิดจากปัจจัยภายนอก ซึ่งไม่สามารถแก้ไขได้ เพราะรายได้ขององค์การบริหารส่วนตำบลทำงานที่สามารถนำมาตั้งงบประมาณในข้อบัญญัติงบประมาณรายจ่ายประจำปีส่วนใหญ่ เป็นรายได้ที่ได้รับการจัดสรรจากรัฐบาล

### แนวทาง / มาตรการ ในการแก้ไขปัญหา

- คัดเลือกโครงการที่มีความจำเป็นเร่งด่วนแต่เกินขีดความสามารถของท้องถิ่น หรือโครงการอื่น เสนอขอรับการสนับสนุนงบประมาณจากอำเภอวัดโบสถ์ จังหวัดพิษณุโลกโดยบรรจุในแผนพัฒนาอำเภอ ,แผนพัฒนาจังหวัด ขอสนับสนุนงบประมาณจากองค์การบริหารส่วนจังหวัดพิษณุโลก โดยบรรจุในแผนพัฒนาองค์การบริหารส่วนจังหวัดพิษณุโลก กรมส่งเสริมการปกครองท้องถิ่น และหน่วยงานอื่นที่เกี่ยวข้อง

## **ส่วนที่ 3 ยุทธศาสตร์องค์กรปกครองส่วนท้องถิ่น**

### **1. ความสัมพันธ์ระหว่างแผนพัฒนาระดับมหภาค**

#### 1.1 แผนยุทธศาสตร์ชาติ 20 ปี

#### 1.1 แผนยุทธศาสตร์ชาติ 20 ปี

ยุทธศาสตร์ชาติ 20 ปี (พ.ศ. 2560 – 2579) 6 ยุทธศาสตร์

1. ยุทธศาสตร์ด้านความมั่นคง
2. ยุทธศาสตร์ด้านการสร้างความสามารถในการแข่งขัน
3. ยุทธศาสตร์การพัฒนาและเสริมสร้างศักยภาพคน
4. ยุทธศาสตร์ด้านการสร้างโอกาสความเสมอภาคและเท่าเทียมกันทางสังคม
5. ยุทธศาสตร์ด้านการสร้างการเติบโตบนคุณภาพชีวิตที่เป็นมิตรกับสิ่งแวดล้อม
6. ยุทธศาสตร์ด้านการปรับสมดุลและพัฒนาระบบการบริหารจัดการภาครัฐ

#### 1.2 แผนพัฒนาเศรษฐกิจและสังคมแห่งชาติ ฉบับที่ 12 (พ.ศ. 2560 – 2564)

#### วิสัยทัศน์

จากสถานะของประเทศและบริบทการเปลี่ยนแปลงต่างๆ ที่ประเทศกำลังประสบอยู่ ทำให้การกำหนดวิสัยทัศน์แผนพัฒนาฯ ฉบับที่ 12 ยังคงมีความต่อเนื่องจากวิสัยทัศน์แผนพัฒนาฯ ฉบับที่ 11 และกรอบหลักการของการวางแผนที่น้อมนำและประยุกต์ใช้หลักปรัชญาของเศรษฐกิจพอเพียง ยึดคนเป็นศูนย์กลางของการพัฒนาอย่างมีส่วนร่วม การพัฒนาที่ยึดหลักสมดุล ยั่งยืน โดยวิสัยทัศน์ของการพัฒนาในแผนพัฒนาฯ ฉบับที่ 12 ต้องให้ความสำคัญกับการกำหนดทิศทางการพัฒนาที่มุ่งสู่การเปลี่ยนผ่านประเทศไทยจากประเทศที่มีรายได้ปานกลางไปสู่ประเทศที่มีรายได้สูง มีความมั่นคงและยั่งยืน สังคมอยู่ร่วมกันอย่างมีความสุข และนำไปสู่การบรรลุวิสัยทัศน์ระยะยาว “มั่นคง มั่งคั่ง ยั่งยืน” ของประเทศ

#### เป้าหมายการพัฒนาประเทศ

##### 1. การหลุดพ้นจากกับดักประเทศรายได้ปานกลางสู่รายได้สูง

(1) เศรษฐกิจขยายตัวเฉลี่ยไม่ต่ำกว่าร้อยละ 5.0

(2) ผลิตภัณฑ์มวลรวมในประเทศต่อหัว (GDP Per Capita) และรายได้ประชาชาติต่อหัว (GNP Per Capita) ณ สิ้นแผนพัฒนาฯ ฉบับที่ 12 ในปี 2564 เพิ่มขึ้นเป็น 317,051 บาท (9,325 ดอลลาร์สหรัฐ) และ 301,199 บาท (8,859 ดอลลาร์ สหรัฐ) ต่อคนต่อปี

(3) ผลผลิตภาพการผลิตเพิ่มขึ้นไม่ต่ำกว่าเฉลี่ยร้อยละ 2.5 ต่อปี

(4) การลงทุนรวมขยายตัวไม่ต่ำกว่าเฉลี่ยร้อยละ 8.0 (การลงทุนขยายตัวของการลงทุนภาครัฐไม่ต่ำกว่าร้อยละ 10.0 และการลงทุนของภาคเอกชนขยายตัวไม่ต่ำกว่าเฉลี่ยร้อยละ 7.5 ในขณะที่ปริมาณการส่งออกขยายตัวเฉลี่ยไม่ต่ำกว่าร้อยละ 4.0 ต่อปี)

2. การพัฒนาศักยภาพคนให้สนับสนุนการเจริญเติบโตของประเทศและการสร้างสังคมสูงวัยอย่างมีคุณภาพ

(1) ประชาชนทุกช่วงวัยมีความมั่นคงทางด้านเศรษฐกิจและสังคม (SocioEconomic Security) และมีคุณภาพชีวิตที่ดีขึ้น

(2) การศึกษาและการเรียนรู้ได้รับการพัฒนาคุณภาพ

(3) สถาบันทางสังคมมีความเข้มแข็งเป็นฐานรากที่เอื้อต่อการพัฒนาคน

3. การลดความเหลื่อมล้ำในสังคม

(1) การกระจายรายได้มีความเท่าเทียมกันมากขึ้น

(2) บริการทางสังคมมีคุณภาพและมีการกระจายอย่างทั่วถึง

4. การสร้างการเจริญเติบโตทางเศรษฐกิจและสังคมที่เป็นมิตรกับสิ่งแวดล้อม

(1) รักษาความมั่นคงของฐานทรัพยากร สร้างสมดุลระหว่างการอนุรักษ์และการใช้ประโยชน์อย่างยั่งยืน และเป็นธรรม

(2) ขับเคลื่อนประเทศสู่เศรษฐกิจและสังคมที่เป็นมิตรต่อสิ่งแวดล้อม

(3) เพิ่มขีดความสามารถในการรับมือภัยพิบัติและการเปลี่ยนแปลงสภาพภูมิอากาศ

(4) เพิ่มประสิทธิภาพและเสริมสร้างธรรมาภิบาลในการบริหารจัดการทรัพยากรธรรมชาติและสิ่งแวดล้อม

(5) มีการบริหารจัดการน้ำให้สมดุลระหว่างการอุปสงค์และอุปทานของน้ำ

5. การบริหารราชการแผ่นดินที่มีประสิทธิภาพ

(1) การบริหารงานภาครัฐที่โปร่งใส เป็นธรรม มีประสิทธิภาพ และมีส่วนร่วม

(2) ขจัดการทุจริตคอร์รัปชัน

(3) มีการกระจายอำนาจที่เหมาะสม

**กรอบยุทธศาสตร์แผนพัฒนาเศรษฐกิจและสังคมแห่งชาติ ฉบับที่ ๑๒** ประกอบด้วย ๑๐ ยุทธศาสตร์หลัก ดังนี้

๑. ยุทธศาสตร์การเสริมสร้างและพัฒนาศักยภาพทุนมนุษย์

๒. ยุทธศาสตร์การสร้างความเป็นธรรมลดความเหลื่อมล้ำในสังคม

๓. ยุทธศาสตร์การสร้างความเข้มแข็งทางเศรษฐกิจและแข่งขันได้อย่างยั่งยืน

๔. ยุทธศาสตร์ด้านการเติบโตที่เป็นมิตรกับสิ่งแวดล้อมเพื่อพัฒนาอย่างยั่งยืน

๕. ยุทธศาสตร์ด้านความมั่นคง

๖. ยุทธศาสตร์ด้านการเพิ่มประสิทธิภาพและธรรมาภิบาลในภาครัฐ

๗. ยุทธศาสตร์ด้านการพัฒนาโครงสร้างพื้นฐานและระบบโลจิสติกส์

๘. ยุทธศาสตร์ด้านวิทยาศาสตร์ เทคโนโลยี การวิจัย และนวัตกรรม

๙. ยุทธศาสตร์การพัฒนาภาคเมือง และพื้นที่เศรษฐกิจ

๑๐. ยุทธศาสตร์ด้านการต่างประเทศ ประเทศเพื่อนบ้าน และภูมิภาค

### 1.3 แผนพัฒนาภาค/แผนพัฒนาภูมิภาค/แผนพัฒนาจังหวัด

#### แผนพัฒนาภูมิภาค

ยุทธศาสตร์ของกลุ่มจังหวัด ภาคเหนือตอนล่าง กลุ่มที่ 1 (จังหวัดตาก สุโขทัย พิษณุโลก อุตรดิตถ์และเพชรบูรณ์)  
วิสัยทัศน์ของกลุ่มจังหวัด (Vision)

#### ศูนย์กลางบริการสี่แยกอินโดจีน

#### เป้าประสงค์ของกลุ่มจังหวัด (Goals)

1. มีการเชื่อมโยงเส้นทางคมนาคมในกลุ่มจังหวัด ภูมิภาค และต่างประเทศ เพื่อใช้ศักยภาพแหล่งที่ตั้งและความพร้อมของโครงสร้างบริการพื้นฐานที่มีอยู่สร้างฐานเศรษฐกิจใหม่เชื่อมโยงเศรษฐกิจกับนานาชาติ
2. มีการพัฒนาและอนุรักษ์เชื่อมโยงแหล่งท่องเที่ยวเชิงนิเวศและประวัติศาสตร์ร่วมยุค รวมทั้งการพัฒนาระบบข้อมูลแหล่งท่องเที่ยวของกลุ่มจังหวัดเพื่อเป็นฐานในการสร้างรายได้ทั้งด้านการท่องเที่ยวและหัตถอุตสาหกรรม
3. เป็นศูนย์ข้อมูลศูนย์ฝึกอบรมและศูนย์การวิจัยและพัฒนาเพื่อสร้างศักยภาพการผลิตของพื้นที่และทรัพยากรมนุษย์นำมาสู่การพัฒนาที่ยั่งยืน
4. ปรับปรุงและพัฒนาสถานที่บริการ ระบบบริการ และสาธารณูปโภค การอนุรักษ์ไว้ซึ่งวัฒนธรรมการบริการที่ประทับใจรวมทั้งส่งเสริมมาตรการด้านความปลอดภัย
5. ส่งเสริมให้มีการใช้เทคโนโลยีที่เหมาะสมและการบริหารจัดการตลาดกลางสินค้าเกษตรที่เป็นระบบ
6. เป็นจุดรองรับและประสานการเชื่อมโยงการค้าชายแดน การผลิต การตลาด ด้านอุตสาหกรรม เกษตรกรรม และการท่องเที่ยว
7. ปัญหาน้ำท่วมและภัยแล้งได้รับการแก้ไข

#### ประเด็นยุทธศาสตร์

1. พัฒนาระบบการผลิต การบริหารจัดการ การตลาดสินค้าเกษตร และสินค้าชุมชน
2. พัฒนาโครงข่ายการค้า การลงทุน การบริการ เครือข่ายคมนาคมขนส่งสี่แยกอินโดจีนและอาเซียน
3. พัฒนาการท่องเที่ยวเชิงนิเวศ ประวัติศาสตร์ วัฒนธรรม กีฬาและสุขภาพ
4. บริหารจัดการทรัพยากรธรรมชาติและสิ่งแวดล้อมอย่างยั่งยืน

#### แผนพัฒนาจังหวัดพิษณุโลก

#### วิสัยทัศน์และยุทธศาสตร์การพัฒนาจังหวัดพิษณุโลก

จากการจัดทำแผนพัฒนาจังหวัดพิษณุโลก (พ.ศ.๒๕๕๗-๒๕๖๐) สรุปสาระสำคัญของวิสัยทัศน์ พันธกิจ เป้าประสงค์ ประเด็นยุทธศาสตร์ และกลยุทธ์ในการพัฒนา ดังนี้

**วิสัยทัศน์ (Vision)**

พิษณุโลก : เมืองบริการเศรษฐกิจและสังคมสี่แยกอินโดจีน

**พันธกิจ (Mission)**

พัฒนาเพื่อเป็นเมืองบริการที่หลากหลาย (Service City) และมีความปลอดภัยสูง (Safety City)

**เป้าประสงค์ (Goal)**

1

เป็นศูนย์กลาง  
การบริการการค้า  
โลจิสติกส์  
และการขนส่ง

2

มีการบริหาร  
จัดการ  
สินค้าเกษตร  
อุตสาหกรรมที่มี  
คุณภาพ/  
มาตรฐาน  
และปลอดภัย

3

เป็นศูนย์กลาง  
ด้านการ  
ท่องเที่ยว  
ศิลปวัฒนธรรม  
กีฬา  
และนันทนาการ

4

เป็นศูนย์กลาง  
ด้านการศึกษา  
การบริการ  
ทางวิชาการ  
ด้านสุขภาพ  
และ ICT

5

รักษาความ  
สมบูรณ์  
ของระบบนิเวศน์  
และอนุรักษ์ พันธุ์  
ทรัพยากร  
ธรรมชาติ  
และสิ่งแวดล้อม  
อย่างยั่งยืน

6

เป็นเมืองที่มี  
ความปลอดภัย  
ในชีวิต  
และทรัพย์สิน  
และประชาชน  
มีคุณภาพ  
ชีวิตที่ดี  
อยู่ร่วมกัน

### ประเด็นยุทธศาสตร์ (Strategic Issues)

1

ศูนย์กลางการ  
บริการการค้า  
โลจิสติกส์  
และการขนส่ง

2

พัฒนากระบวนการ  
การผลิต  
การตลาด  
และการบริหาร  
จัดการ  
สินค้าเกษตร  
เชิงคุณภาพ

3

ส่งเสริมการ  
ดำเนินงานด้าน  
การท่องเที่ยว  
ศิลปวัฒนธรรม  
กีฬา  
และนันทนาการ

4

ศูนย์กลาง  
ด้านการศึกษา  
การบริการ  
ทางวิชาการ  
ด้านสุขภาพ  
และ ICT

5

อนุรักษ์พันธุ์  
ทรัพยากร  
ธรรมชาติ  
สิ่งแวดล้อม  
และแหล่งน้ำ  
อย่างยั่งยืน

6

ส่งเสริม  
ความเข้มแข็ง  
ทางสังคม  
และความมั่นคง  
ตามหลักการ  
บริหารจัดการ  
บ้านเมืองที่ดี

### ยุทธศาสตร์ที่ 1 : ศูนย์กลางการบริการการค้า โลจิสติกส์ และการขนส่ง

#### กลยุทธ์

1. พัฒนาโครงข่ายการคมนาคมเพื่อเป็นศูนย์กลางการบริการการค้า การขนส่งสินค้า ผู้โดยสารทางบก/อากาศ
๒. ส่งเสริมการเป็นศูนย์กลางการบริการการค้า การขนส่งสินค้า ผู้โดยสารทางบก/อากาศ
3. ส่งเสริมและพัฒนาเทคโนโลยีและงานบริการให้ได้มาตรฐาน
4. ส่งเสริมการเตรียมความพร้อมรองรับประชาคมอาเซียน
5. มีศูนย์ข้อมูลและพื้นที่เพื่อสนับสนุนการเป็นศูนย์กลางการค้า โลจิสติกส์ และการขนส่ง

**ยุทธศาสตร์ที่ 2 : พัฒนาระบบการผลิต การตลาด และการบริหารจัดการสินค้าเกษตรเชิงคุณภาพ**

- กลยุทธ์** : 1. บริหารจัดการสินค้าเกษตรให้มีคุณภาพมาตรฐานปลอดภัยเชื่อมโยงการตลาดและการแปรรูป
2. เพิ่มประสิทธิภาพการบริหารจัดการองค์กรเกษตรกรและเกษตรกร
3. บริหารจัดการทรัพยากรทางการเกษตรอย่างมีประสิทธิภาพและยั่งยืน
4. พัฒนาโครงสร้างพื้นฐานและสิ่งอำนวยความสะดวกเพื่อการเกษตร

**ยุทธศาสตร์ที่ 3 : ส่งเสริมการดำเนินงานด้านการท่องเที่ยว ศิลปวัฒนธรรม กีฬา และนันทนาการ**

- กลยุทธ์** : 1. พัฒนาโครงสร้างพื้นฐานและสิ่งอำนวยความสะดวกเพื่อการท่องเที่ยวและกีฬา
2. ฟื้นฟูแหล่งท่องเที่ยวเดิมเพิ่มแหล่งท่องเที่ยวใหม่
3. ส่งเสริมศิลปวัฒนธรรมและปัจจัยสนับสนุนการท่องเที่ยวและกีฬา
4. พัฒนาคูशलกรและส่งเสริมการมีส่วนร่วมเพื่อพัฒนาการท่องเที่ยวและกีฬา
5. พัฒนาขีดความสามารถด้านการประชาสัมพันธ์และการตลาดท่องเที่ยว

**ยุทธศาสตร์ที่ 4 : ศูนย์กลางด้านการศึกษา การบริการทางวิชาการ ด้านสุขภาพ และ ICT**

- กลยุทธ์** : 1. ส่งเสริมสนับสนุนการเป็นศูนย์กลางการบริการสุขภาพเพื่อให้ประชาชนมีสุขภาพแข็งแรงสมบูรณ์ (Healthy Province)
2. ส่งเสริม สนับสนุนการเป็นศูนย์กลางการประชุมและสัมมนา
3. ส่งเสริม สนับสนุนการเป็นศูนย์กลางด้านการศึกษา การบริการทางวิชาการ และ ICT

**ยุทธศาสตร์ที่ 5 : อนุรักษ์ฟื้นฟูทรัพยากรธรรมชาติสิ่งแวดล้อม และแหล่งน้ำ อย่างยั่งยืน**

- กลยุทธ์** : 1. สร้างการมีส่วนร่วมของทุกภาคส่วนในการอนุรักษ์ ป้องกันฟื้นฟู ทรัพยากรธรรมชาติ สิ่งแวดล้อม และแหล่งน้ำ อย่างยั่งยืน
2. อนุรักษ์ และพัฒนาแหล่งน้ำธรรมชาติเพื่อการอุปโภค บริโภค และน้ำเพื่อการเกษตรอย่างเพียงพอและป้องกันปัญหาภัยแล้งและอุทกภัยในพื้นที่
3. พัฒนาแหล่งน้ำและบริหารจัดการน้ำอย่างเป็นระบบ
4. ป้องกันและลดมลพิษ ณ แหล่งกำเนิด
5. ส่งเสริมการอนุรักษ์และฟื้นฟูสิ่งแวดล้อมศิลปกรรมเมืองเก่าและศาสนสถานที่สำคัญของจังหวัด
6. ส่งเสริมและสนับสนุนด้านการบริหารจัดการพลังงาน

**ยุทธศาสตร์ที่ 6 : ส่งเสริมความเข้มแข็งทางสังคม และความมั่นคงตามหลักการบริหารจัดการบ้านเมืองที่ดี**  
**กลยุทธ์** : 1. ส่งเสริมสนับสนุนหมู่บ้าน/ชุมชน ให้มีความเข้มแข็ง มีการพัฒนาที่ดีขึ้น

2. ขับเคลื่อนแนวทางปรัชญาเศรษฐกิจพอเพียงแก่หมู่บ้าน/ชุมชน อย่างทั่วถึง
3. พัฒนาและส่งเสริมประสิทธิภาพการปฏิบัติงานของบุคลากรเพื่อช่วยเหลือและแก้ไขปัญหาประชาชนในพื้นที่
4. เสริมสร้างความเข้มแข็งปลอดภัยในชีวิตและทรัพย์สิน
5. เสริมสร้างพลังทางสังคมทุกรูปแบบ
6. ส่งเสริมการป้องกันและแก้ไขปัญหาที่มีผลกระทบต่อความสงบเรียบร้อยและความมั่นคง

1.4 ยุทธศาสตร์การพัฒนาขององค์กรปกครองส่วนท้องถิ่นในเขตจังหวัด

**ประกอบด้วย 8 ด้าน ดังนี้**

**ยุทธศาสตร์พัฒนาที่ 1 : ด้านการบริหารจัดการที่ดีขององค์กรปกครองส่วนท้องถิ่น**

**ประกอบด้วยกลยุทธ์/แนวทางการพัฒนา 5 ประเด็น ได้แก่**

- 1.1 ส่งเสริมการพัฒนาขีดความสามารถการทำงานของบุคลากรให้เกิดกระบวนการเรียนรู้และพัฒนาอย่างต่อเนื่อง
- 1.2 จัดหาและพัฒนาาระบบเทคโนโลยีสารสนเทศที่จำเป็นต่อการปฏิบัติงานของบุคลากร และเครื่องมือเครื่องใช้ที่มีประสิทธิภาพในการปฏิบัติงาน
- 1.3 สนับสนุนสิ่งอำนวยความสะดวกที่เพียงพอในการปฏิบัติงานท้องถิ่น
- 1.4 ส่งเสริมการทำงานร่วมกันระหว่างภาครัฐ ภาคเอกชน และภาคประชาสังคม เพื่อการพัฒนาท้องถิ่น
- 1.5 เพิ่มพูนทักษะภาษาต่างประเทศที่จำเป็นต่อการปฏิบัติงาน เพื่อรองรับการเข้าสู่ประชาคมอาเซียน

**ยุทธศาสตร์การพัฒนาที่ 2 : ด้านการศึกษา ศาสนา ศิลปวัฒนธรรมและภูมิปัญญาท้องถิ่น**

**ประกอบด้วยกลยุทธ์/แนวทางการพัฒนา 4 ประเด็น ได้แก่**

- 2.1 ส่งเสริม สนับสนุนการศึกษาทุกช่วงวัยเพื่อให้เกิดการเรียนรู้ตลอดชีวิตทุกรูปแบบตามความสนใจ
- 2.2 ส่งเสริมการอนุรักษ์ฟื้นฟูพัฒนาทักษะความรู้ความเข้าใจด้านภาษา วัฒนธรรมประเพณีภูมิปัญญาท้องถิ่น และกิจกรรมทางศาสนา รวมทั้งในเรื่องที่เกี่ยวข้องกับประเทศในกลุ่มสมาคมอาเซียน เพื่อปลูกฝังคุณธรรมจริยธรรมแก่ประชาชนทุกวัย
- 2.3 สนับสนุนวัสดุ อุปกรณ์ สื่อการเรียนการสอนให้เพียงพอและทันสมัยต่อการเรียนรู้
- 2.4 ปรับปรุง ซ่อมแซมโบราณสถาน โบราณวัตถุภายในจังหวัด

**ยุทธศาสตร์การพัฒนาที่ 3 : ด้านพัฒนาอาชีพและเพิ่มรายได้**

**ประกอบด้วยกลยุทธ์/แนวทางการพัฒนา 4 ประเด็น ได้แก่**

- 3.1 สนับสนุนการอบรม ให้ความรู้ในการประกอบอาชีพ และการรวมกลุ่มการประกอบอาชีพ
- 3.2 ส่งเสริมการพัฒนาทักษะฝีมือแรงงานตามสายอาชีพที่ได้มาตรฐานและเพียงพอรองรับประชาคมอาเซียน
- 3.3 ส่งเสริมสนับสนุนให้คำปรึกษาด้านการประกอบอาชีพ การพัฒนามาตรฐานผลิตภัณฑ์ บรรจุกัญชี มาตรฐาน การเกษตร และการจัดหาตลาดรองรับผลิตภัณฑ์ชุมชน
- 3.4 ส่งเสริมสนับสนุนกระบวนการผลิตและผลผลิตทางการเกษตรปลอดภัยและเศรษฐกิจพอเพียง

#### ยุทธศาสตร์การพัฒนาที่ 4 : ด้านการท่องเที่ยวและบริการ

##### ประกอบด้วยกลยุทธ์/แนวทางการพัฒนา 5 ประเด็น ได้แก่

- 4.1 พัฒนาฟื้นฟู ปรับปรุงภูมิทัศน์แหล่งท่องเที่ยวเดิม แหล่งท่องเที่ยวเชิงนิเวศน์ แหล่งท่องเที่ยวทางวัฒนธรรม และ จัดหาแหล่งท่องเที่ยวใหม่สร้างสัญลักษณ์ดึงดูดความสนใจของนักท่องเที่ยว
- 4.2 จัดให้มีระบบรักษาความสงบเรียบร้อยและความปลอดภัยต่อนักท่องเที่ยว ตามสถานที่ท่องเที่ยวต่างๆ
- 4.3 สนับสนุนการจัดระเบียบพื้นที่และปรับปรุงภูมิทัศน์แหล่งท่องเที่ยวให้มีมาตรฐาน
- 4.4 ส่งเสริม สนับสนุนด้านการให้บริการที่มีคุณภาพแก่นักท่องเที่ยว
- 4.5 สนับสนุนกิจกรรมที่เกี่ยวข้องกับการส่งเสริมการท่องเที่ยว รวมทั้งการประชาสัมพันธ์แหล่งท่องเที่ยวเชิงรุก

#### ยุทธศาสตร์การพัฒนาที่ 5 : ด้านการพัฒนาคุณภาพชีวิตของประชาชนทุกมิติการพัฒนา

##### ประกอบด้วยกลยุทธ์/แนวทางการพัฒนา 6 ประเด็น ได้แก่

- 5.1 ส่งเสริมและพัฒนาคุณภาพชีวิตประชาชนให้ทั่วถึง
- 5.2 ส่งเสริมสนับสนุนการป้องกันและแก้ไขปัญหาเสพติด
- 5.3 ส่งเสริมสวัสดิการสังคมอย่างทั่วถึง รวมทั้งให้ความช่วยเหลือ สนับสนุน สงเคราะห์ ผู้ด้อยโอกาสทางสังคม เด็ก ผู้สูงอายุ ผู้ยากไร้ และผู้พิการให้มีคุณภาพชีวิตที่ดีขึ้น
- 5.4 ส่งเสริม สนับสนุนโครงการ/กิจกรรม การส่งเสริมสุขภาพ การออกกำลังกาย กีฬา และกิจกรรมนันทนาการ ทุกรูปแบบ
- 5.5 ส่งเสริมสนับสนุนกิจกรรมด้านสาธารณสุขและวัสดุอุปกรณ์ทางการแพทย์ รวมทั้งเสริมสร้าง ประสิทธิภาพ ความปลอดภัยในชีวิตและทรัพย์สิน การป้องกันบรรเทาสาธารณภัย และการรักษาความสงบเรียบร้อย
- 5.6 ขยายโอกาสในการเข้าถึงระบบสาธารณสุขให้ทั่วถึงและมีมาตรฐาน

#### ยุทธศาสตร์การพัฒนาที่ 6 : ด้านการจัดการทรัพยากรธรรมชาติและสิ่งแวดล้อม

##### ประกอบด้วยกลยุทธ์/แนวทางการพัฒนา 6 ประเด็น ได้แก่

- 6.1 ส่งเสริมสนับสนุนเพื่อพื้นที่สีเขียวในชุมชน
- 6.2 อนุรักษ์ฟื้นฟู ทรัพยากรธรรมชาติและสิ่งแวดล้อมให้อุดมสมบูรณ์
- 6.3 จัดระบบบำบัดน้ำเสียและหมอกควัน เพื่อมลพิษทางสิ่งแวดล้อม
- 6.4 ส่งเสริมสนับสนุนการบริหารจัดการขยะมูลฝอยสิ่งปฏิกูลในภาพรวมอย่างเป็นระบบ
- 6.5 จัดการป้องกันอุทกภัย และภัยพิบัติต่างๆ ที่อาจเกิดขึ้น
- 6.6 ปลุกจิตสำนึก สร้างความตระหนัก สร้างเครือข่าย และกิจกรรมที่เกี่ยวกับการอนุรักษ์ ฟื้นฟู ทรัพยากรธรรมชาติและสิ่งแวดล้อม

#### ยุทธศาสตร์การพัฒนาที่ 7 : ด้านคมนาคมขนส่งและผังเมือง

##### ประกอบด้วยกลยุทธ์/แนวทางการพัฒนา 5 ประเด็น ได้แก่

- 7.1 จัดการและควบคุมระบบขนส่งสาธารณะโดยรวมและสิ่งอำนวยความสะดวกที่เพียงพอต่อการให้บริการและตอบสนองต่อความต้องการของประชาชน
- 7.2 จัดการระบบผังเมือง และระบบการใช้พื้นที่ (Zoning) เพื่อรองรับการกระจายตัวของเมือง
- 7.3 พัฒนาเส้นทางคมนาคมและจัดระเบียบเส้นทางคมนาคม เพื่อเพิ่มความปลอดภัยบนท้องถนน
- 7.4 บริหารจัดการการขนส่งสินค้า ระบบโลจิสติกส์ภายในจังหวัด

7.5 ปรับปรุง ดูแล และซ่อมแซมพื้นที่สาธารณะ เกะกลางถนนในขอบเขตความรับผิดชอบให้สะอาด เป็นระเบียบเรียบร้อย

## 2. ยุทธศาสตร์ขององค์กรปกครองส่วนท้องถิ่น

### 2.1 วิสัยทัศน์

“ตำบลปลอดภัยสะอาด เศรษฐกิจดี วิถีพอเพียง ชุมชนเข้มแข็ง สืบสานวัฒนธรรม ก้าวล้ำเทคโนโลยี”

### 2.2 ยุทธศาสตร์

ยุทธศาสตร์และแนวทางการพัฒนาในช่วงสามปีขององค์การบริหารส่วนตำบลท่างาม

#### ยุทธศาสตร์ที่ 1 การพัฒนาด้านโครงสร้างพื้นฐาน

- แนวทางที่ 1 การส่งเสริมและสนับสนุนการติดตั้งและขยายเขตไฟฟ้า
- แนวทางที่ 2 การส่งเสริมและสนับสนุนพัฒนาระบบประปาและขยายเขตประปา
- แนวทางที่ 3 การก่อสร้างซ่อมแซม บำรุงรักษา รางระบายน้ำ ท่อลอดสี่เหลี่ยม และศาลาที่พักริมทาง
- แนวทางที่ 4 การก่อสร้างซ่อมแซมปรับปรุงและพัฒนาระบบสาธารณูปโภคและสาธารณูปการอื่น ๆ เพื่อการเข้าถึงและใช้ประโยชน์

#### ยุทธศาสตร์ที่ 2 การพัฒนาด้านคมนาคมขนส่งและการจัดการผังเมือง

- แนวทางที่ 1 การก่อสร้าง ซ่อมแซม บำรุงรักษาถนน สะพาน เกะกลางถนน และพื้นที่สองข้างทาง
- แนวทางที่ 2 การส่งเสริมและสนับสนุนพัฒนาระบบการคมนาคมขนส่งสินค้า ผู้โดยสารและจุดพักรถ
- แนวทางที่ 3 การส่งเสริมและสนับสนุนพัฒนาระบบการจัดการผังเมือง
- แนวทางที่ 4 การรณรงค์จัดกิจกรรมการป้องกัน การแก้ไขปัญหาอุบัติเหตุ การแก้ไขปัญหาอุบัติเหตุ และเพิ่มความปลอดภัยบนท้องถนน

#### ยุทธศาสตร์ที่ 3 การพัฒนาสังคมและคุณภาพชีวิต

- แนวทางที่ 1 การส่งเสริมและสนับสนุนให้มีบริการสาธารณสุขให้ทั่วถึงและเป็นมาตรฐาน
- แนวทางที่ 2 การส่งเสริมและสนับสนุนการจัดกิจกรรมโครงการเพื่อแก้ไขปัญหาความยากจน การป้องกันและแก้ไขปัญหาสุขภาพจิตและปัญหาโรคระบาดต่าง ๆ
- แนวทางที่ 3 การส่งเสริมและสนับสนุนการให้ความช่วยเหลือสงเคราะห์ และการพัฒนาคุณภาพชีวิต เด็ก เยาวชน สตรี ผู้สูงอายุ คนพิการ ผู้ด้อยโอกาส ผู้ช่วยเหลือตนเองไม่ได้ และผู้ยากจน
- แนวทางที่ 4 การส่งเสริมและสนับสนุนการอบรมสัมมนาการจัดกิจกรรมโครงการด้านคุณธรรม เพื่อพัฒนาจิตใจ และศักยภาพของประชาชน
- แนวทางที่ 5 การส่งเสริมและสนับสนุนให้ประชาชนมีความรู้ความเข้าใจในบทบาทหน้าที่ของพลเมือง และมีส่วนร่วมทางการเมืองทุกรูปแบบ
- แนวทางที่ 6 การส่งเสริมและสนับสนุนการแข่งขันกีฬา การจัดตั้งศูนย์กีฬาประจำตำบลและลานกีฬา การพัฒนาด้านกีฬาต่าง ๆ
- แนวทางที่ 7 การส่งเสริมและสนับสนุนให้ประชาชนรักการออกกำลังกายและสนใจดูแลสุขภาพของตนเอง



แนวทางที่ 8 การส่งเสริมและสนับสนุนรักษาความสงบปลอดภัยในชีวิตและทรัพย์สิน และการช่วยเหลือป้องกัน และบรรเทาสาธารณภัย

แนวทางที่ 9 การส่งเสริมและสนับสนุนการใช้หลักปรัชญาของเศรษฐกิจพอเพียง

#### ยุทธศาสตร์ที่ 4 การพัฒนาอาชีพและรายได้

แนวทางที่ 1 การส่งเสริมและสนับสนุนให้มีการอบรมให้ความรู้กับประชาชนในการพัฒนาอาชีพ การพัฒนาผลิตภัณฑ์และบรรจุภัณฑ์

แนวทางที่ 2 การพัฒนามาตรฐานสินค้าและจัดตั้งศูนย์ จำหน่าย หนึ่งตำบลหนึ่งผลิตภัณฑ์

แนวทางที่ 3 การจัดตั้งตลาดกลางจำหน่ายสินค้าทางการเกษตรและอื่น ๆ

แนวทางที่ 4 การส่งเสริมและสนับสนุนพัฒนาสินค้าทางการเกษตรและการแปรรูปสินค้าทางการเกษตร

แนวทางที่ 5 การพัฒนาส่งเสริมอาชีพและแก้ไขปัญหาการว่างงาน

แนวทางที่ 6 การส่งเสริมและสนับสนุนการบริการกองทุนท้องถิ่น

แนวทางที่ 7 การส่งเสริมความเข้มแข็งของชุมชนในด้านต่าง ๆ

แนวทางที่ 8 การส่งเสริมและสนับสนุนการจัดพื้นที่ทำกินและที่อยู่อาศัยให้กับประชาชนที่ยากจน

แนวทางที่ 9 การส่งเสริมให้ความรู้ด้านการจัดการ การผลิต และการตลาด

#### ยุทธศาสตร์ที่ 5 การท่องเที่ยวและการบริการด้านต่าง ๆ

แนวทางที่ 1 การส่งเสริมและสนับสนุนพัฒนาแหล่งท่องเที่ยวและสวนสาธารณะ

แนวทางที่ 2 การจัดให้มีการประชาสัมพันธ์แหล่งท่องเที่ยวต่าง ๆ

#### ยุทธศาสตร์ที่ 6 การพัฒนาสิ่งแวดล้อมและการจัดการทรัพยากรธรรมชาติ

แนวทางที่ 1 การส่งเสริมและสนับสนุนให้มีระบบการป้องกันน้ำท่วมและมีการแก้ไขปัญหาภัยแล้ง

แนวทางที่ 2 การส่งเสริมและสนับสนุนแก้ไขปัญหาและป้องกันตลิ่งพัง

แนวทางที่ 3 การส่งเสริมและสนับสนุนให้มีระบบการกำจัดขยะมูลฝอย ของเสีย ของเหลือใช้ แบบครบวงจร

แนวทางที่ 4 การส่งเสริมและสนับสนุนการปรับปรุงภูมิทัศน์และการจัดการสิ่งแวดล้อมต่าง ๆ

แนวทางที่ 5 การส่งเสริมและสนับสนุนการจัดกิจกรรมและสร้างจิตสำนึกในการอนุรักษ์ ทรัพยากรธรรมชาติและสิ่งแวดล้อม

แนวทางที่ 6 การพัฒนาแหล่งน้ำเพื่อการเกษตร อุปโภคบริโภคและการจัดการระบบชลประทานและการปรับปรุงระบบน้ำบาดาลให้มีคุณภาพ

แนวทางที่ 7 การส่งเสริมและการป้องกันในการแก้ไขปัญหามลพิษและสิ่งแวดล้อม

แนวทางที่ 8 การส่งเสริมสนับสนุนการดำเนินการตามโครงการพระราชดำริ

#### ยุทธศาสตร์ที่ 7 ด้านการศึกษาศิลปวัฒนธรรมและภูมิปัญญาท้องถิ่น

แนวทางที่ 1 การส่งเสริมและสนับสนุนการพัฒนาหลักสูตรและให้มีการจัดการศึกษา เพื่อการเรียนรู้ทุกรูปแบบ

แนวทางที่ 2 การส่งเสริมและสนับสนุนให้มีการก่อสร้างปรับปรุงและพัฒนาสถานศึกษาวัสดุ อุปกรณ์ ครุภัณฑ์ สื่อการเรียนการสอนที่ทันสมัยและเพียงพอ

แนวทางที่ 3 การส่งเสริมและสนับสนุนการจัดกิจกรรมโครงการส่งเสริมศิลปวัฒนธรรมแขนงต่าง ๆ  
จารีตขนบธรรมเนียมประเพณีและภูมิปัญญาท้องถิ่น

แนวทางที่ 4 การส่งเสริมและสนับสนุนการสร้างจิตสำนึกในการอนุรักษ์ศิลปวัฒนธรรม ขนบธรรมเนียม  
ประเพณีและภูมิปัญญาท้องถิ่น

แนวทางที่ 5 การส่งเสริมและสนับสนุนพัฒนาภูมิปัญญาท้องถิ่น

### ยุทธศาสตร์ที่ 8 การเพิ่มศักยภาพขององค์กรปกครองส่วนท้องถิ่น

แนวทางที่ 1 การส่งเสริมและสนับสนุนการบริหารงานในด้านความมีประสิทธิภาพ ความโปร่งใส  
การบริการประชาชน รวดเร็ว และถูกต้องตามกฎหมาย

แนวทางที่ 2 การส่งเสริมและสนับสนุนการอบรมสัมมนาการพัฒนาบุคลากรและกลไกใน  
การประสานงานระหว่างองค์กรปกครองส่วนท้องถิ่น

แนวทางที่ 3 การส่งเสริมและสนับสนุนจัดให้มีและปรับปรุงพัฒนาวัสดุอุปกรณ์เครื่องมือเครื่องใช้ใน  
การปฏิบัติงานและสถานที่ปฏิบัติงาน

แนวทางที่ 4 การส่งเสริมและสนับสนุนการจัดสวัสดิการต่าง ๆ แก่บุคลากร

แนวทางที่ 5 การส่งเสริมและสนับสนุนให้มีการจัดกิจกรรม โครงการที่สนับสนุนนโยบายรัฐบาล นโยบายจังหวัด  
นโยบายขององค์กรปกครองส่วนท้องถิ่น ยุทธศาสตร์ของชาติ ยุทธศาสตร์กลุ่มจังหวัดและจังหวัด

แนวทางที่ 6 การส่งเสริมและสนับสนุนจัดให้มีการพัฒนารายได้ขององค์การบริหารส่วนตำบล

แนวทางที่ 7 การส่งเสริมและสนับสนุนการจัดเก็บและการใช้ประโยชน์ข้อมูล จปฐ. ข้อมูล กชช 2 ค. และข้อมูล  
อื่นที่เกี่ยวข้อง

แนวทางที่ 8 การส่งเสริมและสนับสนุนการพัฒนาเทคโนโลยีสารสนเทศ การสื่อสารต่าง ๆ และการจัดการระบบ  
ICT

### 2.3 เป้าประสงค์

#### ยุทธศาสตร์ที่ 1 การพัฒนาด้านโครงสร้างพื้นฐาน

☛ **เป้าประสงค์** พัฒนาสาธารณูปโภคและสาธารณูปการต่าง ๆ ให้มีมาตรฐาน

#### ยุทธศาสตร์ที่ 2 การพัฒนาด้านคมนาคมขนส่งและการจัดการผังเมือง

☛ **เป้าประสงค์** เส้นทางคมนาคมที่ได้มาตรฐาน เป็นระเบียบเรียบร้อย เพื่อให้ประชาชนมีความ

สะดวกและปลอดภัยในการสัญจรไปมา และรองรับประชาคมอาเซียน

#### ยุทธศาสตร์ที่ 3 การพัฒนาสังคมและคุณภาพชีวิต

☛ **เป้าประสงค์** ประชาชนมีคุณภาพชีวิตที่ดี สามารถพึ่งพาตนเองได้ สุขภาพแข็งแรงและปลอดภัย

ในชีวิตและทรัพย์สิน

#### ยุทธศาสตร์ที่ 4 การพัฒนาอาชีพและรายได้

☛ **เป้าประสงค์** ประชาชนมีรายได้เพียงพอในการใช้จ่าย

#### ยุทธศาสตร์ที่ 5 การพัฒนาการท่องเที่ยวและการบริการด้านต่าง ๆ

☛ **เป้าประสงค์** มีแหล่งท่องเที่ยวที่มีมาตรฐานและนักท่องเที่ยวทราบข้อมูลแหล่งท่องเที่ยวภายใน

ท้องถิ่น

#### ยุทธศาสตร์ที่ 6 การพัฒนาสิ่งแวดล้อมและการจัดการทรัพยากรธรรมชาติ

- ☛ เป้าประสงค์ การจัดการทรัพยากรธรรมชาติและสิ่งแวดล้อมได้รับการฟื้นฟู

#### ยุทธศาสตร์ที่ ๗ การพัฒนาด้านการศึกษาศิลปวัฒนธรรมและภูมิปัญญาท้องถิ่น

- ☛ เป้าประสงค์ พัฒนาการศึกษาทุกระดับให้มีมาตรฐานอย่างเสมอภาค และทั่วถึง และทำนุ บำรุง วิชาศิลปวัฒนธรรมและภูมิปัญญาท้องถิ่น

#### ยุทธศาสตร์ที่ ๘ การเพิ่มศักยภาพขององค์กรปกครองส่วนท้องถิ่น

- ☛ เป้าประสงค์ องค์การบริหารส่วนตำบลมีประสิทธิภาพในการบริหารจัดการ โปร่งใส ตรวจสอบได้ และตอบสนองความต้องการของประชาชน

### 2.4 ตัวชี้วัด

#### ยุทธศาสตร์ที่ 1 การพัฒนาด้านโครงสร้างพื้นฐาน

- ☛ ตัวชี้วัดระดับเป้าประสงค์ จำนวนโครงสร้างพื้นฐานที่ได้มาตรฐาน

#### ยุทธศาสตร์ที่ 2 การพัฒนาด้านคมนาคมขนส่งและการจัดการผังเมือง

- ☛ ตัวชี้วัดระดับเป้าประสงค์ จำนวนถนนที่ได้มาตรฐานและปลอดภัยเพิ่มขึ้น
- ☛ ตัวชี้วัดระดับเป้าประสงค์ จำนวนประชาชนที่ได้รับความปลอดภัยในการสัญจรเพิ่มขึ้น

#### ยุทธศาสตร์ที่ 3 การพัฒนาสังคมและคุณภาพชีวิต

- ☛ ตัวชี้วัดระดับเป้าประสงค์ ประชาชนมีคุณภาพชีวิตที่ดีเพิ่มขึ้น

#### ยุทธศาสตร์ที่ 4 การพัฒนาอาชีพและรายได้

- ☛ ตัวชี้วัดระดับเป้าประสงค์ จำนวนรายได้ที่เพิ่มขึ้น

#### ยุทธศาสตร์ที่ 5 การพัฒนาการท่องเที่ยวและการบริการด้านต่าง ๆ

- ☛ ตัวชี้วัดระดับเป้าประสงค์ จำนวนแหล่งท่องเที่ยวที่ได้รับการพัฒนาและประชาสัมพันธ์เพิ่มขึ้น

#### ยุทธศาสตร์ที่ 6 การพัฒนาสิ่งแวดล้อมและการจัดการทรัพยากรธรรมชาติ

- ☛ ตัวชี้วัดระดับเป้าประสงค์ จำนวนสิ่งแวดล้อม(แหล่งน้ำ)ที่ได้รับการพัฒนาเพิ่มขึ้น

#### ยุทธศาสตร์ที่ ๗ การพัฒนาด้านการศึกษาศิลปวัฒนธรรมและภูมิปัญญาท้องถิ่น

- ☛ ตัวชี้วัดระดับเป้าประสงค์ จำนวนสถานศึกษาและศิลปวัฒนธรรมและภูมิปัญญาท้องถิ่นที่ได้รับการพัฒนาและส่งเสริมเพิ่มขึ้น

#### ยุทธศาสตร์ที่ ๘ การเพิ่มศักยภาพขององค์กรปกครองส่วนท้องถิ่น

- ☛ ตัวชี้วัดระดับเป้าประสงค์ จำนวนประชาชนที่เข้ารับบริการได้รับความพึงพอใจเพิ่มขึ้น

### 2.5 ค่าเป้าหมาย

#### ยุทธศาสตร์ที่ 1 การพัฒนาด้านโครงสร้างพื้นฐาน

- ติดตั้งไฟฟ้ารายทาง	จำนวน	4	แห่ง
- ขยายเขตไฟฟ้า	จำนวน	5	แห่ง
- ซ่อมแซมไฟฟ้ารายทาง	จำนวน	1	ครั้ง/พื้นที่ตำบลท่างาม
- ติดตั้งแผงโซลาร์เซลล์/ ก่อสร้างระบบประปาหมู่บ้าน	จำนวน	2	แห่ง
- ก่อสร้างระบบประปาหมู่บ้าน	จำนวน	2	แห่ง (ขอสนับสนุนงบประมาณหน่วยงานอื่น)

## ยุทธศาสตร์ที่ 2 การพัฒนาด้านคมนาคมขนส่งและการจัดการผังเมือง

- ก่อสร้าง ปรับปรุง ซ่อมแซมถนน จำนวน	24	แห่ง
- ก่อสร้างจุดพักรถ จำนวน	1	แห่ง
- ติดป้าย สัญญาณ เตือนจราจร จำนวน	1	ครั้ง
- การป้องกันและลดอุบัติเหตุ จำนวน	3	ครั้ง

## ยุทธศาสตร์ที่ 3 การพัฒนาสังคมและคุณภาพชีวิต

- การบริหารงานด้านรักษาความสงบภายใน	จำนวน	1	ครั้ง
- การป้องกันภัยฝ่ายพลเรือนฝึกรบม /ซ้อมแผนฯ บริหารศูนย์ อปพร.	จำนวน	3	ครั้ง
- สมทบกองทุนหลักประกันสุขภาพ	จำนวน	1	ครั้ง
- งานป้องกันและระงับโรคไข้เลือดออก	จำนวน	1	ครั้ง
- การป้องกันและแก้ไขปัญหายาเสพติด	จำนวน	1	ครั้ง
- การอบรมให้ความรู้ตามหลักปรัชญาเศรษฐกิจพอเพียง	จำนวน	2	ครั้ง
- การอบรมและศึกษาดูงานนอกสถานที่	จำนวน	1	ครั้ง
- การจัดประชาคมท้องถิ่นเพื่อจัดทำแผนพัฒนา	จำนวน	14	ครั้ง
- ฝึกรบมลูกเสือชาวบ้าน	จำนวน	1	ครั้ง
- ส่งเสริมกิจกรรมด้านกีฬา	จำนวน	4	ครั้ง
- สนับสนุนเบี้ยยังชีพต่าง ๆ	จำนวน	12	ครั้ง/ปี

## ยุทธศาสตร์ที่ 4 การพัฒนาอาชีพและรายได้

- ฝึกรบมและพัฒนาอาชีพ	จำนวน	3	ครั้ง
- ต่อเติม/ก่อสร้าง/ซ่อมแซมลานตากผลผลิต	จำนวน	3	แห่ง
- ส่งเสริมศูนย์ถ่ายทอดเทคโนโลยีทางการเกษตร	จำนวน	1	แห่ง
- ส่งเสริมความเข้มแข็งให้ชุมชน	จำนวน	1	ครั้ง
- ก่อสร้างอาคารเก็บผลผลิต	จำนวน	1	แห่ง
- ก่อสร้างโรงฆ่าสัตว์	จำนวน	1	แห่ง

## ยุทธศาสตร์ที่ 5 การพัฒนาการท่องเที่ยวและการบริการด้านต่าง ๆ

- แหล่งท่องเที่ยวได้รับการพัฒนาและประชาสัมพันธ์	จำนวน	1	แห่ง
---	-------	---	------

## ยุทธศาสตร์ที่ 6 การพัฒนาสิ่งแวดล้อมและการจัดการทรัพยากรธรรมชาติ

- สนับสนุนน้ำเพื่อการอุปโภคบริโภค	จำนวน	1	ครั้ง
- การป้องกันไฟป่า	จำนวน	1	ครั้ง
- ปลุกหญ้าแฝก	จำนวน	1	ครั้ง
- ปลุกต้นไม้เฉลิมพระเกียรติ	จำนวน	1	ครั้ง
- ก่อสร้าง/ปรับปรุงสวนสาธารณะ	จำนวน	13	แห่ง
- ปรับภูมิทัศน์ริมถนน	จำนวน	13	แห่ง

- ชุดลอกคลอง (อนุรักษ์ฟื้นฟูแหล่งน้ำ)	จำนวน	10	แห่ง
- ก่อสร้างเขื่อนป้องกันตลิ่งพัง	จำนวน	5	แห่ง
- ก่อสร้างแก้มลิง	จำนวน	3	แห่ง
- ก่อสร้างเตาเผาขยะ	จำนวน	13	แห่ง
- สร้างเครือข่ายลดปริมาณขยะ	จำนวน	1	ครั้ง
- รมรงค์สร้างจิตสำนึกอาหารปลอดภัย	จำนวน	1	ครั้ง
- เป่าล้างบ่อบาดาล/ขุดเจาะบ่อบาดาล	จำนวน	1	ครั้ง
- ก่อสร้างประตุน้ำ/วางท่อ/สร้างฝาย	จำนวน	2	ครั้ง
- ก่อสร้างโรงผลิตปุ๋ยอินทรีย์	จำนวน	1	แห่ง

#### ยุทธศาสตร์ที่ ๗ การพัฒนาด้านการศึกษาศิลปวัฒนธรรมและภูมิปัญญาท้องถิ่น

- ส่งเสริมและสนับสนุนการจัดการศึกษาและศูนย์การเรียนรู้	จำนวน	3	แห่ง
- ฝึกอบรมให้ความรู้ทางวิชาการ	จำนวน	1	ครั้ง
- สนับสนุนอาหารกลางวันและอาหารเสริม(นม)	จำนวน	2	เทอม
- พัฒนาปรับปรุงซ่อมแซมศูนย์พัฒนาเด็กเล็ก	จำนวน	2	แห่ง
- จัดหาหนังสือพิมพ์ให้กับที่อ่านหนังสือพิมพ์ประจำหมู่บ้าน	จำนวน	3	แห่ง
- ปรับภูมิทัศน์ให้กับศูนย์พัฒนาเด็กเล็ก	จำนวน	2	แห่ง
- จัดบริการรับส่งเด็กนักเรียนศพด.อบต.ท่างาม	จำนวน	1	แห่ง
- มอบปัจจัยพื้นฐานให้กับเด็กนักเรียนยากจน	จำนวน	4	ทุน
- จัดงานประเพณีต่าง ๆ เช่น สงกรานต์,ลอยกระทง, เข้าพรรษา, วันน้ำตาล,	จำนวน	6	ครั้ง
- อบรมและศึกษาดูงานส่งเสริมและอนุรักษ์ศิลปวัฒนธรรม	จำนวน	1	ครั้ง
- ส่งเสริมนาฏศิลป์และดนตรีไทย	จำนวน	1	ครั้ง
- ส่งเสริมและสนับสนุนกีฬาพื้นบ้านดนตรีไทย	จำนวน	1	ครั้ง
- อุดหนุนโครงการรัฐพิธีและงานมหกรรมอาหารฯ	จำนวน	1	ครั้ง

#### ยุทธศาสตร์ที่ ๘ การเพิ่มศักยภาพขององค์กรปกครองส่วนท้องถิ่น

- ออกหน่วยบริการเคลื่อนที่ อบต.สัตยูจร	จำนวน	1	ครั้ง
- ตรวจสอบที่สาธารณะประโยชน์	จำนวน	1	ครั้ง
- อบรมและศึกษาดูงานพัฒนาศักยภาพ/คุณธรรมจริยธรรม	จำนวน	1	ครั้ง
- ปรับปรุงด้านโครงสร้างพื้นฐานของ อบต.	จำนวน	1	แห่ง
- จัดซื้อครุภัณฑ์ที่จำเป็นต่อการปฏิบัติงาน	จำนวน	1	แห่ง
- สมทบกองทุนสวัสดิการชุมชน	จำนวน	1	แห่ง
- สนับสนุนศูนย์ข้อมูลการจัดซื้อ/จัดจ้าง	จำนวน	1	แห่ง
- การลดใช้พลังงาน/กิจกรรม 5 ส.	จำนวน	1	ครั้ง
- ส่งเสริมโครงการรัฐร่วมราษฎร์	จำนวน	1	แห่ง

## 2.6 กลยุทธ์

## ยุทธศาสตร์ที่ 1 การพัฒนาด้านโครงสร้างพื้นฐาน

กลยุทธ์/แนวทางการพัฒนา	ตัวชี้วัดระดับกลยุทธ์
1.1 การส่งเสริมและสนับสนุนการติดตั้งและขยายเขตไฟฟ้า	จำนวนที่เพิ่มขึ้น
1.2 การส่งเสริมและสนับสนุนพัฒนาระบบประปาและขยายเขตประปา	จำนวนที่เพิ่มขึ้น และจำนวนที่ได้รับการบำรุงรักษา
1.3 การก่อสร้างซ่อมแซม บำรุงรักษา รางระบายน้ำ ท่อลอดสี่เหลี่ยม และศาลาที่พักริมทาง	จำนวนที่เพิ่มขึ้น และจำนวนที่ได้รับการบำรุงรักษา
1.4 การก่อสร้างซ่อมแซมปรับปรุงและพัฒนาระบบสาธารณูปโภคและสาธารณูปการอื่น ๆ	จำนวนที่ได้รับการบำรุงรักษา

## ยุทธศาสตร์ที่ 2 การพัฒนาด้านคมนาคมขนส่งและการจัดการผังเมือง

กลยุทธ์/แนวทางการพัฒนา	ตัวชี้วัดระดับกลยุทธ์
1.1 การก่อสร้าง ซ่อมแซม บำรุงรักษาถนน สะพาน เกาะกลางถนน และพื้นที่สองข้างทาง การส่งเสริมและสนับสนุนพัฒนาระบบการจัดการผังเมือง	จำนวนถนนที่เพิ่มขึ้น และจำนวนถนนที่ได้รับการบำรุงรักษา
1.2 การส่งเสริมและสนับสนุนพัฒนาระบบการคมนาคมขนส่งสินค้า ผู้โดยสารและจุดพักรถ	จำนวนจุดพักรถที่เพิ่มขึ้น
1.3 การส่งเสริมและสนับสนุนพัฒนาระบบการจัดการผังเมือง	ระบบการจัดการผังเมืองที่มีมาตรฐาน
1.4 การรณรงค์จัดกิจกรรมการป้องกัน การแก้ไขปัญหาอุบัติเหตุ การแก้ไขปัญหาอุบัติเหตุ และเพิ่มความปลอดภัยบนท้องถนน	จำนวนอุบัติเหตุที่ลดลง

### ยุทธศาสตร์ที่ 3 การพัฒนาสังคมและคุณภาพชีวิต

กลยุทธ์/แนวทางการพัฒนา	ตัวชี้วัดระดับกลยุทธ์
1.1 การส่งเสริมและสนับสนุนให้มีบริการสาธารณสุขให้ทั่วถึงและเป็นมาตรฐาน	การบริการสาธารณสุขที่มีมาตรฐาน
1.2 การส่งเสริมและสนับสนุนการจัดกิจกรรมโครงการเพื่อแก้ไขปัญหาความยากจน การป้องกันและแก้ไขปัญหาเสพติดและปัญหาโรคระบาดต่าง ๆ	มีรายได้เพิ่มขึ้น จำนวนผู้เสพและผู้ค้ายาเสพติดลดลง จำนวนผู้ป่วยจากโรคระบาดลดลง
1.3 การส่งเสริมและสนับสนุนการให้ความช่วยเหลือสงเคราะห์ และการพัฒนาคุณภาพชีวิต เด็ก เยาวชน สตรี ผู้สูงอายุ คนพิการ ผู้ด้อยโอกาส ผู้ช่วยเหลือตนเองไม่ได้และผู้ยากจน	ผู้ด้อยโอกาสทุกประเภทมีคุณภาพชีวิตที่ดีขึ้น
1.4 การส่งเสริมและสนับสนุนการอบรมสัมมนาการจัดกิจกรรมโครงการด้านคุณธรรม เพื่อพัฒนาจิตใจ และศักยภาพของประชาชน	ประชาชนมีความรู้ และศักยภาพ เพิ่มมากขึ้น
1.5 การส่งเสริมและสนับสนุนให้ประชาชนมีความรู้ความเข้าใจในบทบาทหน้าที่ของพลเมือง และมีส่วนร่วมทางการเมืองทุกรูปแบบ	ประชาชนรู้บทบาทในด้านการเมือง
1.6 การส่งเสริมและสนับสนุนการแข่งขันกีฬา การจัดตั้งศูนย์กีฬาประจำตำบลและลานกีฬา การพัฒนาด้านกีฬาต่าง ๆ	ประชาชนมีสุขภาพร่างกายที่สมบูรณ์แข็งแรง
1.7 การส่งเสริมและสนับสนุนให้ประชาชนรักการออกกำลังกายและสนใจดูแลสุขภาพของตนเอง	ประชาชนรักการออกกำลังกายและสนใจดูแลสุขภาพ
1.8 การส่งเสริมและสนับสนุนรักษาความสงบปลอดภัยในชีวิตและทรัพย์สิน และการช่วยเหลือ ป้องกัน และบรรเทาสาธารณภัย	มีความสงบปลอดภัยในชีวิตและทรัพย์สิน
1.9 การส่งเสริมและสนับสนุนการใช้หลักปรัชญาของเศรษฐกิจพอเพียง	ใช้ชีวิตตามหลักปรัชญาเศรษฐกิจพอเพียง

## ยุทธศาสตร์ที่ 4 การพัฒนาอาชีพและรายได้

กลยุทธ์/แนวทางการพัฒนา	ตัวชี้วัดระดับกลยุทธ์
1.1 การส่งเสริมและสนับสนุนให้มีการอบรมให้ความรู้กับประชาชนในการพัฒนาอาชีพการผลิตภัณฑ์และบรรจุภัณฑ์	ประชาชนได้ความรู้ในการพัฒนาอาชีพและบรรจุภัณฑ์เพิ่มขึ้น
1.2 การพัฒนามาตรฐานสินค้าและจัดตั้งศูนย์ จำหน่ายหนึ่งตำบลหนึ่งผลิตภัณฑ์	จำนวนศูนย์ที่จำหน่ายผลิตภัณฑ์ที่เพิ่มขึ้น
1.3 การจัดตั้งตลาดกลางจำหน่ายสินค้าทางการเกษตรและอื่น ๆ	จำนวนตลาดที่เพิ่มขึ้น
1.4 การส่งเสริมและสนับสนุนพัฒนาสินค้าทางการเกษตรและการแปรรูปสินค้าการเกษตร	จำนวนสินค้าเกษตรและแปรรูปที่เพิ่มขึ้น
1.5 การพัฒนาส่งเสริมอาชีพและแก้ไขปัญหาการว่างงาน	ประชาชนมีอาชีพเพิ่มขึ้นและลดภาวะการว่างงาน
1.6 การส่งเสริมและสนับสนุนการบริการกองทุนท้องถิ่น	จำนวนกองทุนที่ได้รับการสนับสนุนและส่งเสริมที่เพิ่มขึ้น
1.7 การส่งเสริมความเข้มแข็งของชุมชนได้ในด้านต่าง ๆ	จำนวนชุมชนที่เข้มแข็งเพิ่มขึ้น
1.8 การส่งเสริมและสนับสนุนการจัดพื้นที่ทำกินและที่อยู่อาศัยให้กับประชาชนที่ยากจน	จำนวนประชาชนที่ได้รับการส่งเสริมและสนับสนุนที่ดินทำกินและที่อยู่อาศัยเพิ่มขึ้น
1.9 การส่งเสริมให้ความรู้ด้านการจัดการ การผลิต และการตลาด	ประชาชนได้รับความรู้ด้านการจัดการ การผลิต และการตลาดเพิ่มขึ้น



### ยุทธศาสตร์ที่ 5 การพัฒนาการท่องเที่ยวและการบริการด้านต่าง ๆ

กลยุทธ์/แนวทางการพัฒนา	ตัวชี้วัดระดับกลยุทธ์
1.1 การส่งเสริมและสนับสนุนพัฒนาแหล่งท่องเที่ยวและสวนสาธารณะ	จำนวนที่เพิ่มขึ้น
1.2 การจัดให้มีการประชาสัมพันธ์แหล่งท่องเที่ยวต่าง ๆ	จำนวนที่เพิ่มขึ้น

### ยุทธศาสตร์ที่ 6 การพัฒนาสิ่งแวดล้อมและการจัดการทรัพยากรธรรมชาติ

กลยุทธ์/แนวทางการพัฒนา	ตัวชี้วัดระดับกลยุทธ์
1.1 การส่งเสริมและสนับสนุนให้มีระบบการป้องกันน้ำท่วมและมีการแก้ไข ปัญหาภัยแล้ง	จำนวนที่เพิ่มขึ้น
1.2 การส่งเสริมและสนับสนุนแก้ไขปัญหาล้างและป้องกันตลิ่งพัง	จำนวนที่เพิ่มขึ้น
1.3 การส่งเสริมและสนับสนุนให้มีระบบการกำจัดขยะมูลฝอย ของเสีย ของเหลือใช้ แบบครบวงจร	จำนวนที่เพิ่มขึ้น
1.4 การส่งเสริมและสนับสนุนการปรับปรุงภูมิทัศน์และการจัดการสิ่งแวดล้อมต่างๆ	จำนวนที่เพิ่มขึ้น
1.5 การส่งเสริมและสนับสนุนการจัดกิจกรรมและสร้างจิตสำนึกในการอนุรักษ์ ทรัพยากรธรรมชาติและสิ่งแวดล้อม	จำนวนที่เพิ่มขึ้น
1.6 การพัฒนาแหล่งน้ำเพื่อการเกษตร อุปโภคบริโภค และการจัดการระบบชลประทานและการปรับปรุงระบบน้ำบาดาลให้มีคุณภาพ	จำนวนที่เพิ่มขึ้น
1.7 การส่งเสริมและการป้องกันในการแก้ไขปัญหามลพิษและสิ่งแวดล้อม	จำนวนที่เพิ่มขึ้น
1.8 การส่งเสริมสนับสนุนการดำเนินการตามโครงการพระราชดำริ	จำนวนที่เพิ่มขึ้น

### ยุทธศาสตร์ที่ ๗ การพัฒนาด้านการศึกษาศิลปวัฒนธรรมและภูมิปัญญาท้องถิ่น

กลยุทธ์/แนวทางการพัฒนา	ตัวชี้วัดระดับกลยุทธ์
๑.๑ การส่งเสริมและสนับสนุนการพัฒนาหลักสูตรและให้มีการจัดการศึกษา เพื่อการเรียนรู้ทุกรูปแบบ	จำนวนที่เพิ่มขึ้น
๑.๒ การส่งเสริมและสนับสนุนให้มีการก่อสร้างปรับปรุงและพัฒนาสถานศึกษาวัสดุ อุปกรณ์ ครุภัณฑ์ สื่อการเรียนการสอนที่ทันสมัยและเพียงพอ	จำนวนที่เพิ่มขึ้น
๑.๓ การส่งเสริมและสนับสนุนการจัดกิจกรรมโครงการส่งเสริมศิลปวัฒนธรรมแขนงต่าง ๆ จารีตขนบธรรมเนียมประเพณีและภูมิปัญญาท้องถิ่น	จำนวนที่เพิ่มขึ้น
๑.๔ การส่งเสริมและสนับสนุนการสร้างจิตสำนึกในการอนุรักษ์ศิลปวัฒนธรรม ขนบธรรมเนียม ประเพณีและภูมิปัญญาท้องถิ่น	จำนวนที่เพิ่มขึ้น
๑.๕ การส่งเสริมและสนับสนุนพัฒนาภูมิปัญญาท้องถิ่น	จำนวนที่เพิ่มขึ้น

### ยุทธศาสตร์ที่ ๘ การเพิ่มศักยภาพขององค์กรปกครองส่วนท้องถิ่น

กลยุทธ์/แนวทางการพัฒนา	ตัวชี้วัดระดับกลยุทธ์
๑.๑ การส่งเสริมและสนับสนุนการบริหารงานในด้านความมีประสิทธิภาพ ความโปร่งใส การบริการประชาชนรวดเร็ว และถูกต้องตามกฎหมาย	จำนวนที่เพิ่มขึ้น
๑.๒ การส่งเสริมและสนับสนุนการอบรมสัมมนาการพัฒนาบุคลากรและกลไกในการประสานงานระหว่างองค์กรปกครองส่วนท้องถิ่น	จำนวนที่เพิ่มขึ้น
๑.๓ การส่งเสริมและสนับสนุนจัดให้มีและปรับปรุงพัฒนาวัสดุอุปกรณ์เครื่องมือเครื่องใช้ในการปฏิบัติงานและสถานที่ปฏิบัติงาน	จำนวนที่เพิ่มขึ้น
๑.๔ การส่งเสริมและสนับสนุนการจัดสวัสดิการต่าง ๆ แก่บุคลากร	จำนวนที่เพิ่มขึ้น
๑.๕ การส่งเสริมและสนับสนุนให้มีการจัดกิจกรรม	จำนวนที่เพิ่มขึ้น

โครงการที่สนับสนุนนโยบายรัฐบาล นโยบายจังหวัด นโยบายขององค์กรปกครองส่วนท้องถิ่น ยุทธศาสตร์ของชาติ ยุทธศาสตร์กลุ่มจังหวัดและจังหวัด	
<b>๑.๖</b> การส่งเสริมและสนับสนุนจัดให้มีการพัฒนารายได้ ขององค์การบริหารส่วนตำบล	จำนวนที่เพิ่มขึ้น
<b>๑.๗</b> การส่งเสริมและสนับสนุนการจัดเก็บและการใช้ ประโยชน์ข้อมูล จปฐ. ข้อมูล กชช ๒ ค. และข้อมูลอื่นที่ เกี่ยวข้อง	จำนวนที่เพิ่มขึ้น
<b>๑.๘</b> การส่งเสริมและสนับสนุนการพัฒนาเทคโนโลยี สารสนเทศ การสื่อสารต่าง ๆ และการจัดการระบบ ICT	จำนวนที่เพิ่มขึ้น

## 2.7 จุดยืนทางยุทธศาสตร์

**ยุทธศาสตร์ที่ 1 การพัฒนาด้านโครงสร้างพื้นฐาน** : ขยายเขตไฟฟ้า ซ่อมแซมไฟฟ้ารายทาง พัฒนาระบบ  
ประปา และสาธารณูปโภคอื่น ๆ ให้ครบถ้วน

**ยุทธศาสตร์ที่ 2 การพัฒนาด้านคมนาคมขนส่งและการจัดการผังเมือง** : เส้นทางคมนาคมมีความสะดวก  
และปลอดภัย ประชาชนได้รับความปลอดภัยในการใช้รถใช้ถนน

**ยุทธศาสตร์ที่ 3 การพัฒนาสังคมและคุณภาพชีวิต** : ประชาชนในพื้นที่ตำบลทำงานมีคุณภาพชีวิตที่ดีขึ้นใน  
ทุกด้าน

**ยุทธศาสตร์ที่ 4 การพัฒนาอาชีพและรายได้** : ประชาชนในพื้นที่ตำบลทำงานได้รับการพัฒนาและส่งเสริม  
อาชีพทั้งอาชีพภาคการเกษตรและอาชีพเสริม ประชาชนมีงานทำ และมีรายได้เพิ่มขึ้น

**ยุทธศาสตร์ที่ 5 การพัฒนาการท่องเที่ยวและบริการด้านต่าง ๆ** : แหล่งท่องเที่ยวได้รับการพัฒนาและ  
ประชาสัมพันธ์ มีนักท่องเที่ยวเพิ่มมากขึ้น

**ยุทธศาสตร์ที่ 6 การพัฒนาสิ่งแวดล้อมและการจัดการทรัพยากรธรรมชาติ** : พัฒนาแหล่งน้ำตามธรรมชาติ  
ให้เกษตรกรสามารถใช้ทำการเกษตร และการบริหารจัดการสิ่งแวดล้อมอย่างครบวงจร

**ยุทธศาสตร์ที่ ๗ การพัฒนาด้านการศึกษา ศิลปวัฒนธรรมและภูมิปัญญาท้องถิ่น** : ประชาชนได้รับการพัฒนา  
ด้านการศึกษา รักษาภูมิปัญญาท้องถิ่น ศิลปะ วัฒนธรรมท้องถิ่น

**ยุทธศาสตร์ที่ ๘ การเพิ่มศักยภาพขององค์กรปกครองส่วนท้องถิ่น** : ประชาชนได้รับความสะดวกสบายใน  
การรับบริการ องค์กรบริหารส่วนตำบลทำงานมีความพร้อมในการปฏิบัติงาน

## 2.8 ความเชื่อมโยงของยุทธศาสตร์ในภาพรวม

### ยุทธศาสตร์ที่ 1 การพัฒนาด้านโครงสร้างพื้นฐาน

1. ยุทธศาสตร์จังหวัด : ยุทธศาสตร์ที่ 5 อนุรักษ์ฟื้นฟูทรัพยากรธรรมชาติสิ่งแวดล้อม และแหล่งน้ำ อย่างยั่งยืน
2. ยุทธศาสตร์การพัฒนาองค์กรปกครองส่วนท้องถิ่นในเขตจังหวัดพิษณุโลก : ยุทธศาสตร์ที่ 8 ด้านโครงสร้าง  
พื้นฐาน และสาธารณูปโภคสาธารณูปการ

## ยุทธศาสตร์ที่ 2 การพัฒนาด้านคมนาคมขนส่งและการจัดการผังเมือง

1. ยุทธศาสตร์จังหวัด : ยุทธศาสตร์ที่ 1 ศูนย์กลางการบริการการค้า โลจิสติกส์ และการขนส่ง
2. ยุทธศาสตร์การพัฒนาระบบโครงข่ายส่วนท้องถิ่นในเขตจังหวัดพิษณุโลก : ยุทธศาสตร์ที่ 8 ด้านโครงสร้างพื้นฐานและสาธารณูปโภค สาธารณูปการ

## ยุทธศาสตร์ที่ 3 การพัฒนาสังคมและคุณภาพชีวิต

1. ยุทธศาสตร์จังหวัด : ยุทธศาสตร์ที่ 4 : ศูนย์กลางด้านการศึกษา การบริการทางวิชาการ ด้านสุขภาพ และ ICT ยุทธศาสตร์ที่ 6 : ส่งเสริมความเข้มแข็งทางสังคม และความมั่นคงตามหลักการบริหารจัดการบ้านเมืองที่ดี
2. ยุทธศาสตร์การพัฒนาระบบโครงข่ายส่วนท้องถิ่นในเขตจังหวัดพิษณุโลก : ยุทธศาสตร์ที่ 5 ด้านการพัฒนาคุณภาพชีวิตของประชาชนทุกมิติการพัฒนา

## ยุทธศาสตร์ที่ 4 การพัฒนาอาชีพและรายได้

1. ยุทธศาสตร์จังหวัด : 2 พัฒนาระบบการผลิต การตลาด และการบริหารจัดการสินค้าเกษตรเชิงคุณภาพ
2. ยุทธศาสตร์การพัฒนาระบบโครงข่ายส่วนท้องถิ่นในเขตจังหวัดพิษณุโลก : ยุทธศาสตร์ที่ 3 การพัฒนาอาชีพ

และเพิ่มรายได้

## ยุทธศาสตร์ที่ 5 การพัฒนาการท่องเที่ยวและบริการด้านต่าง ๆ

1. ยุทธศาสตร์จังหวัด : ยุทธศาสตร์ที่ 3 ส่งเสริมการดำเนินงานด้านการท่องเที่ยวศิลปวัฒนธรรม
2. ยุทธศาสตร์การพัฒนาระบบโครงข่ายส่วนท้องถิ่น : ยุทธศาสตร์ที่ 4 ด้านการท่องเที่ยวและบริการ

## ยุทธศาสตร์ที่ 6 การพัฒนาสิ่งแวดล้อมและการจัดการทรัพยากรธรรมชาติ

๑. ยุทธศาสตร์จังหวัด : ยุทธศาสตร์ที่ ๕ การอนุรักษ์ฟื้นฟูทรัพยากรสิ่งแวดล้อม และแหล่งน้ำ อย่างยั่งยืน
๒. ยุทธศาสตร์การพัฒนาระบบโครงข่ายส่วนท้องถิ่นในเขตจังหวัดพิษณุโลก : ยุทธศาสตร์ที่ ๖ ด้านการจัดการ

ทรัพยากรธรรมชาติและสิ่งแวดล้อม

## ยุทธศาสตร์ที่ ๗ การพัฒนาด้านการศึกษาศิลปวัฒนธรรมและภูมิปัญญาท้องถิ่น

๑. ยุทธศาสตร์จังหวัด : ยุทธศาสตร์ที่ ๔ ศูนย์กลางด้านการศึกษา การบริการทางวิชาการ ด้านสุขภาพ และ ICT
๒. ยุทธศาสตร์การพัฒนาระบบโครงข่ายส่วนท้องถิ่นในเขตจังหวัดพิษณุโลก : ยุทธศาสตร์ที่ ๒ ด้านการศึกษา ศาสนา

ศิลปวัฒนธรรมและภูมิปัญญาท้องถิ่น

## ยุทธศาสตร์ที่ ๘ การเพิ่มศักยภาพขององค์กรปกครองส่วนท้องถิ่น

๑. ยุทธศาสตร์จังหวัด : ยุทธศาสตร์ที่ ๔ ศูนย์กลางด้านการศึกษา การบริการทางวิชาการ ด้านสุขภาพ และ ICT
๒. ยุทธศาสตร์การพัฒนาระบบโครงข่ายส่วนท้องถิ่นในเขตจังหวัดพิษณุโลก : ยุทธศาสตร์ที่ ๑ ด้านการบริหารจัดการที่ดีขององค์กรปกครองส่วนท้องถิ่น

## 3. การวิเคราะห์เพื่อพัฒนาท้องถิ่น

### 3.1 การวิเคราะห์กรอบการจัดทำยุทธศาสตร์ขององค์กรปกครองส่วนท้องถิ่น

(ใช้การวิเคราะห์ SWOT Analysis/Demand (Demand Analysis)/Global Demand และ

Trendปัจจัยและสถานการณ์การเปลี่ยนแปลงที่มีผลต่อการพัฒนา อย่างน้อยต้องประกอบด้วย การวิเคราะห์ศักยภาพด้านเศรษฐกิจ ด้านสังคม ด้านทรัพยากรธรรมชาติและสิ่งแวดล้อม)

## การวิเคราะห์ SWOT

จากการพัฒนาท้องถิ่นในปีที่ผ่านมา นำมาสู่การวิเคราะห์ จุดแข็ง จุดอ่อน โอกาส และอุปสรรคในการพัฒนา ตำบลท่างามได้ดังนี้.-

### \*\*\*ภายใน\*\*\*

### \*\*\*ภายนอก\*\*\*

จุดแข็ง	โอกาส
<ol style="list-style-type: none"> <li>1. มีโบราณสถานบรรพบุรุษพระบรมสารีริกธาตุ ต้นตะเคียนยักษ์ เป็นแหล่งท่องเที่ยว สร้างรายได้ให้กับประชาชนในตำบล</li> <li>2. มีกลุ่มอาชีพหลากหลายในตำบล เช่น กลุ่มปลูกไม้ทวาย กลุ่มทำกะลา</li> <li>3. มีแหล่งการเรียนรู้ชุมชน คือ ศูนย์การเรียนรู้ตำบลท่างาม ศูนย์การเรียนรู้ชุมชน การเลี้ยงโค ตั้งอยู่หมู่ที่ 10 บ้านหัวคองคา ตำบลท่างาม อำเภอวัดโบสถ์ จังหวัดพิษณุโลก เป็นแหล่งเรียนรู้ในการศึกษาดูงานจากหน่วยงานต่าง ๆ</li> <li>4. ประชาชนมีความตื่นตัวทางการเมืองสูง เช่น การออกไปใช้สิทธิเลือกตั้งมากกว่าร้อยละ 70 ของผู้มีสิทธิเลือกตั้ง</li> <li>5. นักการเมืองท้องถิ่นมีความสัมพันธ์ใกล้ชิดกับนักการเมืองระดับประเทศ ทำให้การเสนอของบประมาณในการจัดทำโครงการสะดวก รวดเร็วขึ้น</li> <li>6. มีต้นทุนทางสังคมได้แก่ ประชาชนชาวบ้าน ภูมิปัญญาท้องถิ่น</li> <li>7. การอยู่ร่วมกันเป็นแบบสังคมไทย ทำให้เกิดความรัก ความสามัคคี มีความเอื้อเฟื้อเผื่อแผ่ซึ่งกันและกัน</li> <li>8. มีประเพณีวัฒนธรรมที่งดงาม เช่น การสงฆ์พระบรมสารีริกธาตุ การรดน้ำขอพรผู้สูงอายุ ประเพณีแข่งขันเรือยาว ทำให้ประชาชนเข้ามามีส่วนร่วม</li> <li>9. มีการขัดแย้งทางการเมือง (ฝ่ายสภาฯ) ไม่รุนแรง</li> <li>10. ผู้บริหารมีความรู้และวิสัยทัศน์ที่ดีในการบริหารงาน</li> <li>11. มีการรับความคิดเห็นของประชาชนมาพิจารณาในการบริหารงาน</li> <li>12. มีการทำงานในเชิงบูรณาการร่วมกับหน่วยงานองค์กรปกครองส่วนท้องถิ่นอื่น หน่วยงานของรัฐ เอกชน กำนัน / ผู้ใหญ่บ้าน โรงพยาบาลส่งเสริมสุขภาพตำบล ภาคประชาชน อสม. คณะกรรมการต่าง ๆ ฯลฯ</li> <li>13. เป็นองค์กรที่อยู่ใกล้กับที่ว่าการอำเภอ และหน่วยงานของรัฐประจำอำเภอ ทำให้การติดต่อประสานงานเป็นไปด้วยความรวดเร็ว ทันเวลา</li> <li>14. มีส่งเสริมการเปิดเผยข้อมูลข่าวสารให้กับประชาชนทั่วไปให้ประชาชนได้รับข้อมูลข่าวสารอย่างเพียงพอและทั่วถึง โดยมีการจัดตั้งศูนย์ข้อมูลข่าวสาร และเปิดบริการ Internet ตำบล</li> <li>15. มีบุคลากรเพียงพอแก่การปฏิบัติงาน</li> <li>16. บุคลากรเป็นผู้มีความรู้ความสามารถในการปฏิบัติงานในระดับหนึ่ง และได้รับการสนับสนุนงบประมาณในการอบรม ศึกษาในระดับปริญญาตรี ปริญญาโทและในหลักสูตรที่เกี่ยวข้องกับการปฏิบัติงาน</li> </ol>	<ol style="list-style-type: none"> <li>1. มีการขยายตัว ชุมชน ภาคธุรกิจ ภาครัฐ รัฐวิสาหกิจ จากตัวเมือง พิษณุโลกสู่ชนเมืองส่งผลให้อัตราความเจริญเติบโตทางเศรษฐกิจสูง</li> <li>2. มีการถ่ายโอนภารกิจต่าง ๆ ให้ อบต. ดำเนินการ</li> <li>3. ได้รับการสนับสนุน ส่งเสริม จากรัฐบาลในการบริหารงาน</li> <li>4. มีการกำหนดอำนาจหน้าที่ขององค์กรปกครองส่วนท้องถิ่นไว้ในรัฐธรรมนูญแห่งราชอาณาจักรไทย ปี พ.ศ. 2550</li> <li>5. มีพระราชบัญญัติกำหนดแผนและขั้นตอนกระจายอำนาจ ให้แก่องค์กรปกครองส่วนท้องถิ่น พ.ศ.2542</li> <li>6. มี พ.ร.บ.สภาตำบลและองค์การบริหารส่วนตำบลที่กำหนดอำนาจหน้าที่ไว้อย่างชัดเจน</li> <li>7. มีมาตรฐานการบริการสาธารณะ 48 ด้าน กำหนดอำนาจหน้าที่ให้ อบต. จัดบริการสาธารณะได้อย่างครอบคลุมและทั่วถึง</li> <li>8. มีกฎหมายอื่น ๆ อีกหลายฉบับได้กำหนดให้ผู้บริหารของ อบต. เป็นเจ้าพนักงานที่มีอำนาจหน้าที่ตามกฎหมายนั้นๆ เช่น พ.ร.บ.ควบคุมอาคาร พ.ร.บ.การสาธารณสุขฯ พ.ร.บ.สิ่งแวดล้อม พ.ร.บ.รักษาความสะอาด พ.ร.บ.คุ้มครองผู้บริโภค เป็นต้น</li> <li>9. ได้รับการส่งเสริมจากหน่วยงานระดับอำเภอ จังหวัด</li> <li>10. นักการเมืองท้องถิ่นมีความสัมพันธ์ใกล้ชิดกับนักการเมืองระดับชาติ</li> <li>11. เป็นเส้นทางผ่านเข้าสู่แหล่งท่องเที่ยวเขื่อนแควน้อยบำรุงแดน</li> </ol>

จุดอ่อน	อุปสรรค
<p>17. มีการพัฒนาบุคลากรของ อบต. โดยการฝึกอบรม สัมมนา ส่งเสริมให้บุคลากรได้รับการศึกษาในระดับที่สูงขึ้น</p> <p>18. มีมาตรฐานคุณธรรมและจริยธรรม การปฏิบัติงานโดยยึดหลักธรรมาภิบาล</p> <p>19. เจ้าหน้าที่ปฏิบัติหน้าที่ราชการโดยยึดถือระเบียบกฎหมายและ ข้อบัญญัติ เป็นกรอบในการบริหารงาน ก่อให้เกิดผลสัมฤทธิ์ต่อภารกิจและอำนาจหน้าที่</p> <p>20. ในองค์กรมีค่านิยมสูงสุดร่วมกันภายในองค์กร เช่น มีจิตสำนึกและจรรยาบรรณที่ดีในการปฏิบัติงาน</p> <p>21. อบต.ทำงาน มีแผนยุทธศาสตร์การพัฒนา ซึ่งสอดคล้องกับแผนยุทธศาสตร์อำเภอ จังหวัด และยุทธศาสตร์ชาติ</p>	
<b>- การวิเคราะห์ Swot ขององค์การบริหารส่วนตำบลท่างาม</b>	
จุดอ่อน	อุปสรรค
<p>1. สภาพพื้นที่บางแห่ง ไม่เอื้ออำนวยในการบริหารงานด้านสาธารณสุขปศุสัตว์ สาธารณูปการ ด้านโครงสร้างพื้นฐาน</p> <p>2. บุคลากรยังขาดความรู้ ความเข้าใจเกี่ยวกับภารกิจ (ใหม่) ที่รับถ่ายโอนจากหน่วยงานอื่น</p> <p>3. ประชาชนบางส่วนยังขาดความรู้ เกี่ยวกับอำนาจหน้าที่ขององค์กรปกครองส่วนท้องถิ่น ประชาชนบางส่วนยังมีทัศนคติในด้านลบต่อการบริหารงานของ อบต.</p> <p>4. การพัฒนาด้านโครงสร้างพื้นฐานยังไม่เพียงพอและทั่วถึง เนื่องจากใช้งบประมาณจำนวนมาก</p> <p>6. การพัฒนาด้านคุณภาพชีวิตยังไม่เพียงพอ ทั่วถึงและยังไม่มีความมาตรฐาน</p> <p>7. ทรัพยากรธรรมชาติและสิ่งแวดล้อมขาดการดูแลเอาใจใส่</p> <p>8. ประชาชนมีรายได้น้อยไม่เพียงพอการใช้จ่ายในชีวิตประจำวัน</p> <p>9. อบต. ขาดวัสดุอุปกรณ์ที่จำเป็นในการปฏิบัติงาน</p> <p>10. การกำหนดยุทธศาสตร์แผนงานโครงการมีการค้นหาปัญหา การจัดลำดับความสำคัญของปัญหา ยังไม่มีประสิทธิภาพ ทำให้การจัดสรรงบประมาณในการแก้ไขปัญหาไม่ตรงกับปัญหาและความต้องการที่แท้จริงของประชาชนส่วนใหญ่</p> <p>11. แผนงานโครงการมีการจัดสรรงบประมาณในการดำเนินโครงการต่างๆ ไม่มีประสิทธิภาพเนื่องจากไม่มีการจัดลำดับแผนงานโครงการที่มีความจำเป็นเร่งด่วน</p> <p>12. อบต. ยังไม่ได้จัดทำแผนที่ภาษีและทะเบียนทรัพย์สิน</p> <p>13. ประชาชนมีการใช้เทคโนโลยีในทางที่ผิด เช่น เด็กติดเกมส์ ทำให้เกิดปัญหาครอบครัว และเกิดการเลียนแบบในทางที่ผิด</p> <p>14. ครอบครัวแตกแยก ขาดความอบอุ่น ส่งผลให้เกิดความวุ่นวายในสังคม อาจเกิด ปัญหาอาชญากรรมและยาเสพติด</p>	<p>1. สถานการณ์ทางการเมือง เศรษฐกิจ ในระดับประเทศส่งผลต่อการพัฒนาท้องถิ่น ไม่มีเสถียรภาพทางการเมือง มีการเปลี่ยนแปลงผู้บริหารบ่อย ทำให้การบริหารงานไม่ต่อเนื่อง ทำให้เกิดผลกระทบต่อองค์กรปกครองส่วนท้องถิ่น</p> <p>2. ได้รับการจัดสรรงบประมาณไม่เพียงพอ ตาม พ.ร.บ.การกำหนดแผนและขั้นตอนการกระจายอำนาจให้แก่องค์กรปกครองส่วนท้องถิ่น ทำให้ไม่สามารถนำงบประมาณมาบริหารงานได้อย่างเพียงพอและทั่วถึง</p> <p>3. การถ่ายโอนภารกิจยังไม่สมบูรณ์ เนื่องจากบางหน่วยงานยังไม่ยอมถ่ายโอนภารกิจให้ทั้งหมด ทำให้ อบต. ต้องขออนุญาตในการเข้าไปดำเนินการในพื้นที่</p> <p>4. ต้นทุนการผลิตสูงจากปัจจัยต่าง เช่น น้ำมันแพง ปุ๋ยเคมี ยาปราบ ศัตรูพืชราคาสูง</p> <p>5. ค่านิยมจากภายนอก หรือต่างชาติ เข้ามาในชุมชน เช่น การแต่งกาย กิริยามารยาท ทำให้เกิดการเลียนแบบในทางที่ผิด</p>

จุดอ่อน	อุปสรรค
15. วัฒนธรรมที่เคยปฏิบัติมา ไม่มีการสืบทอด 16. ประชาชนบางกลุ่มไม่รู้จักใช้ประโยชน์ในการเรียนรู้โลกภายนอก 17. มีแม่น้ำไหลผ่านกลางตำบลทำให้หมู่บ้านแยกเป็นสองฝั่ง 18. มีพื้นที่บางส่วนอยู่ในเขตเทศบาล	

จากการวิเคราะห์ SWOT พบว่า

**\* ปัจจัยภายใน** คือ

**จุดแข็ง** เป็นปัจจัยด้านบวก จากตารางจะเห็นได้ว่า องค์กรมีจุดแข็งที่สามารถดำเนินการให้เป็นไปด้วยความมีประสิทธิภาพและประสิทธิผล เพราะมีศักยภาพที่ดี สมดุล เอื้ออำนวยต่อการบริหารงาน

**จุดอ่อน** เป็นปัจจัยด้านลบ เช่น สภาพพื้นที่บางแห่ง ไม่เอื้ออำนวยในการบริหารงานด้านสาธารณูปโภค สาธารณูปการ ด้านโครงสร้างพื้นฐาน และบุคลากรยังขาดความรู้ ความเข้าใจเกี่ยวกับภารกิจ (ใหม่) ที่รับถ่ายโอน จากหน่วยงานอื่น ประชาชนบางส่วนยังขาดความรู้เกี่ยวกับอำนาจหน้าที่ขององค์กรปกครองส่วนท้องถิ่น ประชาชนบางส่วนไม่สนใจในการมีส่วนร่วม ขาดความรู้ เกี่ยวกับอำนาจหน้าที่ขององค์กรปกครองส่วนท้องถิ่น ประชาชนบางส่วนยังมีทัศนคติในด้านลบ ต่อการบริหารงานของ อบต. จึงสามารถแก้ไขได้ยากเพราะเป็นความเชื่อส่วนบุคคล ซึ่งจุดอ่อนดังกล่าวสามารถพัฒนาให้มา **เป็นจุดแข็ง** ได้โดยการอาศัยระยะเวลา ใช้กลยุทธ์และ ยุทธศาสตร์ในการดำเนินงาน

**\*\* ปัจจัยภายนอก** คือ

**โอกาส** เป็นปัจจัยภายนอกในด้าน บวก ที่ช่วยผลักดัน ส่งเสริมในการบริหารงาน ของ อบต. มีการขยายตัว ชุมชน ภาคธุรกิจ ภาครัฐ รัฐวิสาหกิจ จากตัวเมืองพิษณุโลก สู่อำเภอเมืองส่งผลให้อัตราความเจริญเติบโตทางเศรษฐกิจสูงได้รับการจัดสรรงบประมาณอย่างเพียงพอ อบต. ดำเนินการได้รับการสนับสนุน ส่งเสริม จากรัฐบาลในการบริหารงาน ฯลฯ

**อุปสรรค** เป็นปัจจัยภายนอกในด้านลบ ซึ่งองค์กรไม่สามารถแก้ไข หรือ ควบคุมได้ สถานการณ์ทางการเมือง เศรษฐกิจ ในระดับประเทศ ส่งผลกระทบต่อพัฒนาท้องถิ่น ข้อจำกัดของ พ.ร.บ. กฎหมาย ระเบียบต่าง ๆ ไม่เอื้ออำนวยต่อการดำเนินงานของ อบต. การถ่ายโอนภารกิจยังไม่สมบูรณ์ เนื่องจากบางหน่วยงานยังไม่ยอมถ่ายโอนภารกิจให้ทั้งหมด ทำให้ อบต. ต้องขออนุญาตในการเข้าไปดำเนินการในพื้นที่ การจัดสรรงบประมาณของรัฐบาลยังไม่เป็นไปตามกฎหมาย

3.2 การประเมินสถานการณ์สภาพแวดล้อมภายนอกที่เกี่ยวข้อง

### 3.2.1) การเปลี่ยนแปลงในประเทศที่จะส่งผลกระทบต่อ อบต.

- รัฐธรรมนูญฉบับใหม่จะส่งผลกระทบต่อองค์กรปกครองส่วนท้องถิ่นอย่างไร
- แนวโน้มการยกฐานะจาก อบต. เป็นเทศบาลทั่วประเทศ
- แนวโน้มการควบรวมองค์กรปกครองส่วนท้องถิ่นที่มีพื้นที่ในตำบลเดียวกันให้มีองค์กรเดียว
- การเพิ่มขึ้นหรือลดลงของการจัดสรรเงินงบประมาณให้ อบต.

### 3.2.2) การเปลี่ยนแปลงในระดับภูมิภาคที่จะส่งผลกระทบต่อ อบต.

AEC หรือ Asean Economics Community คือการรวมตัวของชาติในอาเซียน 10 ประเทศ โดยมี ไทยพม่า ลาว เวียดนาม มาเลเซีย สิงคโปร์ อินโดนีเซีย ฟิลิปปินส์ กัมพูชา บรูไน เพื่อที่จะให้มีผลประโยชน์ทางเศรษฐกิจร่วมกัน จะมีรูปแบบคล้ายๆ กลุ่ม Euro Zone นั้นเอง จะทำให้มีผลประโยชน์อำนาจต่อรองต่างๆ กับคู่ค้าได้มากขึ้น และการนำเข้าส่งออกของชาติในอาเซียนก็จะเสรี ยกเว้นสินค้าบางชนิดที่แต่ละประเทศอาจจะขอไว้ไม่ลดภาษีนำเข้า (เรียกว่าสินค้าอ่อนไหว)

Aseanจะรวมตัวเป็น ประชาคมเศรษฐกิจอาเซียนและมีผลเป็นรูปธรรม ณ วันที่ 31 ธันวาคม 2558 ณ วันนั้นจะ ทำให้ภูมิภาคนี้เปลี่ยนแปลงไปอย่างมากโดย AEC Blueprint (แบบพิมพ์เขียว) หรือแนวทางที่จะให้ AEC เป็นไปคือ

1. การเป็นตลาดและฐานการผลิตเดียวกัน
2. การเป็นภูมิภาคที่มีขีดความสามารถในการแข่งขันสูง
3. การเป็นภูมิภาคที่มีการพัฒนาทางเศรษฐกิจที่เท่าเทียมกัน
4. การเป็นภูมิภาคที่มีการบูรณาการเข้ากับเศรษฐกิจโลก

จากการที่องค์การบริหารส่วนตำบลศรีค้ำได้กำหนดยุทธศาสตร์การพัฒนา ไว้จำนวน 8 ยุทธศาสตร์ ดังนั้น จึง วิเคราะห์การเปลี่ยนแปลงในระดับภูมิภาค หรือ การเข้าสู่ AEC ที่จะส่งผลกระทบต่อองค์การบริหารส่วนตำบลศรีค้ำ ใน ยุทธศาสตร์ต่างๆ ดังนี้

### 1. ยุทธศาสตร์การพัฒนาด้านโครงสร้างพื้นฐาน

การเข้าสู่ประชาคมเศรษฐกิจอาเซียน (AEC) ของไทย ทำให้องค์กรปกครองส่วนท้องถิ่นโดยเฉพาะอย่างยิ่งองค์การบริหารส่วนตำบลศรีค้ำ ต้องให้ความสำคัญกับการพัฒนาโครงสร้างพื้นฐานเพื่อรองรับการหลั่งไหลเข้ามาของ ประชากรประเทศเพื่อนบ้านไม่ว่าจะเข้ามาในฐานะนักท่องเที่ยว คนทำงาน หรือการอื่นใด การพัฒนาโครงสร้างพื้นฐานที่สำคัญ เช่น ถนน ป้ายจราจรที่มีภาษาอังกฤษและภาษาต่างประเทศที่จำเป็น เป็นต้น

### 2. ยุทธศาสตร์การพัฒนาด้านสังคมและส่งเสริมคุณภาพชีวิต

ปัญหาสังคมจะรุนแรงถ้าไม่ได้รับการวางแผนที่ดี เนื่องจากจะมีขยะจำนวนมากมากขึ้นปัญหาการแบ่ง ชนชั้น ถ้าคนไทยทำงานกับคนต่างชาติที่ต่ำกว่า อาจมีการแบ่งชนชั้นกันได้จะมีชุมชนสลัมเกิดขึ้น และอาจมี พม่าทาวน ลาวทาวน กัมพูชาทาวน ปัญหาอาชญากรรมจะรุนแรง สถิติการก่ออาชญากรรมจะเพิ่มขึ้นอย่างมากจากชนชั้นที่มีปัญหา คนจะทำผิดกฎหมายมากขึ้นเนื่องจากไม่รู้กฎหมาย

### 3. ยุทธศาสตร์การพัฒนาด้านการจัดระเบียบชุมชนสังคมและความสงบเรียบร้อย

การเข้าสู่ประชาคมเศรษฐกิจอาเซียน (AEC) ของไทย ทำให้องค์กรปกครองส่วนท้องถิ่นโดยเฉพาะอย่างยิ่งองค์การบริหารส่วนตำบลศรีค้ำต้องให้ความสำคัญกับการจัดระเบียบชุมชนสังคมและความสงบเรียบร้อยมากขึ้น เนื่องจากกฎหมายและวัฒนธรรมของแต่ละชนชาติอาจมีความแตกต่างกัน ดังนั้น อาจมีการฝ่าฝืนกฎหมายจากชาว ต่างประเทศในไทยมากขึ้นทั้งโดยตั้งใจและความไม่รู้กฎหมาย อีกทั้ง อาจเกิดปัญหาอาชญากรรม ยาเสพติด เพิ่มขึ้นจากการหลั่งไหลของแรงงานต่างด้าวที่เข้ามาทำงานในไทยมากขึ้น

### 4. ยุทธศาสตร์การพัฒนาด้านการวางแผนการส่งเสริมการลงทุนพาณิชย์ยกรรมและการท่องเที่ยว

องค์การบริหารส่วนตำบลศรีค้ำ ต้องเร่งบูรณาการร่วมกับแหล่งท่องเที่ยวในพื้นที่ ไม่ว่าจะเป็น ไร่ ชาอุยฟง วัดถ้ำป่าอาชาทอง สวนดอกไม้ดาวจรัสแสง ไร้สตรอเบอรี่ รวมทั้งร่วมบูรณาการการทำงานกับโรงแรม ไร้ สอร์ท ที่พักในพื้นที่ เพื่อพัฒนาไปสู่ความยั่งยืนของแหล่งท่องเที่ยวดังกล่าว

### 5. ยุทธศาสตร์การพัฒนาด้านการบริหารจัดการและการอนุรักษ์ทรัพยากรธรรมชาติและสิ่งแวดล้อม

การบุกรุกพื้นที่ป่าอาจมีมากขึ้น ด้วยสาเหตุทั้งที่เกิดจากคนไทยและชาวต่างชาติ สาเหตุที่เกิดจากคน ไทยคือการเพิ่มขึ้นของจำนวนประชากรทำให้ที่ทำกินไม่เพียงพอต่อความต้องการ หรือการขายที่ดินให้นายทุนต่างชาติ แล้วไม่มีที่ทำกินจึงต้องไปเปิดป่าใหม่ ส่วนสาเหตุจากชาวต่างชาติ อาจมีนายทุนเข้ามาทำลายทรัพยากรธรรมชาติและ สิ่งแวดล้อม เช่น การตัดไม้เพื่อผลประโยชน์ทางเศรษฐกิจ การเข้าสัมปทานเหมืองแร่หรือทรัพยากรธรรมชาติที่สำคัญ อื่นๆ มลพิษจากข้อเสียข้ามแดน เช่น อาจมีขยะข้ามแดน



## 6. ยุทธศาสตร์การพัฒนาด้านการศึกษาศาสนาและวัฒนธรรม

### การศึกษา

ภาษาอังกฤษยังเป็นภาษาที่คนไทยมีความเชี่ยวชาญในการสื่อสารน้อยกว่าประเทศอื่นๆ ในอาเซียน ดังนั้น องค์การบริหารส่วนตำบลศรีค้ำ จึงได้เริ่มต้นสนับสนุน ส่งเสริมการนำครูชาวต่างชาติจากมูลนิธิกระจกเงาเข้ามาสอนภาษาอังกฤษโดยการให้อยู่กินกับชาวบ้าน โรงเรียนในพื้นที่ เพื่อนำร่องไปสู่โครงการอื่นๆ ในการเร่งรัดพัฒนาให้ประชาชนในพื้นที่มีทักษะในการสนทนาภาษาอังกฤษเพิ่มมากขึ้น

### ศาสนา

อาจเกิดความขัดแย้งในการเผยแพร่ศาสนาของชาวต่างชาติที่เดินทางเข้ามาในไทยมากขึ้น เช่น อาจมีการเผยแพร่ศาสนาคริสต์ ศาสนาอิสลาม อาจมีการกระทบกระทั่งกันระหว่างผู้นับถือศาสนาที่แตกต่างกัน เช่น ชาวคริสต์เถียนมาท่องเที่ยวในวัดที่เป็นแหล่งท่องเที่ยวและมีการลบลู่อย่างรู้เท่าไม่ถึงการณ์ เป็นต้น

### วัฒนธรรม

ประชาสังคมและวัฒนธรรมอาเซียน (ASEAN SOCIO-CULTURAL COMMUNITY) มีแผนปฏิบัติการด้านสังคมและวัฒนธรรมอาเซียนระบุในแผนปฏิบัติการเวียงจันทน์ที่สำคัญ คือ การพัฒนามนุษย์และการสร้างอัตลักษณ์อาเซียน ต้องสร้างความตระหนักรู้ถึงความแตกต่างในมรดกทางวัฒนธรรม เช่น มุสลิมมีอาหารที่เป็นข้อห้าม ตามธรรมเนียมบรูไนไม่มีการจับมือกับเพศตรงข้าม การใช้มือซ้ายในการส่งของหรือนามบัตรให้แก่ชาวมุสลิมถือเป็นสิ่งไม่สุภาพ เป็นต้น

## 7. ยุทธศาสตร์การพัฒนาด้านสาธารณสุข

ปัญหาด้านสาธารณสุขที่สำคัญคงหนีไม่พ้น โรคติดต่อที่สำคัญ ไม่ว่าจะเป็น โรคเอดส์ ไข้เลือดออก SARs ไข้หวัดนกและโรคอื่นๆ ที่มีผลมาจากการเคลื่อนย้ายแรงงานเข้ามาในไทย การค้ามนุษย์และการท่องเที่ยว มีความเสี่ยงต่อการปนเปื้อน การแพร่ระบาดของโรคศัตรูพืชและโรคระบาดสัตว์

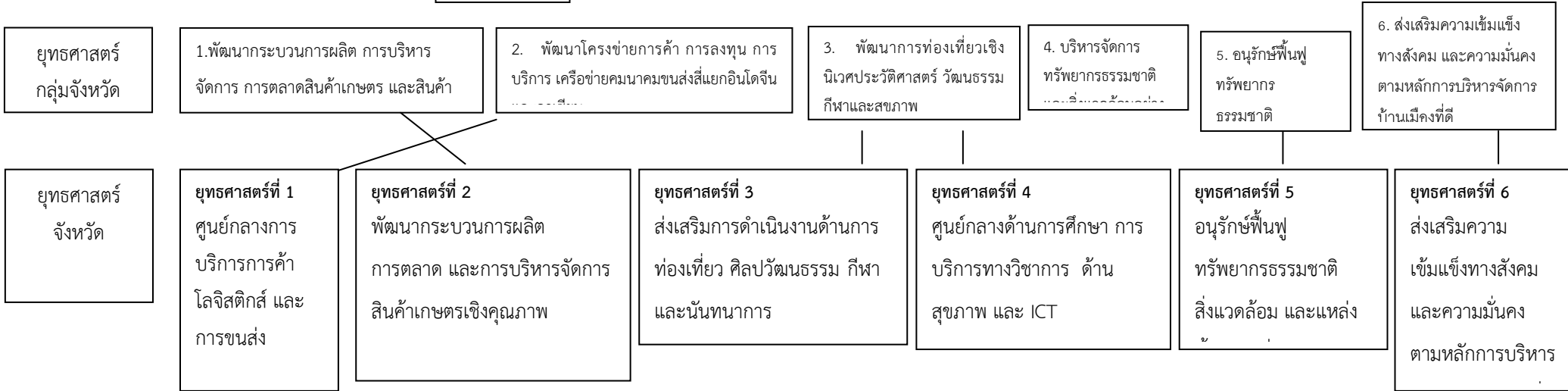
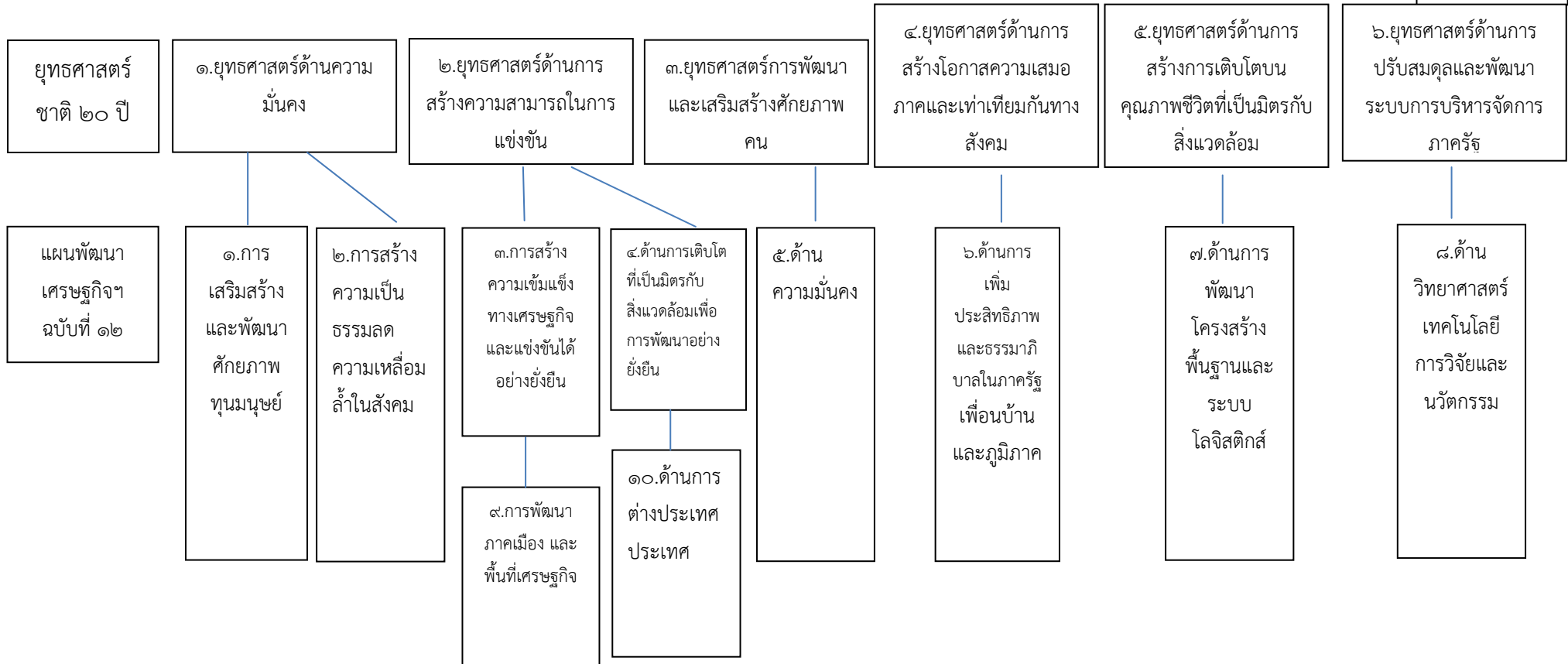
## 8. ยุทธศาสตร์การพัฒนาด้านการเมืองและการบริหาร

ด้านการเมืองในระดับชาติอาจยังความขัดแย้งด้านการเมืองระหว่างรัฐสมาชิกด้วยตนเอง รวมทั้งปัญหาการก่อการร้ายที่เป็นผลมาจากการเมือง ซึ่งประเทศใดประเทศหนึ่งไม่สามารถแก้ไขได้โดยลำพัง

การบริหารภาครัฐต้องเร่งรัดพัฒนาให้ตอบสนองการให้บริการ โดยเฉพาะอย่างยิ่งการให้บริการในด้านการอนุญาต อนุมัติ ต่างๆ ซึ่งต้องมีคู่มือภาษาอังกฤษ จีน เป็นต้น เพื่อสื่อสารกับชาวต่างชาติที่ต้องการทำนิติกรรมต่างๆ ซึ่งเกี่ยวกับรัฐ เช่น การเสียภาษีบำรุงท้องที่ การเสียภาษีป้าย เป็นต้น อีกทั้งเจ้าหน้าที่ภาครัฐจำเป็นต้องพัฒนาการใช้ภาษาอังกฤษให้อยู่ในระดับที่สื่อสารกับผู้ใช้บริการที่เป็นชาวต่างชาติ

### 3.3 ความเชื่อมโยงยุทธศาสตร์การพัฒนาจังหวัดกับยุทธศาสตร์การพัฒนาขององค์การบริหารส่วนตำบลท่างาม

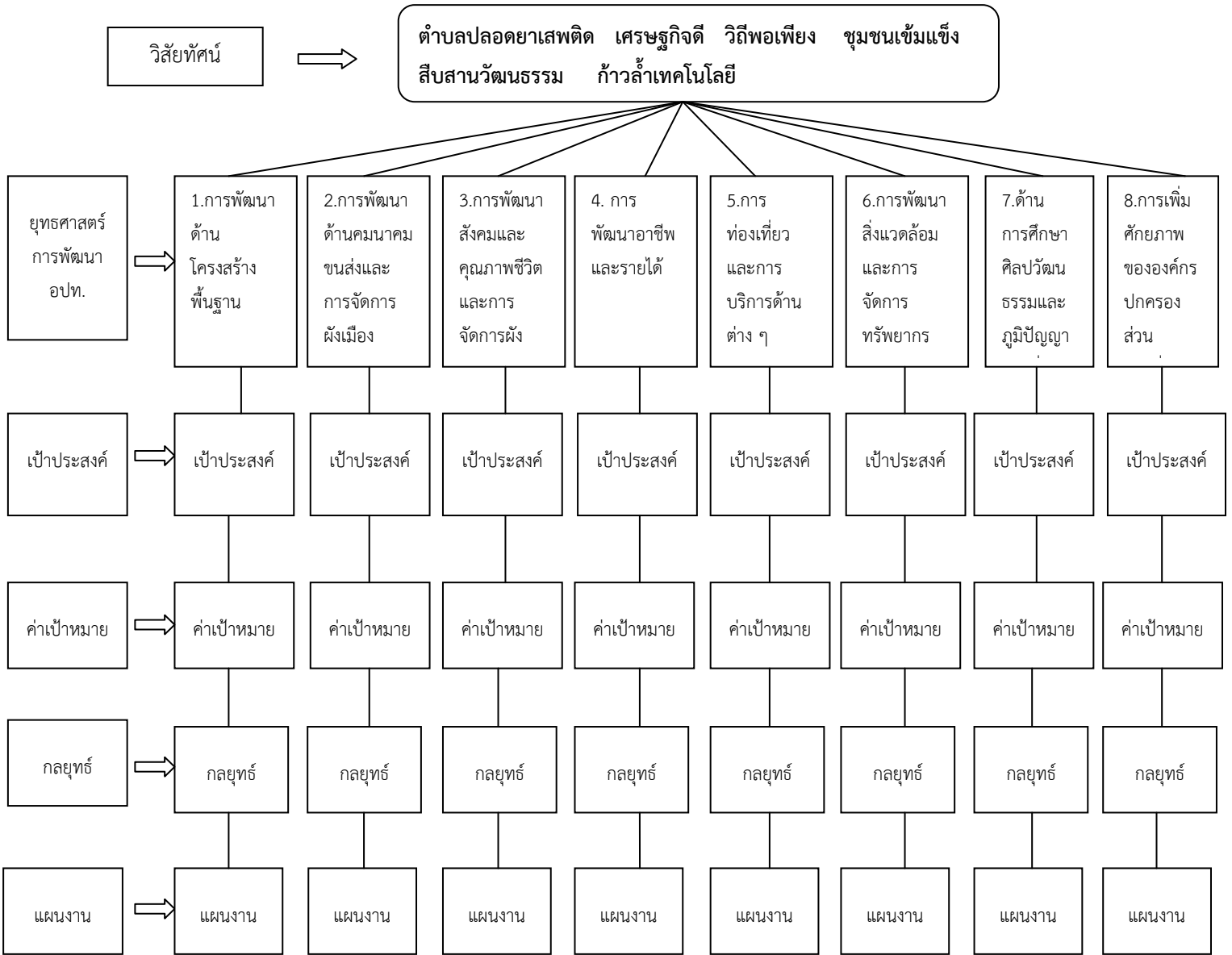
แบบ ยท.๐๑







๓.๔ แผนผังยุทธศาสตร์ (strategic map)



## 3.5 รายละเอียดยุทธศาสตร์

ความเชื่อมโยง กับยุทธศาสตร์ จังหวัด	ยุทธศาสตร์ อปท.ในเขต จังหวัดในเขต จ.พิษณุโลก	ยุทธศาสตร์ อปท.	เป้าประสงค์ ตามพันธกิจ	ตัวชี้วัดระดับ เป้าประสงค์ (ตัวชี้วัดรวม)	ค่าเป้าหมาย				กลยุทธ์/แนวทางการ พัฒนา	ตัวชี้วัด ระดับกลยุทธ์	ความก้าวหน้า ของเป้าหมาย	โครงการ/ กิจกรรม	หน่วยรับผิดชอบ	หน่วยสนับสนุน
					๖๑	๖๒	๖๓	๖๔						
ส่งเสริมความ เข้มแข็งทางสังคม และความมั่นคง ตามหลักบริหาร จัดการบ้านเมือง ที่ดี	พัฒนาโครงสร้าง พื้นฐาน การผัง เมือง ระบบขนส่ง มวลชนและ ระบบโลจิสติกส์ ให้เชื่อมโยงอย่าง เป็นระบบ	๑.การพัฒนา ด้านโครงสร้าง พื้นฐาน (ไฟฟ้า)	การส่งเสริมและ สนับสนุนการ ติดตั้งและขยาย เขตไฟฟ้าที่มี มาตรฐาน	-ติดตั้ง ซ่อมแซม ไฟฟ้ารายทางใน ต.ท่างาม  -ขยายเขตไฟฟ้า ให้ประชาชนที่ไม่ มีไฟฟ้าใช้	๑๓	๑๓	๑๓	๑๓	-ติดตั้ง ซ่อมแซมราย ทาง  -ขยายเขตไฟฟ้าภายใน ตำบล ท่างาม	-จำนวนไฟฟ้าราย ทางที่สามารถใช้ งานได้  -จำนวนหมู่บ้าน ที่มีไฟฟ้าใช้เพิ่ม มากขึ้น	ปีละ ๑๓ หมู่บ้าน  ปีละ ๑ หมู่บ้าน	-ติดตั้งและ ซ่อมแซมไฟฟ้า รายทางให้ สามารถใช้งานได้ ครบทั้ง ๑๓ หมู่บ้าน  -ขยายเขตไฟฟ้า ให้ประชาชนมี ไฟฟ้าใช้ จำนวน ๕ หมู่บ้าน	กองช่าง	สำนักงานปลัด
อนุรักษ์ฟื้นฟู ทรัพยากรธรรมชาติ สิ่งแวดล้อม และแหล่งน้ำ อย่างยั่งยืน		๑.การพัฒนา ด้านโครงสร้าง พื้นฐาน (ประปา)	การส่งเสริมและ สนับสนุนพัฒนา ระบบประปาและ ขยายเขตประปา ที่มีมาตรฐาน	การส่งเสริมและ สนับสนุนพัฒนา ระบบประปาและ ขยายเขตประปา	๓	๒	๑	๑	การส่งเสริมและ สนับสนุนพัฒนาระบบ ประปาและขยายเขต ประปา	-จำนวนหมู่บ้านมี น้ำเพื่อการ อุปโภค - บริโภค เพิ่มขึ้น	ปีละ ๑-๓ หมู่บ้าน	พัฒนาระบบ ประปาและขยาย เขตประปา จำนวน ๘ หมู่บ้าน	กองช่าง	สำนักงานปลัด
อนุรักษ์ฟื้นฟู ทรัพยากรธรรมชาติ สิ่งแวดล้อม และแหล่งน้ำ อย่างยั่งยืน		๑.การพัฒนา ด้านโครงสร้าง พื้นฐาน (วางระบายน้ำ)	ป้องกันการเกิด น้ำท่วมขังภายใน หมู่บ้านอย่างมี ประสิทธิภาพ	การก่อสร้าง ซ่อมแซม บำรุงรักษา รางระบายน้ำ ที่ลอดท่อที่เหลี่ยม ทางเท้า และ ศาลาที่พักริมทาง	๑	๑	-	-	การก่อสร้าง ราง ระบายน้ำ	จำนวนหมู่บ้านที่ ก่อสร้างราง ระบายน้ำเพิ่ม มากขึ้น	ปีละ ๑ หมู่บ้าน	ก่อสร้างราง ระบายน้ำ จำนวน ๒ หมู่บ้าน	กองช่าง	สำนักงานปลัด
ส่งเสริมความ เข้มแข็งทางสังคม และความมั่นคง ตามหลักบริหาร จัดการบ้านเมือง ที่ดี	พัฒนาโครงสร้าง พื้นฐาน การผัง เมือง ระบบขนส่ง มวลชนและ ระบบโลจิสติกส์ ให้เชื่อมโยงอย่าง เป็นระบบ	๑.การพัฒนา ด้านโครงสร้าง พื้นฐาน (ท่อกระจาย ข้าว/เสียดตาม สาย)	การก่อสร้าง ซ่อมแซมปรับปรุง และพัฒนาระบบ สาธารณูปโภค และ สาธารณูปการ อื่น ๆ อย่างมี มาตรฐาน	การก่อสร้างหอ กระจายข้าว ติดตั้งเสียดตาม สาย/ต่อเติม อาคาร เอนกประสงค์	๑	๑	๑	๑	การก่อสร้างหอ กระจายข้าว ติดตั้ง เสียดตามสาย/ต่อเติม อาคารเอนกประสงค์ ภายในตำบล ท่างาม	จำนวนหมู่บ้านที่ ก่อสร้างหอ กระจายข้าว ติดตั้งเสียดตาม สาย/ต่อเติม อาคาร เอนกประสงค์	ปีละ ๑ หมู่บ้าน	-ก่อสร้างหอ กระจายข้าว ติดตั้งเสียดตาม สาย จำนวน ๓ หมู่บ้าน -ต่อเติมอาคาร เอนกประสงค์ จำนวน ๑ หมู่บ้าน	กองช่าง	สำนักงานปลัด

ความเชื่อมโยง กับยุทธศาสตร์ จังหวัด	ยุทธศาสตร์ อปท.ในเขต จังหวัดในเขต จ.พิษณุโลก	ยุทธศาสตร์ อปท.	เป้าประสงค์ ตามพันธกิจ	ตัวชี้วัดระดับ เป้าประสงค์ (ตัวชี้วัดรวม)	ค่าเป้าหมาย				กลยุทธ์/แนว ทางการพัฒนา	ตัวชี้วัด ระดับกลยุทธ์	ความก้าวหน้า ของเป้าหมาย	โครงการ/ กิจกรรม	หน่วยรับผิดชอบ	หน่วยสนับสนุน
					๖๑	๖๒	๖๓	๖๔						
ศูนย์กลางการ บริการการค้า โลจิสติกส์ และ การขนส่ง	พัฒนาโครงสร้าง พื้นฐาน การผัง เมือง ระบบขนส่ง มวลชนและ ระบบโลจิสติกส์ ให้เชื่อมโยงอย่าง เป็นระบบ	๒.การพัฒนาด้าน คมนาคมขนส่ง และการจัดการ ผังเมือง	สร้างและ ซ่อมแซมเส้นทาง คมนาคมและ ขนส่งให้ได้ มาตรฐาน	มีเส้นทาง คมนาคมที่เป็น มาตรฐานเพิ่มขึ้น	๓	๕	๗	๑๗	พัฒนาเส้นทาง คมนาคมในหมู่บ้าน	เส้นทางคมนาคม ที่เพิ่มมากขึ้น	ปีละ ๑-๒ เส้นทาง	- ก่อสร้างเส้นทาง คมนาคม จำนวน ๒๖ เส้นทาง  - ซ่อมแซม เส้นทาง จำนวน ๖ เส้นทาง	กองช่าง	สำนักงานปลัด
			การส่งเสริมและ สนับสนุนพัฒนา ระบบการจัดการ ผังเมืองให้มี มาตรฐาน	พัฒนาระบบการ จัดการผังเมือง	๑	๑	๑	๑	การส่งเสริมและ สนับสนุนพัฒนา ระบบการจัดการ ผังเมือง	การส่งเสริมและ สนับสนุนพัฒนา ระบบการจัดการ ผังเมือง	ปีละ ๑ ครั้ง	การส่งเสริมและ สนับสนุนพัฒนา ระบบการจัดการ ผังเมือง จำนวน ๑ ครั้ง	กองช่าง	สำนักงานปลัด
			การรณรงค์ จัดกิจกรรมการ ป้องกัน การแก้ไข ปัญหาอุบัติเหตุ ทางถนน	พัฒนาระบบการ จัดการผังเมือง	๒	๒	๒	๒	การรณรงค์ จัดกิจกรรมการ ป้องกัน การแก้ไข ปัญหาอุบัติเหตุ การแก้ไขปัญหา อุบัติเหตุ และเพิ่ม ความปลอดภัยบน ท้องถนน	การรณรงค์ จัดกิจกรรมการ ป้องกัน การแก้ไข ปัญหาอุบัติเหตุ ทางถนน	ปีละ ๒ ครั้ง	- จัดกิจกรรมการ ป้องกัน การแก้ไข ปัญหาอุบัติเหตุ ทางถนน จำนวน ๑ ครั้ง  - อบรมให้ความรู้ เกี่ยวกับข้อชี้ ปลอดภัยเพิ่ม วินัยการจราจร	กองช่าง	สำนักงานปลัด

ความเชื่อมโยงกับยุทธศาสตร์จังหวัด	ยุทธศาสตร์อปท.ในเขตจังหวัดในเขตจ.พิษณุโลก	ยุทธศาสตร์อปท.	เป้าประสงค์ตามพันธกิจ	ตัวชี้วัดระดับเป้าประสงค์ (ตัวชี้วัดรวม)	ค่าเป้าหมาย				กลยุทธ์/แนวทางการพัฒนา	ตัวชี้วัดระดับกลยุทธ์	ความก้าวหน้าของเป้าหมาย	โครงการ/กิจกรรม	หน่วยรับผิดชอบ	หน่วยสนับสนุน
					๖๑	๖๒	๖๓	๖๔						
การส่งเสริมสนับสนุนการเป็นศูนย์กลางบริการสุขภาพเพื่อประชาชนที่สุขภาพแข็งแรงสมบูรณ์	การเสริมสร้างและพัฒนาคุณภาพชีวิตอย่างยั่งยืนและส่งเสริมการจัดการที่ดินที่ทำกินของประชาชนให้ถูกต้อง	๓.การพัฒนาคุณภาพชีวิตของประชาชน	การส่งเสริมและสนับสนุนให้มีบริการสาธารณสุขให้ทั่วถึงและเป็นมาตรฐาน	ประชาชนมีคุณภาพชีวิตที่ดี สามารถพึ่งพาตนเองได้ สุขภาพแข็งแรง	๑๓	๑๓	๑๓	๑๓	ส่งเสริมการดำเนินงานระบบหลักประกันสุขภาพและพัฒนาสาธารณสุขมูลฐาน	ส่งเสริมการดำเนินงานระบบหลักประกันสุขภาพและพัฒนาศาธารณสุขมูลฐานครบทุกหมู่บ้าน	ครบทั้ง ๑๓ หมู่บ้าน	-ส่งเสริมการดำเนินงานระบบหลักประกันสุขภาพพัฒนาสาธารณสุขมูลฐาน ครบทั้ง ๑๓ หมู่บ้าน	สำนักงานปลัด	สำนักงานปลัด
การส่งเสริมสนับสนุนการเป็นศูนย์กลางบริการสุขภาพเพื่อประชาชนที่สุขภาพแข็งแรงสมบูรณ์	การเสริมสร้างและพัฒนาคุณภาพชีวิตอย่างยั่งยืนและส่งเสริมการจัดการที่ดินที่ทำกินของประชาชนให้ถูกต้อง	๓.การพัฒนาคุณภาพชีวิตของประชาชน	การจัดกิจกรรมแก้ไขปัญหาความยากจน การป้องกันและแก้ไขปัญหายาเสพติดและปัญหาโรคระบาดต่าง ๆ	การส่งเสริมและสนับสนุนการจัดกิจกรรมเพื่อแก้ไขปัญหาความยากจน การป้องกันและแก้ไขปัญหายาเสพติดและปัญหาโรคระบาดต่าง ๆ	๔	๔	๔	๔	การส่งเสริมและสนับสนุนการจัดกิจกรรมโครงการเพื่อแก้ไขปัญหาความยากจน การป้องกันและแก้ไขปัญหายาเสพติดและปัญหาโรคระบาดต่าง ๆ	การส่งเสริมและสนับสนุนการจัดกิจกรรมโครงการเพื่อแก้ไขปัญหาความยากจน การป้องกันและแก้ไขปัญหายาเสพติดและปัญหาโรคระบาดต่าง ๆ	จำนวน ๑ ครั้ง	-กีฬานักเรียนสัมพันธ์ด้านสิ่งเสพติด (อุดหนุนร.ร.วัดเสนาสน์) จำนวน ๑ ครั้ง -อบรมผู้ประสานพลังแผ่นดิน (อุดหนุน อ.วัดโบสถ์) จำนวน ๑ ครั้ง -ป้องกันและแก้ไขปัญหายาเสพติด จำนวน ๑ ครั้ง -จัดหาวัคซีนเกี่ยวกับโรคพิษสุนัขบ้า จำนวน ๑ ครั้ง	สำนักงานปลัด	สำนักงานปลัด
(Healthy Province) (ย.๔)		๓.การพัฒนาคุณภาพชีวิตของประชาชน	การพัฒนาคุณภาพชีวิตเด็ก เยาวชน สตรี ผู้สูงอายุ คนพิการ ผู้ด้อยโอกาส ผู้ช่วยเหลือตนเองไม่ได้ และผู้ยากจน	การพัฒนาคุณภาพชีวิตเด็ก เยาวชน สตรี ผู้สูงอายุ คนพิการ ผู้ด้อยโอกาส ผู้ช่วยเหลือตนเองไม่ได้ และผู้ยากจน	๑	๑	๑	๑	การพัฒนาคุณภาพชีวิตเด็ก เยาวชน สตรี ผู้สูงอายุ คนพิการ ผู้ด้อยโอกาส ผู้ช่วยเหลือตนเองไม่ได้และผู้ยากจน	การพัฒนาคุณภาพชีวิตเด็ก เยาวชน ผู้สูงอายุ ผู้พิการ ผู้ติดเชื้อเอชไอวี	จำนวน ๑ ครั้ง	-จัดงานวันเด็ก, -สนับสนุนเบี้ยยังชีพให้กับผู้สูงอายุ ผู้พิการ และเบี้ยยังชีพเอดส์	สำนักงานปลัด	สำนักงานปลัด



ความเชื่อมโยงกับยุทธศาสตร์จังหวัด	ยุทธศาสตร์อปท.ในเขตจังหวัดในเขตจ.พิษณุโลก	ยุทธศาสตร์อปท.	เป้าประสงค์ตามพันธกิจ	ตัวชี้วัดระดับเป้าประสงค์ (ตัวชี้วัดรวม)	ค่าเป้าหมาย				กลยุทธ์/แนวทางการพัฒนา	ตัวชี้วัดระดับกลยุทธ์	ความก้าวหน้าของเป้าหมาย	โครงการ/กิจกรรม	หน่วยรับผิดชอบ	หน่วยสนับสนุน
					๖๑	๖๒	๖๓	๖๔						
การส่งเสริมสนับสนุนการเป็นศูนย์กลางบริการสุขภาพเพื่อให้ประชาชนที่สุขภาพแข็งแรงสมบูรณ์ (Healthy Province)	การเสริมสร้างและพัฒนาคุณภาพชีวิตอย่างยั่งยืนและการจัดการที่ดินที่ทำกินของประชาชนให้ถูกต้อง	๓.การพัฒนาคุณภาพชีวิตของประชาชน	เด็ก เยาวชน สตรี ผู้สูงอายุ คนพิการ ผู้ด้อยโอกาส ผู้ช่วยเหลือตนเองไม่ได้ และผู้ยากจน ได้รับการการพัฒนาคุณภาพชีวิต	การพัฒนาคุณภาพชีวิตเด็ก เยาวชน สตรี ผู้สูงอายุ คนพิการ ผู้ด้อยโอกาส ผู้ช่วยเหลือตนเองไม่ได้และผู้ยากจน	๑๓	๑๓	๑๓	๑๓	การพัฒนาคุณภาพชีวิตเด็ก เยาวชน สตรี ผู้สูงอายุคนพิการ ผู้ด้อยโอกาส ผู้ช่วยเหลือตนเองไม่ได้และผู้ยากจน	เด็ก เยาวชน สตรี ผู้สูงอายุ คนพิการ ผู้ด้อยโอกาส ผู้ช่วยเหลือตนเองไม่ได้และผู้ยากจน ได้รับการพัฒนาคุณภาพชีวิต	จำนวน ๑๓ หมู่บ้าน	- สนับสนุนเบี้ยยังชีพให้กับ ผู้สูงอายุ ผู้พิการ และผู้ป่วยเอดส์ครบทั้ง ๑๓ หมู่บ้าน	สำนักงานปลัด	สำนักงานปลัด
		๓.การพัฒนาคุณภาพชีวิตของประชาชน			๒	๒	๒	๒	การพัฒนาคุณภาพชีวิตเด็ก เยาวชน สตรี ผู้สูงอายุคนพิการ ผู้ด้อยโอกาส ผู้ช่วยเหลือตนเองไม่ได้และผู้ยากจน	ปรับสภาพแวดล้อมที่อยู่อาศัยให้กับผู้พิการในพื้นที่ตำบลท่างาม	จำนวน ๒ ราย	-ปรับสภาพแวดล้อมที่อยู่อาศัยให้กับผู้พิการในพื้นที่ตำบลท่างาม จำนวน ๒ ราย	สำนักงานปลัด	สำนักงานปลัด
การพัฒนาการบริหารจัดการองค์กร และส่งเสริมการบูรณาการการทำงานร่วมกัน	การส่งเสริมความเข้มแข็งของประชาชนตามปรัชญาเศรษฐกิจพอเพียง และส่งเสริมการสร้างเครือข่าย	๓.การพัฒนาคุณภาพชีวิตของประชาชน	ประชาชนได้รับความรู้และการพัฒนาศักยภาพในด้านต่าง ๆ	การอบรมสัมมนา การจัดกิจกรรม โครงการด้านคุณธรรม เพื่อพัฒนาจิตใจและศักยภาพของประชาชน	๖	๖	๖	๖	การส่งเสริมและสนับสนุนการอบรมสัมมนา การจัดกิจกรรมโครงการด้านคุณธรรม เพื่อพัฒนาจิตใจและศักยภาพของประชาชน	ประชาชนได้รับความรู้และการพัฒนาศักยภาพในด้านต่าง ๆ	จำนวน ๖ ครั้ง	-ทัศนศึกษาดูงานเพื่อเพิ่มศักยภาพให้กับประชาชน -อบรมสร้างความเข้มแข็งให้ชุมชนในการจัดทำแผนชุมชน -ส่งเสริมและสนับสนุนเกี่ยวกับระเบียบและกฎหมาย -อบรมให้ความรู้ค่าธรรมะด้านยาเสพติด -อบรมให้ความรู้เศรษฐกิจพอเพียง จำนวน ๑ ครั้ง	สำนักงานปลัด	สำนักงานปลัด

ความเชื่อมโยงกับยุทธศาสตร์จังหวัด	ยุทธศาสตร์อปท.ในเขตจังหวัดในเขตจ.พิษณุโลก	ยุทธศาสตร์อปท.	เป้าประสงค์ตามพันธกิจ	ตัวชี้วัดระดับเป้าประสงค์ (ตัวชี้วัดรวม)	ค่าเป้าหมาย				กลยุทธ์/แนวทางการพัฒนา	ตัวชี้วัดระดับกลยุทธ์	ความก้าวหน้าของเป้าหมาย	โครงการ/กิจกรรม	หน่วยรับผิดชอบ	หน่วยสนับสนุน
					๖๑	๖๒	๖๓	๖๔						
เสริมสร้างพลังสังคมทุกรูปแบบ สร้างภูมิคุ้มกันและติดต่ออาวุธทางปัญญาให้กับชุมชนเพื่อลดความเหลื่อมล้ำและสร้างความเข้มแข็งให้กับสังคม	การพัฒนาการบริหารจัดการองค์กร และส่งเสริมการบูรณาการการทำงานร่วมกัน	๓.การพัฒนาคุณภาพชีวิตของประชาชน	ประชาชนมีความรู้ความเข้าใจในบทบาทหน้าที่ของพลเมืองและมีส่วนร่วมทางการเมืองทุกรูปแบบ	ประชาชนมีความรู้ความเข้าใจในบทบาทหน้าที่ของพลเมืองและมีส่วนร่วมทางการเมืองทุกรูปแบบ	๓	๓	๓	๓	การส่งเสริมและสนับสนุนให้ประชาชนมีความรู้ความเข้าใจในบทบาทหน้าที่ของพลเมืองและมีส่วนร่วมทางการเมืองทุกรูปแบบ	ประชาชนมีความรู้ความเข้าใจในบทบาทหน้าที่ของพลเมืองและมีส่วนร่วมทางการเมืองทุกรูปแบบครบทุกหมู่บ้าน	จำนวน ๓ ครั้ง	-ส่งเสริมการมีส่วนร่วมให้ประชาชนมีความรู้ความเข้าใจในบทบาทหน้าที่ของพลเมืองและมีส่วนร่วมทางการเมืองทุกรูปแบบ จำนวน ๑ ครั้ง -การจัดทำประชาคมและแผนพัฒนาหมู่บ้าน จำนวน ๑ ครั้ง -ฝึกอบรมลูกเสือชาวบ้าน จำนวน ๑ ครั้ง	สำนักงานปลัด	สำนักงานปลัด
การส่งเสริมปัจจัยสนับสนุนการกีฬา	การบริหารจัดการการท่องเที่ยวให้ได้มาตรฐานสากล และส่งเสริมสนับสนุนกีฬานันทนาการ	๓.การพัฒนาคุณภาพชีวิตของประชาชน	ประชาชนได้รับการพัฒนาด้านกีฬาต่าง ๆ ให้มีมาตรฐาน	ศูนย์กีฬาประจำตำบลและลานกีฬา การพัฒนาด้านกีฬาต่าง ๆ มีจำนวนเพิ่มขึ้น	๖	๖	๖	๖	การส่งเสริมและสนับสนุนการจัดตั้งศูนย์กีฬาประจำตำบลและลานกีฬา การพัฒนาด้านกีฬาต่าง ๆ	ประชาชนได้รับการพัฒนาด้านกีฬาด้านต่าง ๆ ให้มีมาตรฐาน	จำนวน ๖ ครั้ง	- อดหนุนโครงการกีฬาสามสัมพันธ์วัดโบสถ์ จำนวน ๑ ครั้ง - แข่งขันกีฬาดำบลต่างาม จำนวน ๑ ครั้ง - ส่งนักกีฬาเข้าร่วมการแข่งขัน จำนวน ๓ ครั้ง - สนับสนุนอุปกรณ์กีฬาประจำหมู่บ้าน จำนวน ๑ ครั้ง	สำนักงานปลัด	สำนักงานปลัด

ความเชื่อมโยงกับยุทธศาสตร์จังหวัด	ยุทธศาสตร์ อปท. ในเขตจังหวัดในเขต จ.พิษณุโลก	ยุทธศาสตร์ อปท.	เป้าประสงค์ตามพันธกิจ	ตัวชี้วัดระดับเป้าประสงค์ (ตัวชี้วัดรวม)	ค่าเป้าหมาย				กลยุทธ์/แนวทางการพัฒนา	ตัวชี้วัดระดับกลยุทธ์	ความก้าวหน้าของเป้าหมาย	โครงการ/กิจกรรม	หน่วยรับผิดชอบ	หน่วยสนับสนุน
					๖๑	๖๒	๖๓	๖๔						
เสริมสร้างความเข้มแข็งปลอดภัยในชีวิตและทรัพย์สิน	การเสริมสร้างและพัฒนาชีวิตอย่างยั่งยืน และส่งเสริมการจัดการที่ดินที่ทำกินของประชาชนให้ถูกต้อง	๓.การพัฒนาคุณภาพชีวิตของประชาชน	ประชาชนได้รับความปลอดภัยในชีวิตและทรัพย์สิน และการช่วยเหลือป้องกันและบรรเทาสาธารณภัยให้มีประสิทธิภาพ	ประชาชนได้รับความปลอดภัยในชีวิตและทรัพย์สิน และการช่วยเหลือป้องกันและบรรเทาสาธารณภัย	๓	๓	๓	๓	การส่งเสริมและสนับสนุนรักษาความสงบ ปลอดภัยในชีวิตและทรัพย์สิน และการช่วยเหลือ ป้องกันและบรรเทาสาธารณภัย	ประชาชนได้รับความปลอดภัยในชีวิตและทรัพย์สิน และการช่วยเหลือป้องกันและบรรเทาสาธารณภัยให้มีประสิทธิภาพ	จำนวน ๓ ครั้ง  จำนวน ๑๓ หมู่บ้าน	-สนับสนุนศูนย์ยุติธรรมชุมชน จำนวน ๑ ครั้ง -บรรเทาสาธารณภัยในพื้นที่ตำบลทำงาน -ฝึกอบรม/ทบทวนทัศนศึกษาดูงาน จำนวน ๑ ครั้ง -ซ้อมแผนป้องกันสาธารณภัย	สำนักงานปลัด	สำนักงานปลัด
ขับเคลื่อนแนวทางการปรัชญาเศรษฐกิจพอเพียงแก่หมู่บ้านอย่างทั่วถึง	การเสริมสร้างความเข้มแข็งของประชาชนตามปรัชญาเศรษฐกิจพอเพียง และส่งเสริมการสร้างเครือข่าย	๓.การพัฒนาคุณภาพชีวิตของประชาชน	ประชาชนมีความรู้เกี่ยวกับปรัชญาเศรษฐกิจพอเพียง	ประชาชนมีความรู้เกี่ยวกับปรัชญาเศรษฐกิจพอเพียง	๑	๑	๑	๑	การส่งเสริมและสนับสนุนการใช้หลักปรัชญาของเศรษฐกิจพอเพียง	ประชาชนมีความรู้เกี่ยวกับปรัชญาเศรษฐกิจพอเพียง	จำนวน ๑ ครั้ง	ส่งเสริมเกษตรกรทฤษฎีใหม่หลักปรัชญาเศรษฐกิจพอเพียง จำนวน ๑ ครั้ง	สำนักงานปลัด	สำนักงานปลัด
บริหารจัดการสินค้าเกษตรให้มีคุณภาพมาตรฐานปลอดภัยเชื่อมโยงการตลาดและการแปรรูป	การเสริมสร้างความเข้มแข็งของประชาชนตามปรัชญาเศรษฐกิจพอเพียง และส่งเสริมการสร้างเครือข่าย	๔.ด้านพัฒนาอาชีพและเพิ่มรายได้	ประชาชนมีความรู้ในการพัฒนาอาชีพผลิตภัณฑ์และบรรจุภัณฑ์	ประชาชนมีความรู้ในการพัฒนาอาชีพผลิตภัณฑ์และบรรจุภัณฑ์	๓	๓	๓	๓	การส่งเสริมและสนับสนุนให้มีการอบรมให้ความรู้กับประชาชนในการพัฒนาอาชีพผลิตภัณฑ์และบรรจุภัณฑ์	ประชาชนมีความรู้ในการพัฒนาอาชีพผลิตภัณฑ์และบรรจุภัณฑ์	จำนวน ๓ ครั้ง	-ฝึกอบรมการพัฒนาอาชีพให้กับประชาชน จำนวน ๑ ครั้ง -สนับสนุนการพัฒนาการเกษตรภายในพื้นที่โครงการพัฒนาระบบบริหารจัดการน้ำ จำนวน ๑ ครั้ง -การยกระดับการปลูกข้าวพันธุ์ดี จำนวน ๑ ครั้ง	สำนักงานปลัด	สำนักงานปลัด

ความเชื่อมโยง กับยุทธศาสตร์ จังหวัด	ยุทธศาสตร์ อปท.ในเขต จังหวัดในเขต จ.พิษณุโลก	ยุทธศาสตร์ อปท.	เป้าประสงค์ ตามพันธกิจ	ตัวชี้วัดระดับ เป้าประสงค์ (ตัวชี้วัดรวม)	ค่าเป้าหมาย				กลยุทธ์/ แนวทางการ พัฒนา	ตัวชี้วัด ระดับกลยุทธ์	ความก้าวหน้า ของเป้าหมาย	โครงการ/กิจกรรม	หน่วย รับผิดชอบ	หน่วยสนับสนุน
					๖๑	๖๒	๖๓	๖๔						
บริหารจัดการ สินค้าเกษตรให้มี คุณภาพ มาตรฐาน ปลอดภัย เชื่อมโยง การตลาดและ การแปรรูป	การเสริมสร้าง และพัฒนา คุณภาพชีวิต อย่างยั่งยืน และ ส่งเสริมการ จัดการที่ดินที่ทำ กินของประชาชน ให้ถูกต้อง	๔.ด้านพัฒนา อาชีพและเพิ่ม รายได้	พัฒนาสินค้าทาง การเกษตรและ การแปรรูปสินค้า การเกษตร และ อื่น ๆ ให้มี ประสิทธิภาพ	สินค้าทาง การเกษตร ได้รับ การแปรรูปอย่าง มีประสิทธิภาพ	๒	๑	๑	๑	การส่งเสริมและ สนับสนุนพัฒนา สินค้าทาง การเกษตรและ การแปรรูปสินค้า การเกษตร และ อื่น ๆ	ก่อสร้างลานตาก ผลผลิตทางการเกษตร ให้มีประสิทธิภาพ และจำหน่ายได้ใน ราคาที่สูงขึ้น	ปีละ ๑ - ๒ แห่ง	-ก่อสร้างลานตาก ผลผลิตในพื้นที่ตำบล ท่างาม จำนวน ๖ แห่ง	สำนักงานปลัด	สำนักงานปลัด
		๔.ด้านพัฒนา อาชีพและเพิ่ม รายได้			-	๑	-	-		ก่อสร้างโรงฆ่าสัตว์เพื่อ แปรรูปเนื้อสัตว์ และ สนับสนุนให้ประชาชน มีรายได้ที่เพิ่มขึ้น	จำนวน ๑ แห่ง	-ก่อสร้างโรงฆ่าสัตว์ มาตรฐาน จำนวน ๑ แห่ง	สำนักงานปลัด	สำนักงานปลัด
		๔.ด้านพัฒนา อาชีพและเพิ่ม รายได้			๑	๑	๑	๑		สนับสนุนการผลิต เมล็ดพันธุ์ข้าวพันธุ์ดี	จำนวน ๑ ครั้ง	-สนับสนุนการผลิต เมล็ดพันธุ์ข้าวพันธุ์ดี จำนวน ๑ ครั้ง	สำนักงานปลัด	สำนักงานปลัด
ส่งเสริม สนับสนุนการ เป็นศูนย์กลาง ด้านการศึกษา การบริการทาง วิชาการและ ICT	การเสริมสร้าง และพัฒนา คุณภาพชีวิต อย่างยั่งยืน และ ส่งเสริมการ จัดการที่ดินที่ทำ กินของประชาชน ให้ถูกต้อง	๔.ด้านพัฒนา อาชีพและเพิ่ม รายได้	การส่งเสริม อาชีพและแก้ไข ปัญหาการ ว่างงานให้กับ ประชาชนใน พื้นที่ในตำบล ท่างาม	ประชาชนได้รับ การส่งเสริม อาชีพและแก้ไข ปัญหาการ ว่างงาน	๗	๗	๗	๗	การพัฒนาส่งเสริม อาชีพและแก้ไข ปัญหาการว่างงาน	ประชาชนได้รับการ ส่งเสริมอาชีพและ แก้ไขปัญหาการ ว่างงาน ทำให้มีรายได้ เพิ่มขึ้น	จำนวน ๖ ครั้ง	-ส่งเสริมอาชีพและ แก้ไขปัญหาการ ว่างงาน จำนวน ๑ ครั้ง -สนับสนุนการเลี้ยง สัตว์ จำนวน ๑ ครั้ง -ส่งเสริมให้นักเรียนมี งานทำในช่วงปิดภาค เรียน จำนวน ๑ ครั้ง -การกระจายพันธุ์ การ ป้องกันและกำจัด ศัตรูพืช จำนวน ๑ ครั้ง -ส่งเสริมและสนับสนุน การถ่ายทอด เทคโนโลยีการเกษตร จำนวน ๑ ครั้ง -สนับสนุนการใช้ปุ๋ยสั่ง ตัด,ไม่เผาตอซัง จำนวน ๑ ครั้ง	สำนักงานปลัด	สำนักงานปลัด

ความเชื่อมโยง กับยุทธศาสตร์ จังหวัด	ยุทธศาสตร์ อปท.ในเขต จังหวัดในเขต จ.พิษณุโลก	ยุทธศาสตร์ อปท.	เป้าประสงค์ ตามพันธกิจ	ตัวชี้วัดระดับ เป้าประสงค์ (ตัวชี้วัดรวม)	ค่าเป้าหมาย				กลยุทธ์/แนวทางการ พัฒนา	ตัวชี้วัด ระดับกลยุทธ์	ความก้าวหน้า ของเป้าหมาย	โครงการ/กิจกรรม	หน่วย รับผิดชอบ	หน่วยสนับสนุน
					๖๑	๖๒	๖๓	๖๔						
		๔.ด้านพัฒนา อาชีพและเพิ่ม รายได้									-การพัฒนากลุ่ม อาชีพภายในพื้นที่ ตำบลท่างาม จำนวน ๑ ครั้ง	สำนักงานปลัด	สำนักงานปลัด	
ส่งเสริมสนับสนุน หมู่บ้านให้มีความ เข้มแข็ง มีการ พัฒนาที่ดีขึ้น	การเสริมสร้าง ความเข้มแข็ง ของประชาชน ตามปรัชญา เศรษฐกิจ พอเพียง และ ส่งเสริมการสร้าง เครือข่าย	๔.ด้านพัฒนา อาชีพและเพิ่ม รายได้	การส่งเสริมความ เข้มแข็งของ หมู่บ้านในพื้นที่ ตำบลท่างามใน ด้านต่าง ๆ	หมู่บ้านในพื้นที่ ตำบลท่างามเป็น หมู่บ้านที่เข้มแข็ง	๒	๒	๒	๒	การส่งเสริมความ เข้มแข็งของชุมชนได้ใน ด้านต่าง ๆ	หมู่บ้านในพื้นที่ ตำบลท่างามเป็น หมู่บ้านที่เข้มแข็ง จำนวน ๑๓ หมู่บ้าน	จำนวน ๒ ครั้ง	-อบรมเสริมสร้าง ความเข้มแข็งให้ ชุมชนและ คณะกรรมการ หมู่บ้าน,ส่งเสริม ความเข้มแข็งให้ หมู่บ้านในพื้นที่ ตำบลท่างาม จำนวน ๒ ครั้ง	สำนักงานปลัด	สำนักงานปลัด
พัฒนา ความสามารถ ด้านการ ประชาสัมพันธ์ และการตลาด ท่องเที่ยว	การบริหาร จัดการการ ท่องเที่ยวให้ได้ มาตรฐานสากล และส่งเสริม สนับสนุนกีฬา และนันทนาการ	๕.ด้านการ ท่องเที่ยวและ การบริการต่าง ๆ	ประชาสัมพันธ์ แหล่งท่องเที่ยว ต่าง ๆ ในพื้นที่ ตำบลท่างาม	นักท่องเที่ยว รับทราบแหล่ง ท่องเที่ยวต่าง ๆ ในพื้นที่ตำบล ท่างาม	๑	๑	๑	๑	การจัดให้มี การประชาสัมพันธ์แหล่ง ท่องเที่ยวต่าง ๆ	นักท่องเที่ยว รับทราบแหล่ง ท่องเที่ยวต่าง ๆ ในพื้นที่ตำบล ท่างาม	ปีละ ๑ ครั้ง	-ประชาสัมพันธ์ แหล่งท่องเที่ยวใน พื้นที่ตำบลท่างาม จำนวน ๑ ครั้ง - ส่งเสริมและ สนับสนุนพัฒนา แหล่งท่องเที่ยววัด เสนาสน์ จำนวน ๑ ครั้ง	สำนักงานปลัด	สำนักงานปลัด

ความเชื่อมโยง กับยุทธศาสตร์ จังหวัด	ยุทธศาสตร์ อปท.ในเขต จังหวัดในเขต จ.พิษณุโลก	ยุทธศาสตร์ อปท.	เป้าประสงค์ ตามพันธกิจ	ตัวชี้วัดระดับ เป้าประสงค์ (ตัวชี้วัดรวม)	ค่าเป้าหมาย				กลยุทธ์/แนวทางการ พัฒนา	ตัวชี้วัด ระดับกลยุทธ์	ความก้าวหน้า ของเป้าหมาย	โครงการ/กิจกรรม	หน่วย รับผิดชอบ	หน่วยสนับสนุน
					๖๑	๖๒	๖๓	๖๔						
ป้องกันอุทกภัย ในพื้นที่	การจัดการ ทรัพยากรธรรมชาติและ สิ่งแวดล้อมให้ ดำรงความ สมบูรณ์และ ยั่งยืน	๖.ด้านการ จัดการทรัพยากร ธรรมชาติและ สิ่งแวดล้อม	ปลูกหญ้าแฝก เพื่อป้องกันการ พังทลายของ หน้าดิน	ป้องกันการ พังทลายของหน้า ที่ดินและ ประโยชน์ของ ประชาชน โดยรวม	๑	๑	๑	๑	การส่งเสริมและ สนับสนุนแก้ไขปัญหา และป้องกันตลิ่งพัง	ประชาชนได้รับ ความปลอดภัย หากอุทกภัยและ ป้องกันทรัพย์สิน โดยรวม	ปีละ ๑ ครั้ง	-ปลูกหญ้าแฝกอัน เนื่องมาจาก พระราชดำริ จำนวน ๑ ครั้ง	สำนักงานปลัด	สำนักงานปลัด
		๖.ด้านการ จัดการทรัพยากร ธรรมชาติและ สิ่งแวดล้อม	ก่อสร้างเขื่อน ป้องกันตลิ่งพัง		๑	๑	๑	๑	การส่งเสริมและ สนับสนุนแก้ไขปัญหา และป้องกันตลิ่งพัง	ประชาชนได้รับ ความปลอดภัย หากอุทกภัยและ ป้องกันทรัพย์สิน โดยรวม	ปีละ ๑ แห่ง	-ก่อสร้างเขื่อน ป้องกันตลิ่งพัง จำนวน ๕ แห่ง	สำนักงานปลัด	สำนักงานปลัด
ป้องกันและลด มลพิษ ณ แหล่งกำเนิด	การจัดการ ทรัพยากรธรรมชาติและ สิ่งแวดล้อมให้ ดำรงความ สมบูรณ์และ ยั่งยืน	๖.ด้านการ จัดการทรัพยากร ธรรมชาติและ สิ่งแวดล้อม	ก่อสร้างเตาเผา ขยะประจำ หมู่บ้านเพื่อ กำจัดขยะอย่างมี ประสิทธิภาพ	ประชาชนใน พื้นที่มีระบบการ กำจัดขยะมูลฝอย	-	๑๓	-		การส่งเสริมและ สนับสนุนให้มีระบบการ กำจัดขยะมูลฝอย ของ เสีย ของเหลือใช้ แบบ ครบวงจร	ประชาชนใน พื้นที่มีระบบการ กำจัดขยะมูลฝอย ที่มีประสิทธิภาพ	-	-ก่อสร้างเตาเผาขยะ ประจำหมู่บ้านใน พื้นที่ตำบลท่างาม จำนวน ๑๓ แห่ง	กองช่าง	สำนักงานปลัด
สร้างการมีส่วน ร่วมของทุกภาค ส่วนในการ อนุรักษ์ ป้องกัน ฟื้นฟู ทรัพยากร ธรรมชาติ สิ่งแวดล้อม และ แหล่งน้ำอย่าง ยั่งยืน	การจัดการ ทรัพยากรธรรมชาติและ สิ่งแวดล้อมให้ ดำรงความ สมบูรณ์และ ยั่งยืน	๖.ด้านการ จัดการทรัพยากร ธรรมชาติและ สิ่งแวดล้อม	ปรับปรุงภูมิทัศน์ และการจัดการ สิ่งแวดล้อมต่าง ๆ	ประชาชนใน พื้นที่ตำบลท่า งาม มี สภาพแวดล้อมที่ ดี สวยงาม น่าอยู่ และใช้ ประโยชน์เพื่อ การพักผ่อน และ ออกกำลังกาย	๑	๑	๑	๑	การส่งเสริมและ สนับสนุนการปรับปรุง ภูมิทัศน์และการจัดการ สิ่งแวดล้อมต่าง ๆ	ประชาชนใน พื้นที่ตำบล ท่างาม มีสภาพ แวดล้อมที่ดี สวยงาม น่าอยู่ และใช้ประโยชน์ เพื่อการพักผ่อน และออกกำลังกาย	ปีละ ๑ ครั้ง	-ปลูกต้นไม้เฉลิม พระเกียรติในพื้นที่ ตำบลท่างาม จำนวน ๑ ครั้ง	สำนักงานปลัด	สำนักงานปลัด
	การจัดการ ทรัพยากรธรรมชาติและ สิ่งแวดล้อมให้ ดำรงความ สมบูรณ์และ ยั่งยืน	๖.ด้านการ จัดการทรัพยากร ธรรมชาติและ สิ่งแวดล้อม			๒	๒	๒	๒	การส่งเสริมและ สนับสนุนการจัด กิจกรรมและสร้าง จิตสำนึกในการอนุรักษ์ ทรัพยากรธรรมชาติและ สิ่งแวดล้อม	ประชาชนใน พื้นที่ตำบลท่างาม มีสภาพแวดล้อม ที่ดีสวยงามน่าอยู่ และใช้ประโยชน์ เพื่อการพักผ่อน และออกกำลังกาย	ปีละ ๒ ครั้ง	-ก่อสร้าง/ปรับปรุง สวนสาธารณะ ปรับปรุงภูมิทัศน์ จำนวน ๑๓ หมู่บ้าน	กองช่าง	สำนักงานปลัด

ความเชื่อมโยง กับยุทธศาสตร์ จังหวัด	ยุทธศาสตร์ อปท. ในเขตจังหวัดใน เขต จ.พิษณุโลก	ยุทธศาสตร์ อปท.	เป้าประสงค์ ตามพันธกิจ	ตัวชี้วัดระดับ เป้าประสงค์ (ตัวชี้วัดรวม)	ค่าเป้าหมาย				กลยุทธ์/แนวทางการ พัฒนา	ตัวชี้วัด ระดับกลยุทธ์	ความก้าวหน้า ของเป้าหมาย	โครงการ/ กิจกรรม	หน่วย รับผิดชอบ	หน่วย สนับสนุน
					๖๑	๖๒	๖๓	๖๔						
สร้างการมีส่วน ร่วมของทุกภาค ส่วนในการ อนุรักษ์ ปกป้องกัน ฟื้นฟู ทรัพยากร ธรรมชาติ สิ่งแวดล้อม และแหล่งน้ำ อย่างยั่งยืน	การจัดการ ทรัพยากรธรรม ชาติและ สิ่งแวดล้อมให้ดำรง ความสมบูรณ์และ ยั่งยืน	๖.ด้านการจัดการ ทรัพยากรธรรม ชาติและ สิ่งแวดล้อม	ประชาชน มีจิตสำนึกในการ อนุรักษ์ ทรัพยากรธรรมชาติ และสิ่งแวดล้อม	สร้างจิตสำนึกใน การอนุรักษ์ ทรัพยากรธรรมชาติ และสิ่งแวดล้อม	๑	๑	๑	๑	การส่งเสริมและสนับสนุน การจัดกิจกรรมและสร้าง จิตสำนึกในการอนุรักษ์ ทรัพยากรธรรมชาติและ สิ่งแวดล้อม	สร้างจิตสำนึกใน การอนุรักษ์ ทรัพยากรธรรมชาติ และสิ่งแวดล้อม	ปีละ ๑ ครั้ง	-พัฒนาศักยภาพ ของบุคลากร ของ อบต.ด้าน สิ่งแวดล้อม และ รณรงค์สร้าง จิตสำนึกใน สถาน ประกอบการ จำนวน ๑ ครั้ง	สำนักงาน ปลัด	สำนักงาน ปลัด
อนุรักษ์ และ พัฒนาแหล่งน้ำ และน้ำเพื่อ การเกษตรอย่าง เพียงพอและ ป้องกันปัญหา ภัยแล้งและ อุทกภัยในพื้นที่	การจัดการ ทรัพยากรธรรม ชาติและ สิ่งแวดล้อมให้ดำรง ความสมบูรณ์และ ยั่งยืน	๖.ด้านการจัดการ ทรัพยากรธรรม ชาติและ สิ่งแวดล้อม	ประชาชนมีน้ำเพื่อ การอุปโภค บริโภค และทำการเกษตร	พัฒนาแหล่งน้ำเพื่อ การอุปโภค บริโภค และทำการเกษตร	๒	๒	๒	๒	การพัฒนาแหล่งน้ำเพื่อ การเกษตร อุปโภค บริโภคและการจัดการ ระบบชลประทานและ ปรับปรุงระบบน้ำบาดาล ให้มีคุณภาพ	พัฒนาแหล่งน้ำเพื่อ การอุปโภค บริโภค และทำการเกษตร	ปีละ ๒-๓ แห่ง	-ขุดลอกบึง คลองสาธารณะ ในพื้นที่ตำบล ท่างาม จำนวน ๑๑ แห่ง -ปรับปรุงภูมิ ทัศน์ จำนวน ๘ แห่ง	กองช่าง	สำนักงาน ปลัด
		๖.ด้านการจัดการ ทรัพยากรธรรม ชาติและ สิ่งแวดล้อม			๑๓	๑๓	๑๓	๑๓		พัฒนาแหล่งน้ำเพื่อ การอุปโภค บริโภค และทำการเกษตร	ปีละ ๑๓ หมู่บ้าน	-ขุดบ่อบาดาล เป่าล้างบ่อ ขุด บ่อน้ำตื้น จำนวน ๑๓ หมู่บ้าน	กองช่าง	สำนักงาน ปลัด
ป้องกันและลด มลพิษ ณ แหล่งกำเนิด	การจัดการ ทรัพยากรธรรม ชาติและ สิ่งแวดล้อมให้ดำรง ความสมบูรณ์และ ยั่งยืน	๖.ด้านการจัดการ ทรัพยากรธรรม ชาติและ สิ่งแวดล้อม	ป้องกันและแก้ไข ปัญหามลพิษและ สิ่งแวดล้อมต่าง ๆ	ส่งเสริมและ สนับสนุน การเกษตรแบบ ปลอดภัย ปรับปรุงดิน และ ป้องกันการเกิดไฟ ป่าในพื้นที่	-	-	๑	-	การส่งเสริมและสนับสนุน การป้องกันและแก้ไข ปัญหามลพิษและ สิ่งแวดล้อมต่าง ๆ	ป้องกันและแก้ไข ปัญหามลพิษและ สิ่งแวดล้อมต่าง ๆ	จำนวน ๑ แห่ง	-ก่อสร้าง/ ปรับปรุงโรงปุ๋ย อินทรีย์ จำนวน ๑ แห่ง	สำนักงาน ปลัด	สำนักงาน ปลัด

ความเชื่อมโยง กับยุทธศาสตร์ จังหวัด	ยุทธศาสตร์ อปท. ในเขตจังหวัดใน เขต จ.พิษณุโลก	ยุทธศาสตร์ อปท.	เป้าประสงค์ ตามพันธกิจ	ตัวชี้วัดระดับ เป้าประสงค์ (ตัวชี้วัดรวม)	ค่าเป้าหมาย				กลยุทธ์/แนวทางการ พัฒนา	ตัวชี้วัด ระดับกลยุทธ์	ความก้าวหน้า ของเป้าหมาย	โครงการ/ กิจกรรม	หน่วย รับผิดชอบ	หน่วย สนับสนุน
					๖๑	๖๒	๖๓	๖๔						
											-สนับสนุนการ ป้องกันไฟฟ้า จำนวน ๑ ครั้ง			
ส่งเสริม สนับสนุนการ เป็นศูนย์กลาง ด้านการศึกษา	การบริหารจัดการ ด้านการศึกษาแบบ บูรณาการ และ ส่งเสริมทำนุบำรุง ศาสนา ศิลปวัฒนธรรม และภูมิปัญญา ท้องถิ่นให้คงอยู่	๗.ด้านการศึกษา ศาสนา ศิลปวัฒนธรรมและ ภูมิปัญญาท้องถิ่น	พัฒนาหลักสูตร และให้มีการจัด การศึกษาเพื่อการ เรียนรู้ทุกรูปแบบ รวมทั้งในเรื่องที่ เกี่ยวข้องกับ ประชาคมอาเซียน	พัฒนาหลักสูตร และให้มีการจัด การศึกษาเพื่อการ เรียนรู้ทุกรูปแบบ ให้มีคุณภาพ	๑	๑	๑	๑	การส่งเสริมและสนับสนุน การพัฒนาหลักสูตรและ ให้มีการจัดการศึกษาเพื่อ การเรียนรู้ทุกรูปแบบ	พัฒนาหลักสูตร และให้มีการจัด การศึกษาเพื่อการ เรียนรู้ทุกรูปแบบ ให้มีคุณภาพ	ปีละ ๑ ครั้ง	-การส่งเสริม และสนับสนุน การพัฒนา หลักสูตรและให้ มีการจัด การศึกษาเพื่อ การเรียนรู้ทุก รูปแบบ เช่น การศึกษานอก โรงเรียน ,ศูนย์ พัฒนาเด็กเล็ก, สถานศึกษาใน เขตพื้นที่ตำบล ท่างาม จำนวน ๑ ครั้ง	สำนักงาน ปลัด	สำนักงาน ปลัด
ส่งเสริม ศิลปวัฒนธรรม	การบริหารจัดการ ด้านการศึกษาแบบ บูรณาการ และ ส่งเสริมทำนุบำรุง ศาสนา ศิลปวัฒนธรรม และภูมิปัญญา ท้องถิ่นให้คงอยู่	๗.ด้านการศึกษา ศาสนา ศิลปวัฒนธรรมและ ภูมิปัญญาท้องถิ่น	ก่อสร้างปรับปรุง และพัฒนา สถานศึกษา วัสดุ อุปกรณ์ ครุภัณฑ์ สื่อการเรียนการ สอน	ก่อสร้างปรับปรุง และพัฒนา สถานศึกษา วัสดุ อุปกรณ์ ครุภัณฑ์ สื่อการเรียนการ สอน ที่ทันสมัย และเพียงพอ	๑	๑	๑	๑	การส่งเสริมและสนับสนุน ให้มีการก่อสร้างปรับปรุง และพัฒนาสถานศึกษา วัสดุ อุปกรณ์ ครุภัณฑ์ สื่อการเรียนการสอน ที่ ทันสมัยและเพียงพอ	ก่อสร้างปรับปรุง และพัฒนา สถานศึกษา วัสดุ อุปกรณ์ ครุภัณฑ์ สื่อการเรียนการ สอน ที่ทันสมัย และเพียงพอ	ปีละ ๑ ครั้ง	-ก่อสร้าง/ ปรับปรุงศูนย์ พัฒนาเด็กเล็ก บริหารจัดการ ศูนย์พัฒนาเด็ก เล็ก บริการรถ รับส่ง จำนวน ๑ ครั้ง	สำนักงาน ปลัด	สำนักงาน ปลัด
	การบริหารจัดการ ด้านการศึกษาแบบ บูรณาการ และ ส่งเสริมทำนุบำรุง ศาสนา ศิลปวัฒนธรรม และภูมิปัญญา ท้องถิ่นให้คงอยู่	๗.ด้านการศึกษา ศาสนา ศิลปวัฒนธรรมและ ภูมิปัญญาท้องถิ่น		ส่งเสริมและ สนับสนุนการจัดตั้ง สภาวัฒนธรรม,การ จัดงานประเพณี ต่าง ๆ ,คุณธรรม จริยธรรม , ภูมิ ปัญญาท้องถิ่นใน พื้นที่ตำบลท่างาม	๑	๑	๑	๑	การส่งเสริมและสนับสนุน การจัดกิจกรรมโครงการ ส่งเสริมศิลปวัฒนธรรม แขนงต่าง ๆ จารีต ขนบธรรมเนียมประเพณี และภูมิปัญญาท้องถิ่น	ส่งเสริมและ สนับสนุนการจัดตั้ง สภาวัฒนธรรม,การ จัดงานประเพณี ต่าง ๆ ,คุณธรรม จริยธรรม , ภูมิ ปัญญาท้องถิ่นใน พื้นที่ตำบลท่างาม	ปีละ ๑ ครั้ง	- ส่งเสริมและ สนับสนุนการจัดตั้งสภา วัฒนธรรม,การ จัดงานประเพณี ต่าง ๆ ,คุณธรรม จริยธรรม , ภูมิ ปัญญาท้องถิ่น ในพื้นที่ตำบล ท่างาม จำนวน ๑ ครั้ง	สำนักงาน ปลัด	สำนักงาน ปลัด



ความเชื่อมโยง กับยุทธศาสตร์ จังหวัด	ยุทธศาสตร์ อปท.ในเขต จังหวัดในเขต จ.พิษณุโลก	ยุทธศาสตร์ อปท.	เป้าประสงค์ ตามพันธกิจ	ตัวชี้วัดระดับ เป้าประสงค์ (ตัวชี้วัดรวม)	ค่าเป้าหมาย				กลยุทธ์/แนวทางการ พัฒนา	ตัวชี้วัด ระดับกลยุทธ์	ความก้าวหน้า ของเป้าหมาย	โครงการ/กิจกรรม	หน่วย รับผิดชอบ	หน่วย สนับสนุน
					๖๑	๖๒	๖๓	๖๔						
พัฒนาและ ส่งเสริม ประสิทธิภาพ การปฏิบัติงาน ของบุคลากรเพื่อ ช่วยเหลือและ แก้ไขปัญหา ประชาชนใน พื้นที่	การบริหารจัดการ ภาครัฐ ป้องกัน การทุจริต ประพฤติมิชอบ และธรรมาภิบาล	๘.ด้านการเพิ่ม ศักยภาพของ องค์กรปกครอง ส่วนท้องถิ่น	การส่งเสริมและ สนับสนุนการ บริหารงานในด้าน ความมี ประสิทธิภาพ ความโปร่งใส รวดเร็ว และ ถูกต้องตาม กฎหมาย	อบต.ทำงานมีการ บริหารงานในด้าน ความมี ประสิทธิภาพ ความโปร่งใส รวดเร็ว และ ถูกต้องตาม กฎหมาย	๑	๑	๑	๑	การส่งเสริมและ สนับสนุนการ บริหารงานในด้านความ มีประสิทธิภาพ ความ โปร่งใส รวดเร็ว และ ถูกต้องตามกฎหมาย	อบต.ทำงานมีการ บริหารงานในด้าน ความมี ประสิทธิภาพ ความโปร่งใส รวดเร็ว และ ถูกต้องตาม กฎหมาย	ปีละ ๑ ครั้ง	-สนับสนุนศูนย์ ข้อมูลข่าวสาร, อบต. สัญจรศูนย์ ประสานงาน องค์กรชุมชน จำนวน ๑ ครั้ง	สำนักงานปลัด	สำนักงานปลัด
	การพัฒนาบริหาร จัดการองค์กร และส่งเสริม การบูรณาการการ ทำงานร่วมกัน	๘.ด้านการเพิ่ม ศักยภาพของ องค์กรปกครอง ส่วนท้องถิ่น	อบรมสัมมนาการ พัฒนาบุคลากร และกลไกในการ ประสานงาน ระหว่างองค์กร ปกครองส่วน ท้องถิ่น	บุคลากรได้รับ ได้รับความรู้จาก การอบรมสัมมนา และมีกลไกในการ ประสานงาน ระหว่างองค์กร ปกครองส่วน ท้องถิ่น	๑	๑	๑	๑	การส่งเสริมและ สนับสนุนการอบรม สัมมนาการพัฒนา บุคลากรและกลไกใน การประสานงาน ระหว่างองค์กรปกครอง ส่วนท้องถิ่น	บุคลากรได้รับ ได้รับความรู้จาก การอบรมสัมมนา และมีกลไกในการ ประสานงาน ระหว่างองค์กร ปกครองส่วน ท้องถิ่น	ปีละ ๑ ครั้ง	-พัฒนาศักยภาพ บุคลากรในการ ปฏิบัติงานและ ส่งเสริมด้าน คุณธรรมจริยธรรม จำนวน ๑ ครั้ง	สำนักงานปลัด	สำนักงานปลัด
	การพัฒนาบริหาร จัดการองค์กร และส่งเสริม การบูรณาการการ ทำงานร่วมกัน	๘.ด้านการเพิ่ม ศักยภาพของ องค์กรปกครอง ส่วนท้องถิ่น	จัดให้มีและ ปรับปรุงพัฒนา วัสดุอุปกรณ์ เครื่องมือเครื่องใช้ ในการปฏิบัติงาน และสถานที่ ปฏิบัติงาน	จัดให้มีและ ปรับปรุงพัฒนา วัสดุอุปกรณ์ เครื่องมือเครื่องใช้ ในการปฏิบัติงาน และสถานที่ ปฏิบัติงานให้ ครบถ้วน	๑	๑	๑	๑	การส่งเสริมและ สนับสนุนจัดให้มีและ ปรับปรุงพัฒนาวัสดุ อุปกรณ์เครื่องมือ เครื่องใช้ในการ ปฏิบัติงานและสถานที่ ปฏิบัติงาน	จัดให้มีและ ปรับปรุงพัฒนา วัสดุอุปกรณ์ เครื่องมือเครื่องใช้ ในการปฏิบัติงาน และสถานที่ ปฏิบัติงานให้ ครบถ้วน	ปีละ ๑ ครั้ง	-จัดให้มีและ ปรับปรุงพัฒนา วัสดุอุปกรณ์ เครื่องมือเครื่องใช้ ในการปฏิบัติงาน และสถานที่ ปฏิบัติงานให้ ครบถ้วน จำนวน ๑ ครั้ง	สำนักงานปลัด	สำนักงานปลัด
	การพัฒนาบริหาร จัดการองค์กร และส่งเสริม การบูรณาการการ ทำงานร่วมกัน	๘.ด้านการเพิ่ม ศักยภาพของ องค์กรปกครอง ส่วนท้องถิ่น	การส่งเสริมและ สนับสนุนให้มีการจัด กิจกรรม โครงการที่ สนับสนุน นโยบาย รัฐบาล นโยบาย จังหวัด นโยบาย ของกรมส่งเสริมการ ปกครองท้องถิ่น ยุทธศาสตร์ของชาติ ยุทธศาสตร์กลุ่ม จังหวัดและจังหวัด	จัดกิจกรรม โครงการที่สนับสนุน นโยบายรัฐบาล นโยบายจังหวัด นโยบายของกรม ส่งเสริมการ ปกครองท้องถิ่น ยุทธศาสตร์ของชาติ ยุทธศาสตร์กลุ่ม จังหวัดและจังหวัด	๑	๑	๑	๑	การส่งเสริมและ สนับสนุนให้มีการจัด กิจกรรม โครงการที่ สนับสนุนนโยบาย รัฐบาล นโยบายจังหวัด นโยบายของกรมส่งเสริม การปกครองท้องถิ่น ยุทธศาสตร์ของชาติ ยุทธศาสตร์กลุ่ม จังหวัดและจังหวัด	จัดกิจกรรม โครงการที่สนับสนุน นโยบายรัฐบาล นโยบายจังหวัด นโยบายของกรม ส่งเสริมการ ปกครองท้องถิ่น ยุทธศาสตร์ของชาติ ยุทธศาสตร์กลุ่ม จังหวัดและจังหวัด	ปีละ ๑ ครั้ง	-จัดกิจกรรม โครงการที่สนับสนุน นโยบายรัฐบาล นโยบายจังหวัด นโยบายของกรม ส่งเสริมการปกครอง ท้องถิ่น ยุทธศาสตร์ ของชาติ ยุทธศาสตร์กลุ่ม จังหวัดและจังหวัด จำนวน ๑ ครั้ง	สำนักงานปลัด	สำนักงานปลัด

ความเชื่อมโยง กับยุทธศาสตร์ จังหวัด	ยุทธศาสตร์ อปท.ในเขต จังหวัดในเขต จ.พิษณุโลก	ยุทธศาสตร์ อปท.	เป้าประสงค์ ตามพันธกิจ	ตัวชี้วัดระดับ เป้าประสงค์ (ตัวชี้วัดรวม)	ค่าเป้าหมาย				กลยุทธ์/แนวทางการ พัฒนา	ตัวชี้วัด ระดับกลยุทธ์	ความก้าวหน้า ของเป้าหมาย	โครงการ/กิจกรรม	หน่วย รับผิดชอบ	หน่วย สนับสนุน
					๖๑	๖๒	๖๓	๖๔						
พัฒนาและ ส่งเสริม ประสิทธิภาพ การปฏิบัติงาน ของบุคลากรเพื่อ ช่วยเหลือและ แก้ไขปัญหา ประชาชนใน พื้นที่	การพัฒนาบริหาร จัดการองค์กร และส่งเสริม การบูรณาการการ ทำงานร่วมกัน	๘.ด้านการเพิ่ม ศักยภาพของ องค์กรปกครอง ส่วนท้องถิ่น	การส่งเสริมและ สนับสนุนจัดให้มี การพัฒนารายได้ ขององค์กร บริหารส่วนตำบล	ส่งเสริมและ สนับสนุนการ พัฒนารายได้และ จัดทำแผนที่ภาษี ของ อบต.ท่างาม	๑	๑	๑	๑	การส่งเสริมและ สนับสนุนจัดให้มีการ พัฒนารายได้ของ องค์การบริหารส่วน ตำบล	ส่งเสริมและ สนับสนุนการ พัฒนารายได้และ จัดทำแผนที่ภาษี ของ อบต.ท่างาม	ปีละ ๑ ครั้ง	-ส่งเสริมและ สนับสนุนการ พัฒนารายได้และ จัดทำแผนที่ภาษี ของ อบต.ท่างาม จำนวน ๑ ครั้ง	สำนักงานปลัด	สำนักงานปลัด
			การส่งเสริมและ สนับสนุนการ จัดเก็บและการใช้ ประโยชน์ข้อมูล จปฐ. ข้อมูล กชช ๒ ค. และข้อมูล อื่นที่เกี่ยวข้อง	ส่งเสริมและ สนับสนุนการ สำรวจข้อมูล พื้นฐานต่าง ๆ	๑	๑	๑	๑	การส่งเสริมและ สนับสนุนการจัดเก็บ และการใช้ประโยชน์ ข้อมูล จปฐ. ข้อมูล กชช ๒ ค. และข้อมูลอื่นที่ เกี่ยวข้อง	ส่งเสริมและ สนับสนุนการ สำรวจข้อมูล พื้นฐานต่างของ ตำบลท่างาม	ปีละ ๑ ครั้ง	-ส่งเสริมและ สนับสนุนการ สำรวจข้อมูล พื้นฐานต่างของ ตำบลท่างาม จำนวน ๑ ครั้ง	สำนักงานปลัด	สำนักงานปลัด
ส่งเสริม สนับสนุนการ เป็นศูนย์กลาง ด้านการศึกษา การบริการทาง วิชาการและ ICT	ส่งเสริมการพัฒนา ปรับปรุงเทคโนโลยี ให้ทันสมัย และ การสร้าง นวัตกรรมอย่าง ต่อเนื่อง	๘.ด้านการเพิ่ม ศักยภาพของ องค์กรปกครอง ส่วนท้องถิ่น	การส่งเสริมและ สนับสนุนการ พัฒนาเทคโนโลยี สารสนเทศ การ สื่อสารต่าง ๆ และการจัดการ ระบบ ICT ให้มี ประสิทธิภาพ	สนับสนุนและ ส่งเสริมการ พัฒนาเทคโนโลยี ระบบสารสนเทศ และอินเทอร์เน็ต ประจำตำบลท่า งาม	๑	๑	๑	๑	การส่งเสริมและ สนับสนุนการพัฒนา เทคโนโลยีสารสนเทศ การสื่อสารต่าง ๆ และ การจัดการระบบ ICT	สนับสนุนและ ส่งเสริมการ พัฒนาเทคโนโลยี ระบบสารสนเทศ และอินเทอร์เน็ต ประจำตำบล ท่างาม	ปีละ ๑ ครั้ง	-สนับสนุนและ ส่งเสริมการพัฒนา เทคโนโลยีระบบ สารสนเทศและ อินเทอร์เน็ตประจำ ตำบลท่างาม	สำนักงานปลัด	สำนักงานปลัด

#### ส่วนที่ 4 การนำแผนพัฒนาท้องถิ่นสู่ปีไปสู่การปฏิบัติ

##### 1. ยุทธศาสตร์การพัฒนาและแผนงาน

ที่	ยุทธศาสตร์	ด้าน	แผนงาน	หน่วยงาน รับผิดชอบหลัก	หน่วยงาน สนับสนุน
1.	ด้านโครงสร้างพื้นฐาน	บริการชุมชน และสังคม	แผนงานเคหะและชุมชน	กองช่าง	สำนักงานปลัด กองคลัง
2.	ด้านคมนาคมขนส่งและการจัดการผังเมือง	บริการชุมชน และสังคม	แผนงานเคหะและชุมชน	กองช่าง	สำนักงานปลัด กองคลัง
3.	ด้านคมนาคมขนส่งและการจัดการผังเมือง	บริหารทั่วไป	แผนงานการรักษาความสงบภายใน	สำนักงานปลัด	กองคลัง กองช่าง
4.	ด้านพัฒนาคุณภาพชีวิตของประชาชน	บริหารทั่วไป	แผนงานรักษาความสงบภายใน	สำนักงานปลัด	กองคลัง กองช่าง
5.	ด้านพัฒนาคุณภาพชีวิตของประชาชน	บริการชุมชน และสังคม	แผนงานสาธารณสุข	สำนักงานปลัด	กองคลัง กองช่าง
6.	ด้านพัฒนาคุณภาพชีวิตของประชาชน	บริการชุมชน และสังคม	แผนงานสร้างความเข้มแข็งของชุมชน	สำนักงานปลัด	กองคลัง กองช่าง
7.	ด้านพัฒนาคุณภาพชีวิตของประชาชน	บริการชุมชน และสังคม	แผนงานการศาสนาวัฒนธรรมและนันทนาการ	สำนักงานปลัด	กองคลัง กองช่าง
8.	ด้านพัฒนาคุณภาพชีวิตของประชาชน	การดำเนินงานอื่น	แผนงานงบกลาง	สำนักงานปลัด	กองคลัง กองช่าง
9.	ด้านพัฒนาคุณภาพชีวิตของประชาชน	บริการชุมชน และสังคม	แผนงานการศึกษา	สำนักงานปลัด	กองคลัง กองช่าง
10.	ด้านพัฒนาอาชีพและเพิ่มรายได้	บริการชุมชน และสังคม	แผนงานสร้างความเข้มแข็งของชุมชน	สำนักงานปลัด	กองคลัง กองช่าง

ที่	ยุทธศาสตร์	ด้าน	แผนงาน	หน่วยงาน รับผิดชอบหลัก	หน่วยงาน สนับสนุน
11.	ด้านพัฒนาอาชีพและเพิ่มรายได้	บริการชุมชน และสังคม	แผนงานสร้างความเข้มแข็งของชุมชน	สำนักงานปลัด	กองคลัง กองช่าง
12.	ด้านการท่องเที่ยวและการบริการต่าง ๆ	บริการชุมชน และสังคม	แผนงานการศาสนาวัฒนธรรมและนันทนาการ	สำนักงานปลัด	กองคลัง กองช่าง
13.	ด้านการจัดการทรัพยากรธรรมชาติและสิ่งแวดล้อม	บริหารทั่วไป	แผนงานรักษาความสงบภายใน	สำนักงานปลัด	กองคลัง กองช่าง
14.	ด้านการจัดการทรัพยากรธรรมชาติและสิ่งแวดล้อม	การเศรษฐกิจ	แผนงานการเกษตร	สำนักงานปลัด	กองคลัง กองช่าง
15.	ด้านการจัดการทรัพยากรธรรมชาติและสิ่งแวดล้อม	บริหารทั่วไป	แผนงานบริหารทั่วไป	สำนักงานปลัด	กองคลัง กองช่าง
16.	ด้านการจัดการทรัพยากรธรรมชาติและสิ่งแวดล้อม	บริการชุมชน และสังคม	แผนงานสร้างความเข้มแข็งของชุมชน	สำนักงานปลัด	กองคลัง กองช่าง
17.	ด้านการจัดการทรัพยากรธรรมชาติและสิ่งแวดล้อม	บริการชุมชน และสังคม	แผนงานเคหะและชุมชน	สำนักงานปลัด	กองคลัง กองช่าง
18.	ด้านการศึกษา ศาสนา ศิลปวัฒนธรรม และภูมิปัญญาท้องถิ่น	บริการชุมชน และสังคม	แผนงานการศาสนาวัฒนธรรมและนันทนาการ	สำนักงานปลัด	กองคลัง กองช่าง
19.	ด้านการเพิ่มศักยภาพขององค์กรปกครองส่วนท้องถิ่น	บริการชุมชน และสังคม	แผนงานสร้างความเข้มแข็งของชุมชน	สำนักงานปลัด	กองคลัง กองช่าง
20.	ด้านการเพิ่มศักยภาพขององค์กรปกครองส่วนท้องถิ่น	บริหารทั่วไป	แผนงานบริหารทั่วไป	สำนักงานปลัด	กองคลัง กองช่าง
21.	ด้านการเพิ่มศักยภาพขององค์กรปกครองส่วนท้องถิ่น	บริหารทั่วไป	แผนงานรักษาความสงบภายใน	สำนักงานปลัด	กองคลัง กองช่าง



รายละเอียดโครงการพัฒนา  
แผนพัฒนาท้องถิ่นสี่ปี (พ.ศ. ๒๕๖๑ - ๒๕๖๔)  
สำหรับ องค์การปกครองส่วนท้องถิ่นดำเนินการ  
องค์การบริหารส่วนตำบลท่างาม อำเภอวัดโบสถ์ จังหวัดพิษณุโลก

ก. ยุทธศาสตร์จังหวัดที่ ๕ อนุรักษ์ฟื้นฟูทรัพยากรธรรมชาติสิ่งแวดล้อม และแหล่งน้ำ อย่างยั่งยืน

ข. ยุทธศาสตร์การพัฒนาของ อปท. ในเขตจังหวัดพิษณุโลกที่ : ๗ พัฒนาโครงสร้างพื้นฐานการผังเมือง ระบบขนส่งมวลชนและระบบโลจิสติกส์ให้เชื่อมโยงอย่างเป็นระบบ

๑. ยุทธศาสตร์ ด้านโครงสร้างพื้นฐาน

ผ.๐๑

๑.๑ แผนงานเคหะและชุมชน

ที่	โครงการ	วัตถุประสงค์	เป้าหมาย (ผลผลิตของโครงการ)	งบประมาณและที่ผ่านมา				ตัวชี้วัด (KPI)	ผลลัพธ์ที่คาดว่าจะได้รับ	หน่วยงาน ที่รับผิดชอบ
				(๒๕๖๑) (บาท)	(๒๕๖๒) (บาท)	(๒๕๖๓) (บาท)	(๒๕๖๔) (บาท)			
<b>(ติดตั้งไฟฟ้ารายทาง)</b>										
๑	ติดตั้งไฟฟ้ารายทาง	เพื่อให้ประชาชนมีความปลอดภัยในชีวิตและทรัพย์สิน และความ -	หมู่ที่ ๑๑ บ้านนางพันอร์	๒๕๐,๐๐๐	-	-	-	๑	ประชาชนทั่วไป และประชาชน	กองช่าง
		ปลอดภัยในการเดินทางในเวลา	หมู่ที่ ๓ จำนวน ๒ จุด	-	๑๕๐๐๐	-	-	๒	ต.ท่างามได้รับความปลอดภัย	
		กลางคืน	หมู่ที่ ๑๒ บ้านนางประดับ	-	๖๕๐๐๐	-	-		ในชีวิตและทรัพย์สิน และได้รับ	
			หมู่ที่ ๘ บ้านนายทองแดง-นายบุญช่วย	-	-	๒๘๐,๐๐๐	-	๑	ความปลอดภัยในการเดินทาง	
				-	-	-	-	หมู่บ้าน	ในเวลากลางคืน	
<b>(ขยายเขตไฟฟ้า)</b>										
๒	ขยายเขตไฟฟ้า หมู่ที่ ๒	เพื่อให้ประชาชนในหมู่ที่ ๒ มีไฟฟ้าใช้ครบทุกครัวเรือน	จำนวน ๒ จุด	-	-	๓๐๐,๐๐๐	-	๓	ประชาชนในพื้นที่หมู่ที่ ๒	กองช่าง
			๑. ซอยบ้านนางประสิทธิ์ โห้ทอง					จุด	มีไฟฟ้าใช้ครบทุกครัวเรือน	
			ระยะทาง ๒๘๐ เมตร							
			เสาไฟฟ้า จำนวน ๕ ต้น							
			๒. ซอยบ้านนายรินทร์ อู่นาท							
			ระยะทาง ๑๐๐ ม. เสาไฟฟ้า							
			จำนวน ๒ ต้น							

ที่	โครงการ	วัตถุประสงค์	เป้าหมาย (ผลผลิตของโครงการ)	งบประมาณและที่ผ่านมา				ตัวชี้วัด (KPI)	ผลลัพธ์ที่คาดว่าจะได้รับ	หน่วยงาน ที่รับผิดชอบ
				(๒๕๖๑) (บาท)	(๒๕๖๒) (บาท)	(๒๕๖๓) (บาท)	(๒๕๖๔) (บาท)			
			จำนวน ๒ ครั้วเรือน	-	-	๒๖๕,๐๐๐	-			
			บ้านนายผิน กุลคง							
			ระยะทาง ๒๘๐ เมตร							
			เสาไฟฟ้า จำนวน ๘ ต้น							
๓	ขยายเขตไฟฟ้า หมู่ที่ ๓	เพื่อให้ประชาชนในพื้นที่ หมู่ที่ ๓ มีไฟฟ้าใช้ครบทุกครัวเรือน	จำนวน ๓ ครั้วเรือน	๑๕๐,๐๐๐	-	-	-	๓ ครั้วเรือน	ประชาชนหมู่ที่ ๓ มีไฟฟ้าใช้ ทุกครั้วเรือน และมีไฟฟ้าใช้ใน การดำเนินงาน	กองช่าง
			บ้านนางนกร้า กลิ่นมัน							
			ระยะทาง ๓๐๐ เมตร							
๔	ขยายเขตไฟฟ้า หมู่ที่ ๘	เพื่อให้ประชาชน หมู่ที่ ๘ มีไฟฟ้าใช้ครบทุกครั้วเรือน	จำนวน ๒ ครั้วเรือน	-	-	๗๐,๐๐๐	-	๒ ครั้วเรือน	ประชาชนหมู่ที่ ๘ มีไฟฟ้าใช้ ทุกครั้วเรือน และมีไฟฟ้าใช้ใน การดำเนินงาน	กองช่าง
			เสาไฟต้นสุดท้าย-บ้านนายวันชนะ							
			พิกุลทอง สุดเขต ม.๘							
๕	ขยายเขตไฟฟ้า หมู่ที่ ๑๐	เพื่อให้ประชาชน หมู่ที่ ๑๐ มีไฟฟ้าใช้ครบทุกครั้วเรือน	จำนวน ๓ จุด	-	-	๑๙๐,๐๐๐	-	๓ ครั้วเรือน	ประชาชนหมู่ที่ ๑๐ มีไฟฟ้า ใช้ทุกครั้วเรือนและมีไฟฟ้าใช้ใน การดำเนินงาน	กองช่าง
			จุดที่ ๑ บ้านนายสรวง ถึงบ้านนายสมเกียรติ			(งบอบต.)				
			จุดที่ ๒ บ้านนางอานวย-บ้านนายสำราญ							
			จุดที่ ๓ แยกถึงบ้านนางรินดา ม่วงดี							
๖	ขยายเขตไฟฟ้า หมู่ที่ ๑๓	เพื่อให้ประชาชน หมู่ที่ ๑๓ มีไฟฟ้าใช้ครบทุกครั้วเรือน	จำนวน ๓ ครั้วเรือน	๒๕๐,๐๐๐	-	-	-	๔ ครั้วเรือน	ประชาชนหมู่ที่ ๑๓ มีไฟฟ้า ใช้ทุกครั้วเรือนและมีไฟฟ้าใช้ใน การดำเนินงาน	กองช่าง
			๑. นายเต็มศักดิ์ รอดทองดี	(งบอบต.)						
			๒. นายณรงค์ รอดทองดี							
			๓. น.ส.สมหมาย ฐูปบูชา							
			๔. นายวัฒนา เนียมสวรรค์							





ที่	โครงการ	วัตถุประสงค์	เป้าหมาย (ผลผลิตของโครงการ)	งบประมาณและที่ผ่านมา				ตัวชี้วัด (KPI)	ผลลัพธ์ที่คาดว่าจะได้รับ	หน่วยงาน ที่รับผิดชอบ
				(๒๕๖๑) (บาท)	(๒๕๖๒) (บาท)	(๒๕๖๓) (บาท)	(๒๕๖๔) (บาท)			
<b>(ก่อสร้างวางระบายน้ำ)</b>										
๑๓	ก่อสร้างวางระบายน้ำ	เพื่อป้องกันน้ำท่วมขังและ	หมู่ที่ ๑ บ้านสวนป่า	-	๑,๕๐๐,๐๐๐	-	-	๑	ประชาชนไม่ได้รับผลกระทบ	กองช่าง
	หมู่ที่ ๑	ป้องกันแหล่งเพาะพันธุ์เชื้อโรค	บ้านนายชาญชัย เนียมเทศ					จุด	จากน้ำท่วมขังภายในหมู่บ้าน	
			ระยะทาง ๑ ก.ม. - บ้านสวนป่า						ไม่มีแหล่งเพาะพันธุ์เชื้อโรค	
๑๔	ก่อสร้างวางระบายน้ำ	เพื่อป้องกันน้ำท่วมขังและ	เริ่มจากบ้านนายประดิษฐ์ พรหมมา	-	-	๓๐๐,๐๐๐	-	๑	ประชาชนไม่ได้รับผลกระทบ	กองช่าง
	หมู่ที่ ๒	ป้องกันแหล่งเพาะพันธุ์เชื้อโรค	ถึงบ้านนายชาติรี เพ็งเพชร					จุด	จากน้ำท่วมขังภายในหมู่บ้าน	
			ระยะทาง ๒๗๐ เมตร						ไม่มีแหล่งเพาะพันธุ์เชื้อโรค	
๑๕	ก่อสร้างวางระบายน้ำ	เพื่อป้องกันน้ำท่วมขังและ	เริ่มจากถนนใหญ่ - ถนนคอนกรีต	๖๐๐,๐๐๐	-	-	-	๑	ประชาชนไม่ได้รับผลกระทบ	กองช่าง
	หมู่ที่ ๔	ป้องกันแหล่งเพาะพันธุ์เชื้อโรค	(บ้านนางจง เกตุรัตน์)					จุด	จากน้ำท่วมขังภายในหมู่บ้าน	
			ระยะทาง ๑๐๐ เมตร						ไม่มีแหล่งเพาะพันธุ์เชื้อโรค	
			(รางตัว U มีฝาปิด)							
			- เริ่มจากบ้านนายอานนท์ถึง	-	-	๓๐๐,๐๐๐	-	๑		
			คลองสาธารณะประโยชน์ (คลองส่งน้ำ)					จุด		
			ระยะทาง ๓๐๐ เมตร							
๑๖	ก่อสร้างวางระบายน้ำ	เพื่อป้องกันน้ำท่วมขังและ	- เริ่มจากบ้านนายเรวัต ถึงบ้าน	-	-	๙๐๐,๐๐๐	-	๒	ประชาชนไม่ได้รับผลกระทบ	กองช่าง
	หมู่ที่ ๗	ป้องกันแหล่งเพาะพันธุ์เชื้อโรค	นายนกลีกร ระยะทาง ๖๐๐ เมตร					จุด	จากน้ำท่วมขังภายในหมู่บ้าน	
			- เริ่มจากบ้านนายยืน ถึงบ้าน			๗๕๐,๐๐๐			ไม่มีแหล่งเพาะพันธุ์เชื้อโรค	
			นายกวัก ระยะทาง ๕๐๐ เมตร							
<b>(ติดตั้งหอกระจายข่าว / เสียงตามสาย)</b>										
๑๗	ติดตั้งเสียงตามสาย	เพื่อให้ประชาชนได้รับข้อมูลข่าวสาร	จำนวน ๑ แห่ง	-	-	๑๐๐,๐๐๐	-	๑	- ประชาชน หมู่ที่ ๕	กองช่าง
	ประจำหมู่บ้าน หมู่ที่ ๕	อย่างเพียงพอและทั่วถึง	ติดตั้งเสียงตามสายพร้อมอุปกรณ์					แห่ง	ได้รับข้อมูลข่าวสารอย่าง	
									เพียงพอและทั่วถึง	

ที่	โครงการ	วัตถุประสงค์	เป้าหมาย (ผลผลิตของโครงการ)	งบประมาณและที่ผ่านมา				ตัวชี้วัด (KPI)	ผลลัพธ์ที่คาดว่าจะได้รับ	หน่วยงาน ที่รับผิดชอบ
				(๒๕๖๑) (บาท)	(๒๕๖๒) (บาท)	(๒๕๖๓) (บาท)	(๒๕๖๔) (บาท)			
๑๘	ติดตั้งเสียงตามสาย	เพื่อให้ประชาชนได้รับข้อมูลข่าวสาร	จำนวน ๑ แห่ง	-	-	๒๕๐,๐๐๐	-	๑	- ประชาชน หมู่ที่ ๖	กองช่าง
	ประจำหมู่บ้าน หมู่ที่ ๖	อย่างเพียงพอและทั่วถึง	ติดตั้งเสียงตามสายพร้อมอุปกรณ์					แห่ง	ได้รับข้อมูลข่าวสารอย่าง เพียงพอและทั่วถึง	
๑๙	ก่อสร้างหอกระจายข่าว	เพื่อให้ประชาชนได้รับข้อมูลข่าวสาร	หอกระจายข่าวพร้อมอุปกรณ์	-	-	๒๕๐,๐๐๐	-	๑	- ประชาชน หมู่ที่ ๙	กองช่าง
	ประจำหมู่บ้าน หมู่ที่ ๙	อย่างเพียงพอและทั่วถึง	เครื่องเสียง วิทยุเทป ไมโครโฟน อุปกรณ์สายดิน ลำโพงพร้อม อุปกรณ์ในการติดตั้ง					แห่ง	ได้รับข้อมูลข่าวสารอย่าง เพียงพอและทั่วถึง	
๒๐	ติดตั้งเสียงตามสาย	เพื่อให้ประชาชนได้รับข้อมูลข่าวสาร	จำนวน ๑ แห่ง	-	-	๑๐๐,๐๐๐	-	๑	- ประชาชน หมู่ที่ ๑๑	กองช่าง
	ประจำหมู่บ้าน หมู่ที่ ๑๑	อย่างเพียงพอและทั่วถึง	ติดตั้งเสียงตามสายพร้อมอุปกรณ์					แห่ง	ได้รับข้อมูลข่าวสารอย่าง เพียงพอและทั่วถึง	
๒๑	ปรับปรุงหอกระจายข่าว	เพื่อให้ประชาชนได้รับข้อมูล	จำนวน ๑ แห่ง	-	-	๒๕๐,๐๐๐	-	๑	- ประชาชน หมู่ที่ ๑	กองช่าง
	ประจำหมู่บ้าน หมู่ที่ ๑	อย่างเพียงพอและทั่วถึง						แห่ง	ได้รับข้อมูลข่าวสารอย่าง เพียงพอและทั่วถึง	
๒๒	ต่อเติมห้องศูนย์ ศสมช. หมู่ที่ ๕	เพื่อใช้ประโยชน์ในการจัดกิจกรรม ของหมู่ที่ ๕ บ้านยาง ตำบลท่างาม	ขนาด ๔ x ๔ ตารางเมตร จำนวน ๑ ห้อง	-	๕๐,๐๐๐	-	-	๑	- ประชาชนได้รับประโยชน์จาก ศูนย์ ศสมช. ในการจัดกิจกรรม ของหมู่บ้าน	กองช่าง
๒๓	จัดทำป้ายหมู่บ้าน ป้ายชอยหมู่บ้าน	เพื่อประชาสัมพันธ์เส้นทางเข้า หมู่บ้านและชอยเข้าหมู่บ้าน	ต.ท่างาม ๑๓ หมู่บ้าน	-	-	๒๐๐,๐๐๐	-	๑๓	- ประชาชนทั่วไป ได้ทราบ ทางเข้าหมู่บ้าน และชอยเข้า หมู่บ้าน	กองช่าง
<b>รวม</b>				๓,๐๗๐,๐๐๐	๒,๐๓๐,๐๐๐	๔,๖๐๕,๐๐๐	๑๐๐,๐๐๐			

รายละเอียดโครงการพัฒนา  
แผนพัฒนาท้องถิ่นสี่ปี (พ.ศ. ๒๕๖๑ - ๒๕๖๔)  
สำหรับ ประสานโครงการพัฒนาจังหวัด  
องค์การบริหารส่วนตำบลท่างาม อำเภอวัดโบสถ์ จังหวัดพิษณุโลก

ผ.๐๕

ก. ยุทธศาสตร์จังหวัดที่ ๕ อนุรักษ์ฟื้นฟูทรัพยากรธรรมชาติสิ่งแวดล้อม และแหล่งน้ำ อย่างยั่งยืน

ข. ยุทธศาสตร์การพัฒนาของ อปท. ในเขตจังหวัดพิษณุโลกที่ : ๗ พัฒนาโครงสร้างพื้นฐานการผังเมืองระบบขนส่งมวลชนและระบบโลจิสติกส์ให้เชื่อมโยงอย่างเป็นระบบ

๑. ยุทธศาสตร์ ด้านโครงสร้างพื้นฐาน

๑.๑ แผนงานเคหะและชุมชน

ที่	โครงการ	วัตถุประสงค์	เป้าหมาย (ผลผลิตของโครงการ)	งบประมาณและที่ผ่านมา				ตัวชี้วัด (KPI)	ผลลัพธ์ที่คาดว่าจะได้รับ	หน่วยงาน ที่รับผิดชอบ
				(๒๕๖๑) (บาท)	(๒๕๖๒) (บาท)	(๒๕๖๓) (บาท)	(๒๕๖๔) (บาท)			
<b>(ก่อสร้างระบบประปา)</b>										
๑	ก่อสร้างระบบประปาหมู่บ้าน	เพื่อให้ประชาชน หมู่ที่ ๖	จำนวน ๑ แห่ง	-	๔,๕๐๐,๐๐๐	-	-	๑	ประชาชน หมู่ที่ ๖	กรมส่งเสริมฯ
	หมู่ที่ ๖	มีน้ำสะอาดเพียงพอในการ	ผู้ใช้น้ำประมาณ ๘๐ ครัวเรือน					แห่ง	มีน้ำสะอาดสำหรับการอุปโภค	กรมทรัพยากรน้ำ
		บริโภค							บริโภคครบทุกครัวเรือน	
๒	ก่อสร้างระบบประปาหมู่บ้าน	เพื่อให้ประชาชน หมู่ที่ ๗	จำนวน ๑ แห่ง	-	-	๔,๕๐๐,๐๐๐	-	๑	ประชาชน หมู่ที่ ๗	กรมส่งเสริมฯ
	หมู่ที่ ๗	มีน้ำสะอาดเพียงพอในการ	(ระบบประปาแบบผิวดิน)					แห่ง	มีน้ำสะอาดสำหรับการอุปโภค	กรมทรัพยากรน้ำ
		บริโภค							บริโภคครบทุกครัวเรือน	
๓	ก่อสร้างระบบประปาหอดังสูง	เพื่อให้ประชาชนมีน้ำสะอาด	จำนวน ๑ แห่ง	๔,๕๐๐,๐๐๐	-	-	-	๑	ประชาชนหมู่ที่ ๘ มีน้ำสำหรับ	กรมส่งเสริมฯ
	หมู่ที่ ๘	ในการอุปโภค-บริโภคอย่าง						แห่ง	การอุปโภค - บริโภคเพียงพอ	กรมทรัพยากรน้ำ
		เพียงพอ							ตลอดทั้งปี	
<b>รวม</b>				๔,๕๐๐,๐๐๐	๔,๕๐๐,๐๐๐	๔,๕๐๐,๐๐๐	๐			

รายละเอียดโครงการพัฒนา  
 แผนพัฒนาท้องถิ่นสี่ปี (พ.ศ. ๒๕๖๑ - ๒๕๖๔) เพิ่มเติม (ฉบับที่ ๑)  
 สำหรับ องค์การปกครองส่วนท้องถิ่นดำเนินการ  
 องค์การบริหารส่วนตำบลท่างาม อำเภอวัดโบสถ์ จังหวัดพิษณุโลก

ก. ยุทธศาสตร์จังหวัดที่ ๕ อนุรักษ์ฟื้นฟูทรัพยากรธรรมชาติสิ่งแวดล้อม และแหล่งน้ำ อย่างยั่งยืน

ข. ยุทธศาสตร์การพัฒนาของ อปท. ในเขตจังหวัดพิษณุโลกที่ : ๗ พัฒนาโครงสร้างพื้นฐานการผังเมือง ระบบขนส่งมวลชนและระบบโลจิสติกส์ให้เชื่อมโยงอย่างเป็นระบบ

๑. ยุทธศาสตร์ ด้านโครงสร้างพื้นฐาน

ผ.๐๑

๑.๑ แผนงานเคหะและชุมชน

ที่	โครงการ	วัตถุประสงค์	เป้าหมาย (ผลผลิตของโครงการ)	งบประมาณและที่ผ่านมา				ตัวชี้วัด (KPI)	ผลลัพธ์ที่คาดว่าจะได้รับ	หน่วยงาน ที่รับผิดชอบ
				(๒๕๖๑) (บาท)	(๒๕๖๒) (บาท)	(๒๕๖๓) (บาท)	(๒๕๖๔) (บาท)			
๑	ติดตั้งไฟฟ้ารายทาง	เพื่อให้ประชาชนมีความปลอดภัยในชีวิตและทรัพย์สิน และความ -	หมู่ที่ ๑๒	๑๐๐,๐๐๐	-	-	-	๑	ประชาชนทั่วไป และประชาชน	กองช่าง
		ปลอดภัยในการเดินทางในเวลา	สามแยกหนองเตาเหล็ก					แห่ง	ต.ท่างามได้รับความปลอดภัย	
		กลางคืน							ในชีวิตและทรัพย์สิน และได้รับ	
									ความปลอดภัยในการเดินทาง	
									ในเวลากลางคืน	
๒	ติดตั้งหม้อมิเตอร์ไฟฟ้า	เพื่อให้ระบบประปาหมู่ที่ ๑๐	ติดตั้งหม้อมิเตอร์ไฟฟ้า	๑๐,๐๐๐	-	-	-	๑	ระบบประปาหมู่ที่ ๑๐ มีระบบ	กองช่าง
	ระบบประปาหมู่บ้าน	มีไฟฟ้าใช้ในการผลิตน้ำประปา	จำนวน ๑ แห่ง					แห่ง	ไฟฟ้าใช้ในการผลิตน้ำประปา ทำให้	
	หมู่ที่ ๑๐	ประชาชนได้มีเพื่อการอุปโภค							ประชาชนมีน้ำเพื่อการอุปโภค-บริโภค	
		บริโภค								
รวม				๑๑๐,๐๐๐	-	-	-			

รายละเอียดโครงการพัฒนา  
แผนพัฒนาท้องถิ่นสี่ปี (พ.ศ. ๒๕๖๑ - ๒๕๖๔)  
สำหรับ องค์กรปกครองส่วนท้องถิ่นดำเนินการ  
องค์การบริหารส่วนตำบลท่างาม อำเภอวัดโบสถ์ จังหวัดพิษณุโลก

ก. ยุทธศาสตร์จังหวัดที่ ๑ ศูนย์กลางการบริการการค้า โลจิสติกส์ และการขนส่ง

ข. ยุทธศาสตร์การพัฒนาของ อปท. ในเขตจังหวัดพิษณุโลกที่ : ๗ พัฒนาโครงสร้างพื้นฐานการผังเมืองระบบขนส่งมวลชนและระบบโลจิสติกส์ให้เชื่อมโยงอย่างเป็นระบบ

๒. ยุทธศาสตร์ ด้านคมนาคมขนส่งและการจัดการผังเมือง

ผ.๐๑

๒.๑ แผนงานเคหะและชุมชน

ที่	โครงการ	วัตถุประสงค์	เป้าหมาย (ผลผลิตของโครงการ)	งบประมาณและที่ผ่านมา				ตัวชี้วัด (KPI)	ผลลัพธ์ที่คาดว่าจะได้รับ	หน่วยงาน ที่รับผิดชอบ
				(๒๕๖๑) (บาท)	(๒๕๖๒) (บาท)	(๒๕๖๓) (บาท)	(๒๕๖๔) (บาท)			
(ก่อสร้างถนนลาดยาง)										
๑	ก่อสร้างถนนลาดยาง หมู่ที่ ๒	- เพื่อให้ประชาชนได้สัญจร ไป - มาได้รับความสะดวกสบาย และปลอดภัย	จำนวน ๒ สาย - เริ่มจากบ้านนางนงเล็ก พระโหม ถึงบ้านนายบุญลือ จันทร์ดี ย. ๔๕๐ เมตร ก. ๖ เมตร พร้อมวางท่อตามสภาพพื้นที่ - เริ่มจากศาลปู่ถึงวัดเกาะแก้ว ก. ๖ เมตร ย. ๓๕๐ เมตร พร้อมวางท่อ ตามสภาพพื้นที่	๗๘๐,๐๐๐	-	-	-	๑ เส้นทาง	ประชาชนหมู่ที่ ๒ ได้รับ ความสะดวก สบาย และ ปลอดภัยในการสัญจร ไป - มา	กองช่าง
๒	ก่อสร้างถนนลาดยาง หมู่ที่ ๖ (แบบแคบซีล)	เพื่อให้ประชาชน หมู่ที่ ๖ และ ประชาชนทั่วไป มีการคมนาคม ที่สะดวก รวดเร็ว ปลอดภัย	- สายบ้านทรงไทย คุ่มเจริญธรรม กว้าง ๖ เมตร ระยะทาง ๕๐๐ เมตร	๑,๐๐๐,๐๐๐	-	-	-	๑ เส้นทาง	ประชาชน หมู่ที่ ๖ และ ประชาชนทั่วไป มีการ คมนาคมสะดวก รวดเร็ว และปลอดภัย	กองช่าง

ที่	โครงการ	วัตถุประสงค์	เป้าหมาย (ผลผลิตของโครงการ)	งบประมาณและที่ผ่านมา				ตัวชี้วัด (KPI)	ผลลัพธ์ที่คาดว่าจะได้รับ	หน่วยงาน ที่รับผิดชอบ
				(๒๕๖๑) (บาท)	(๒๕๖๒) (บาท)	(๒๕๖๓) (บาท)	(๒๕๖๔) (บาท)			
<b>(ก่อสร้างถนนคอนกรีตเสริมเหล็ก)</b>										
๓	ก่อสร้างถนนคอนกรีตเสริมเหล็ก หมู่ที่ ๑	เพื่อให้ประชาชน หมู่ที่ ๑ และประชาชนทั่วไป มีการคมนาคมที่สะดวก รวดเร็ว และปลอดภัย	จำนวน ๓ สาย - เริ่มจากบ้านนายสุวรรณถึงบ้านนางสติ กว้าง ๔ เมตร ยาว ๑๘๕ เมตร - เริ่มจากบ้านนายชัชวาล โฉมแดง ถึงคลองส่งน้ำกว้าง ๔ เมตร ยาว ๒๓๐ เมตร	-	-	๔๘๐,๐๐๐	-	๒	ประชาชนหมู่ที่ ๑ และประชาชนทั่วไป	กองช่าง
								เส้นทาง	มีการคมนาคม ที่สะดวก รวดเร็ว และปลอดภัย	
๔	ก่อสร้างถนนคอนกรีตเสริมเหล็ก หมู่ที่ ๗	เพื่อให้ประชาชน หมู่ที่ ๗ ประชาชนทั่วไป มีการคมนาคม สะดวก รวดเร็ว และปลอดภัย	- บ้านนายแสวง แก้วทองแท้ ถึง บ้านนางสำเภา อุโมงค์ ระยะทาง ๑๕๐ เมตร กว้าง ๔ เมตร	-	-	-	๓๐๐,๐๐๐	๑	ประชาชน หมู่ที่ ๗ และประชาชนทั่วไป	กองช่าง
								เส้นทาง	มีการคมนาคมสะดวก	
๕	ก่อสร้างถนนคอนกรีตเสริมเหล็ก หมู่ที่ ๘	เพื่อให้ประชาชน หมู่ที่ ๘ ประชาชนทั่วไป มีการคมนาคม สะดวก รวดเร็ว และปลอดภัย	- สายบ้านนางเกสร โตแดง ถึงคลองชลประทาน ก. ๔ เมตร ย. ๒๐๐ เมตร - นายณัฐพล ถึง คลองชลประทาน กว้าง ๔ เมตร ยาว ๓๐๐ เมตร (ต่อจากโครงการฯ เดิม)	-	-	๔๔๐,๐๐๐	-	๑	ประชาชน หมู่ที่ ๘ และประชาชนทั่วไป	กองช่าง
								เส้นทาง	มีการคมนาคมสะดวก รวดเร็ว และปลอดภัย	
๖	ก่อสร้างถนนคอนกรีตเสริมเหล็ก หมู่ที่ ๑๐	เพื่อให้ประชาชน หมู่ที่ ๑๐ ประชาชนทั่วไป มีการคมนาคม สะดวก รวดเร็ว และปลอดภัย	- บ้านนายสมยศ เหมินแดง กว้าง ๔ เมตร ยาว ๓๐๐ เมตร	-	-	๗๘๐,๐๐๐	-	๑	ประชาชน หมู่ที่ ๑๐ และประชาชนทั่วไป	กองช่าง
								เส้นทาง	มีการคมนาคมสะดวก รวดเร็ว และปลอดภัย	
๗	ก่อสร้างถนนคอนกรีตเสริมเหล็ก หมู่ที่ ๑๓	เพื่อให้ประชาชน หมู่ที่ ๑๓ ประชาชนทั่วไป มีการคมนาคม สะดวก รวดเร็ว และปลอดภัย	- ซอยเพชรศรี ถึงที่นายวิง ฐูปูชา กว้าง ๔ เมตร ยาว ๒๐๐ เมตร - ซอยเพชรศรี - ลานตากผลผลิต กว้าง ๔ เมตร ยาว ๑๕๐ เมตร	-	-	๕๐๐,๐๐๐	-	๑	ประชาชนหมู่ที่ ๑๓ และประชาชนทั่วไปมีการ	กองช่าง
								เส้นทาง	สะดวก รวดเร็ว และ	
๘	ก่อสร้างถนนคอนกรีตเสริมเหล็ก พร้อมวางท่อระบายน้ำ ที่ทำการ อบต.ท่างาม	เพื่อสามารถบริการประชาชน ได้อย่างสะดวก รวดเร็ว ไม่เกิด และไม่มีเกิดปัญหาน้ำท่วมขัง	ถนน กว้าง ๖ เมตร ยาว ๒๐ เมตร พร้อมวางระบายน้ำ กว้าง ๐.๔๐ เมตร ยาว ๒๐ เมตร	๑๐๐,๐๐๐	-	-	-	๑	อบต. สามารถบริการ ได้อย่างสะดวก รวดเร็ว และไม่มีเกิดปัญหาน้ำท่วมขัง	กองช่าง
								เส้นทาง		

ที่	โครงการ	วัตถุประสงค์	เป้าหมาย (ผลผลิตของโครงการ)	งบประมาณและที่ผ่านมา				ตัวชี้วัด (KPI)	ผลลัพธ์ที่คาดว่าจะได้รับ	หน่วยงาน ที่รับผิดชอบ
				(๒๕๖๑) (บาท)	(๒๕๖๒) (บาท)	(๒๕๖๓) (บาท)	(๒๕๖๔) (บาท)			
<b>(ก่อสร้างถนนลูกรัง)</b>										
๙	ก่อสร้างถนนลูกรัง หมู่ที่ ๑	เพื่อให้ประชาชนหมู่ที่ ๑ และประชาชนทั่วไปมีการคมนาคมที่สะดวก รวดเร็วและปลอดภัย	สายบ้านนางระเบียบ คำโบสถ์ ถึงแม่น้ำแควน้อย กว้าง ๔ เมตร ยาว ๑ กิโลเมตร	-	-	๑,๔๐๐,๐๐๐	-	๑	ประชาชนหมู่ที่ ๑ และประชาชนทั่วไป มีการคมนาคมที่สะดวก รวดเร็ว และปลอดภัย	กองช่าง
๑๐	ก่อสร้างถนนลูกรัง หมู่ที่ ๒	เพื่อให้ประชาชนหมู่ที่ ๒ ประชาชนทั่วไปมีการคมนาคมที่สะดวก รวดเร็วและปลอดภัย	- นายนำ เพ็งเพชร ถึงถนนสายวัดโบสถ์ ไปงแค กว้าง ๔ เมตร ยาว ๑๒๐ เมตร - บ้านนายจำลอง รัตนกุล ถึงบ้านนายอุทัย หวาเกตุ กว้าง ๖ เมตร ยาว ๔๕๐ เมตร พร้อมวางท่อตามสภาพพื้นที่ - ถนนสายวัดโบสถ์ - ไปงแค ถึงบ้านนางศรีเพ็ญ เพ็งเพชร กว้าง ๖ เมตร ยาว ๑๐๐ เมตร	๒๕๒,๐๐๐	-	-	-	๑	ประชาชน หมู่ที่ ๒ มีการคมนาคมที่สะดวก รวดเร็ว และปลอดภัยและใช้ขนส่งผลผลิตทางการเกษตร	กองช่าง
๑๑	ก่อสร้างถนนลูกรัง หมู่ที่ ๕	เพื่อให้ประชาชนหมู่ที่ ๕ ประชาชนทั่วไปมีการคมนาคมที่สะดวก รวดเร็วและปลอดภัย	- เริ่มจากถนนวัดโบสถ์ - นาขาม ถึงบ้านนางอุทัย ฤทธิจีน กว้าง ๔ เมตร ยาวประมาณ ๔๐๐ เมตร - เส้นริมบึงจุดเริ่มต้นถนนน้ำคบ ถึงบึงบ้านยาง กว้าง ๔ เมตร ยาว ๗๐๐ เมตร	-	-	๒๔๐,๐๐๐	-	๑	ประชาชน หมู่ที่ ๕ และประชาชนทั่วไปมีการคมนาคมที่สะดวก รวดเร็ว และปลอดภัย และใช้ขนส่งผลผลิตทางการเกษตร	กองช่าง
๑๒	ก่อสร้างถนนลูกรัง หมู่ที่ ๖	เพื่อให้ประชาชนหมู่ที่ ๖ ประชาชนทั่วไปมีการคมนาคมที่สะดวก รวดเร็วและปลอดภัย	จำนวน ๒ สาย - เริ่มจากบ้านคุ้มเนินสะอาด ระยะทาง ๓๐๐ เมตร กว้าง ๕ เมตร - เริ่มจากบ้านนายเข้าถึงบ้านนายสายลม กว้าง ๔ เมตร ยาว ๒,๗๗๘ เมตร พร้อมวางท่อตามสภาพพื้นที่	-	-	๒๒๕,๐๐๐	-	๒	ประชาชนหมู่ที่ ๖ และประชาชนทั่วไป มีการคมนาคมสะดวก รวดเร็ว และปลอดภัย	กองช่าง
๑๓	ก่อสร้างถนนดินลูกรัง หมู่ที่ ๗	เพื่อให้ประชาชนหมู่ที่ ๗ และประชาชนทั่วไปมีการคมนาคมที่สะดวก รวดเร็วและปลอดภัย	- เริ่มจากบ้านนายเย็น อุ่นวงศ์ ถึงที่นางสมนึก พุกทอง ระยะทาง ๑ กิโลเมตร กว้าง ๔ เมตร	-	-	๒,๐๐๐,๐๐๐	-	๑	ประชาชน หมู่ที่ ๗ และประชาชนทั่วไปมีการคมนาคมสะดวก รวดเร็ว	กองช่าง

ที่	โครงการ	วัตถุประสงค์	เป้าหมาย (ผลผลิตของโครงการ)	งบประมาณและที่ผ่านมา				ตัวชี้วัด (KPI)	ผลลัพธ์ที่คาดว่าจะได้รับ	หน่วยงาน ที่รับผิดชอบ
				(๒๕๖๑) (บาท)	(๒๕๖๒) (บาท)	(๒๕๖๓) (บาท)	(๒๕๖๔) (บาท)			
๑๔	ก่อสร้างถนนลูกรัง หมู่ที่ ๑๐	เพื่อให้ประชาชนหมู่ที่ ๑๐ และประชาชนทั่วไปมีการคมนาคมที่สะดวกรวดเร็วและปลอดภัย	สายบ้านนางชม ปูนปาน กว้าง ๔ เมตร ระยะทาง ๕๐๐ เมตร สายคลองโปร่งนา ถึง โปร่งกอก กว้าง ๔ เมตร ยาว ๒ กิโลเมตร	-	-	๓๗๕,๐๐๐	-	๑	ประชาชน หมู่ที่ ๑๐ และประชาชนทั่วไป มีการคมนาคมสะดวก รวดเร็ว และปลอดภัย	กองช่าง
๑๕	ก่อสร้างถนนลูกรัง หมู่ที่ ๑๑	เพื่อให้ประชาชนหมู่ที่ ๑๑ และประชาชนทั่วไปมีการคมนาคมที่รวดเร็วและปลอดภัย	- เริ่มจากบ้านนาย บรรพต อุ่นวงศ์ ถึงบ้านนางปุย เพชรสะอาด ก. ๔ เมตร ยาว ๗๐๐ เมตร	-	-	๑๕๐,๐๐๐	-	๑	ประชาชน หมู่ที่ ๑๑ และประชาชนทั่วไปมีการคมนาคมสะดวก รวดเร็ว	กองช่าง
๑๖	ก่อสร้างถนนลูกรัง หมู่ที่ ๑๒	เพื่อให้ประชาชนหมู่ที่ ๑๒ และประชาชนทั่วไปมีการคมนาคมที่รวดเร็วและปลอดภัย	- สายบ้านนางกำไร ส่งมา กว้าง ๔ เมตร ยาว ๓๐๐ เมตร	๔๒๐,๐๐๐	-	-	-	๑	ประชาชน หมู่ที่ ๑๒ และประชาชนทั่วไป มีการคมนาคมสะดวก รวดเร็ว	กองช่าง
๑๗	ก่อสร้างถนนลูกรัง หมู่ที่ ๑๓	เพื่อให้ประชาชนหมู่ที่ ๑๓ และประชาชนทั่วไปมีการคมนาคมที่รวดเร็วและปลอดภัย	- สายซอยหรรษา กว้าง ๓ เมตร ระยะทาง ๒๕๐ เมตร - เริ่มจากบ้านที่นางดอกกรัก กุลคง ถึงนายนิรันดร์ เนียมสุวรรณค์ กว้าง ๔ เมตร ระยะทาง ๙๕๐ เมตร - เริ่มจากที่นางเพนียด ถึงที่นายพิเชษฐ์ เนียมสุวรรณค์ กว้าง ๔ เมตร ยาว ๑ ก.ม. - สายหมู่ที่ ๑๓ และหมู่ที่ ๑๐ จากที่นายนม กุลคง ถึงที่นายพอง แดงอ่ำ กว้าง ๔ เมตร ยาว ๑.๕ ก.ม. - สายแยกเสาไฟที่นางน้ำค้าง กุลคง ถึงที่นายตั้ง กุลคง กว้าง ๔ เมตร ยาว ๓๐๐ เมตร	-	๑๘๗,๕๐๐	-	-	๑	ประชาชน หมู่ที่ ๑๓ และประชาชนทั่วไป มีการคมนาคมสะดวก รวดเร็ว และปลอดภัย	กองช่าง
			- สายหมู่ที่ ๑๓ และหมู่ที่ ๑๐ จากที่นายนม กุลคง ถึงที่นายพอง แดงอ่ำ กว้าง ๔ เมตร ยาว ๑.๕ ก.ม. - สายแยกเสาไฟที่นางน้ำค้าง กุลคง ถึงที่นายตั้ง กุลคง กว้าง ๔ เมตร ยาว ๓๐๐ เมตร	-	-	๑,๓๓๐,๐๐๐	-	๑	ประชาชน หมู่ที่ ๑๓ และประชาชนทั่วไป มีการคมนาคมสะดวก รวดเร็ว และปลอดภัย	กองช่าง
			- เริ่มจากที่นางเพนียด ถึงที่นายพิเชษฐ์ เนียมสุวรรณค์ กว้าง ๔ เมตร ยาว ๑ ก.ม. - สายหมู่ที่ ๑๓ และหมู่ที่ ๑๐ จากที่นายนม กุลคง ถึงที่นายพอง แดงอ่ำ กว้าง ๔ เมตร ยาว ๑.๕ ก.ม. - สายแยกเสาไฟที่นางน้ำค้าง กุลคง ถึงที่นายตั้ง กุลคง กว้าง ๔ เมตร ยาว ๓๐๐ เมตร	-	-	-	๑,๕๐๐,๐๐๐	๒	ประชาชน หมู่ที่ ๑๓ และประชาชนทั่วไป มีการคมนาคมสะดวก รวดเร็ว และปลอดภัย	กองช่าง
			- สายหมู่ที่ ๑๓ และหมู่ที่ ๑๐ จากที่นายนม กุลคง ถึงที่นายพอง แดงอ่ำ กว้าง ๔ เมตร ยาว ๑.๕ ก.ม. - สายแยกเสาไฟที่นางน้ำค้าง กุลคง ถึงที่นายตั้ง กุลคง กว้าง ๔ เมตร ยาว ๓๐๐ เมตร	-	-	๕๐๐,๐๐๐	-	๑	ประชาชน หมู่ที่ ๑๓ และประชาชนทั่วไป มีการคมนาคมสะดวก รวดเร็ว และปลอดภัย	กองช่าง



ที่	โครงการ	วัตถุประสงค์	เป้าหมาย (ผลผลิตของโครงการ)	งบประมาณและที่ผ่านมา				ตัวชี้วัด (KPI)	ผลลัพธ์ที่คาดว่าจะได้รับ	หน่วยงาน ที่รับผิดชอบ
				(๒๕๖๑) (บาท)	(๒๕๖๒) (บาท)	(๒๕๖๓) (บาท)	(๒๕๖๔) (บาท)			
<b>(ปรับปรุงถนนลูกรัง)</b>										
๑๘	ปรับปรุงถนนดินลูกรัง	เพื่อให้ประชาชนในพื้นที่ หมู่ที่ ๔	- เริ่มจากบ้านนางจั่ว บุญเทียน ถึง	-	-	๙๘๐,๐๐๐	-	๑	ประชาชนหมู่ที่ ๔	กองช่าง
	หมู่ที่ ๔	ประชาชนทั่วไป มีการคมนาคม	เชื่อมทางหมู่ที่ ๗ นางนางสำเภา					เส้นทาง	และประชาชนทั่วไป	
		สะดวก รวดเร็ว และปลอดภัย	บางสียงค์ กว้าง ๕ เมตร ยาว ๗๐๐ เมตร						มีการคมนาคมสะดวก	
๑๙	ปรับปรุงถนนลูกรัง	เพื่อให้ประชาชนในพื้นที่ หมู่ที่ ๗	- สายบ้านนางสมพร ดุ่มเรือง ถึงบ้าน	-		-	๑๐๐,๐๐๐	๑	ประชาชนหมู่ที่ ๗	กองช่าง
	หมู่ที่ ๗	ประชาชนทั่วไป มีการคมนาคม	นายหวล ตีจันทร์ ระยะทาง					เส้นทาง	และประชาชนทั่วไป	
		สะดวก รวดเร็ว และปลอดภัย	๑๕๐ เมตร กว้าง ๖ เมตร						มีการคมนาคมสะดวก	
๒๐	ปรับปรุงถนนลูกรัง	เพื่อให้ประชาชนในพื้นที่ หมู่ที่ ๘	- คลองชลประทานถึงบ้านนายพวง	-	-	๑,๓๐๐,๐๐๐	-	๒	ประชาชนหมู่ที่ ๘	กองช่าง
	หมู่ที่ ๘	ประชาชนทั่วไป มีการคมนาคม	เรือก่อน กว้าง ๖ เมตร ยาว ๔ กิโลเมตร					เส้นทาง	และประชาชนทั่วไป	
		สะดวก รวดเร็ว และปลอดภัย	กว้าง ๔ เมตร ยาว ๑.๓ กิโลเมตร						มีการคมนาคมสะดวก	
			- บ้านนายสุวรรณถึงบ้านนายสิง			๑,๗๐๐,๐๐๐				
			กว้าง ๖ เมตร ยาว ๑.๗ กม.							
๒๑	ปรับปรุงถนนลูกรัง	เพื่อให้ประชาชนในพื้นที่ หมู่ที่ ๙	- (ต่อจากโครงการเดิม นายเงิน เพชรดี	-	-	๒,๐๐๐,๐๐๐	-	๑	ประชาชนหมู่ที่ ๙	กองช่าง
	หมู่ที่ ๙	ประชาชนทั่วไป มีการคมนาคม	กว้าง ๕ เมตร ยาว ๑.๕ กิโลเมตร					เส้นทาง	และประชาชนทั่วไป	
		สะดวก รวดเร็ว และปลอดภัย	- บ้านนายลำดวน น้อยนี้ ถึงบ้าน	๗๐๐,๐๐๐	-	-	-	๑	มีการคมนาคมสะดวก	
			นายมลฑล ก. ๕ เมตร ย. ๗๐๐ เมตร					เส้นทาง		
			- บ้านน.ส.สุครีตน์ ถึงที่ พ.ต.ชำนาญ	-	-	๘๐๐,๐๐๐	-	๒		
			ก. ๕ เมตร ย. ๘๐๐ เมตร					เส้นทาง		
			- บ้านนายมนทล ถึงที่นายมนัส เพชรดี	-	-	๘๐๐,๐๐๐	-			
			ก. ๕ เมตร ย. ๘๐๐ เมตร							
๒๒	ปรับปรุง/ซ่อมแซมถนน	เพื่อให้ประชาชนในพื้นที่	จัดซื้อวัสดุลูกรัง ปริมาณ หิน ฯลฯ	๕๐๐,๐๐๐	๕๐๐,๐๐๐	๕๐๐,๐๐๐	๕๐๐,๐๐๐	๓	ประชาชนในพื้นที่ ต.ท่างาม	กองช่าง
	ในพื้นที่ ต.ท่างาม	ประชาชนทั่วไป มีการคมนาคม	และจ้างเหมาปรับปรุง/ซ่อมแซมถนน					ครั้ง	และประชาชนทั่วไป	
		สะดวก รวดเร็ว และปลอดภัย	ในพื้นที่ตำบลท่างาม						มีการคมนาคมสะดวก	
<b>(อื่น ๆ)</b>										
๒๓	งานบำรุงรักษาทางที่ได้รับการ	เพื่อบำรุงรักษาทางที่ได้รับการ	ถนนสายปึกตามีหมู่ที่ ๙	๕๐๐,๐๐๐	-	-	-	๑	- ประชาชนทั่วไป	กองช่าง
	ถ่ายโอนจากหน่วยงานอื่น	ถ่ายโอนจากหน่วยงานอื่น	พล ๓๐๐๖ บำรุงปกติผิวจราจร					เส้นทาง	และประชาชนในพื้นที่	
		ให้มีสภาพที่ใช้งานได้	คอนกรีต , ป้ายจราจร (คสล.)						ตำบลท่างาม ที่สัญจร	
			ก. ๕ เมตร ยาว ๔๐๐ เมตร						ไป - มา ได้รับความ	

ที่	โครงการ	วัตถุประสงค์	เป้าหมาย (ผลผลิตของโครงการ)	งบประมาณและที่ผ่านมา				ตัวชี้วัด (KPI)	ผลลัพธ์ที่คาดว่าจะได้รับ	หน่วยงาน ที่รับผิดชอบ
				(๒๕๖๑) (บาท)	(๒๕๖๒) (บาท)	(๒๕๖๓) (บาท)	(๒๕๖๔) (บาท)			
๒๔	งานบำรุงรักษาทางที่ได้รับการ ถ่ายโอนจาก รพช.	เพื่อบำรุงรักษาทางที่ได้รับการ ถ่ายโอนจาก รพช. ให้มีสภาพที่ใช้งานได้	- ถนนลาดยาง สายบ้านท่างาม - บ้านเขาไร่ศรีราชา ก. ๕ เมตร ยาว ๕,๕๗๕ ม. กม.ที่ ๐+๐๐๐ -๕+๕๗๕ ผิวจราจร , เส้นจราจร , ป้ายจราจร	-	๑๐,๐๐๐,๐๐๐	-	-	๑ เส้นทาง	- ประชาชนทั่วไป และประชาชนในพื้นที่ มีการสัญจร ไป - มา ที่สะดวก ปลอดภัย	กองช่าง
๒๕	ก่อสร้างจุดพักรถ / ตลาดขายสินค้า ริมถนน หมู่ ๒	- เพื่อเป็นที่พักรถให้กับ ผู้สัญจร ไป - มา ได้มีสถานที่ พักผ่อนและเป็นแหล่งสร้างรายได้ ของชุมชน	จำนวน ๒ แห่ง - บริเวณหน้าสถานีอนามัยตำบล - บริเวณตรงข้าม บ้านนางสมาน กุลคง	๒๕๐,๐๐๐	-	-	-	๒ แห่ง	ประชาชนที่สัญจร ไป-มา มีสถานที่พักผ่อน และเป็นแหล่งสร้าง รายได้ให้กับชุมชน	กองช่าง
๒๖	ติดตั้งป้ายจราจร ป้ายเตือน สัญญาณเตือน ตามจุดอันตราย จุดเสี่ยง และทางแยกร่วม	เพื่อป้องกันการเกิดอุบัติเหตุ ทางถนนในการสัญจร ไป - มา ของประชาชนทั่วไป	ตามจุดอันตราย จุดเสี่ยง และทางแยกร่วม	๕๐๐,๐๐๐	-	-	-	๑ ครั้ง	ป้องกันการเกิดอุบัติเหตุ ทางถนนในการสัญจร ไป - มา ของประชาชน ทั่วไป	กองช่าง
รวม				๖,๒๕๒,๐๐๐	๑๐,๖๘๗,๕๐๐	๒๒,๗๒๕,๐๐๐	๔,๑๐๐,๐๐๐			

๒.๒ แผนงานการรักษาความสงบภายใน

ที่	โครงการ	วัตถุประสงค์	เป้าหมาย (ผลผลิตของโครงการ)	งบประมาณและที่ผ่านมา				ตัวชี้วัด (KPI)	ผลลัพธ์ที่คาดว่าจะได้รับ	หน่วยงาน ที่รับผิดชอบ
				(๒๕๖๑) (บาท)	(๒๕๖๒) (บาท)	(๒๕๖๓) (บาท)	(๒๕๖๔) (บาท)			
๑	ป้องกันและลดอุบัติเหตุทาง ถนนช่วงเทศกาลต่าง ๆ (๗ วันอันตราย)	- เพื่อจัดตั้งจุดตรวจและลดอุบัติเหตุทางถนนในช่วงเทศกาล ต่าง ๆ อำนวยความสะดวกให้ ผู้ใช้รถใช้ถนน	จำนวน ๑ แห่ง	๓๐,๐๐๐	๓๐,๐๐๐	๓๐,๐๐๐	๓๐,๐๐๐	๑ ครั้ง	ประชาชนทั่วไปได้รับ ความปลอดภัย สะดวก สบาย ในการใช้รถ ใช้ถนนช่วงเทศกาล	สำนักงาน ปลัดฯ
๒	อบรมให้ความรู้ขับขี่ปลอดภัย เพิ่มวินัยการจราจร	- เพื่อให้ความรู้เกี่ยวกับการขับขี่ยานพาหนะและกฎหมาย การจราจรที่เกี่ยวข้อง	ประชาชนทั่วไป ในเขตพื้นที่ตำบลท่างาม	๓๐,๐๐๐ (งบ อบต.)	๓๐,๐๐๐ (งบ อบต.)	๓๐,๐๐๐ (งบ อบต.)	๓๐,๐๐๐ (งบ อบต.)	๑ ครั้ง	ประชาชนได้รับความรู้ ด้านการขับขี่ยานพาหนะ และกฎหมายที่เกี่ยวข้อง	สำนักงาน ปลัดฯ
รวม				๖๐,๐๐๐	๖๐,๐๐๐	๖๐,๐๐๐	๖๐,๐๐๐		เกิดความปลอดภัยในการใช้รถใช้ถนน	
รวมทั้งสิ้น				๖,๓๑๒,๐๐๐	๑๐,๗๔๗,๕๐๐	๒๒,๗๘๕,๐๐๐	๔,๑๖๐,๐๐๐			

รายละเอียดโครงการพัฒนา  
แผนพัฒนาท้องถิ่นสี่ปี (พ.ศ. ๒๕๖๑ - ๒๕๖๔)  
สำหรับ ประธานโครงการพัฒนาจังหวัด  
องค์การบริหารส่วนตำบลท่างาม อำเภอวัดโบสถ์ จังหวัดพิษณุโลก

ก. ยุทธศาสตร์จังหวัดที่ ๑ ศูนย์กลางการบริการการค้า โลจิสติกส์ และการขนส่ง

ข. ยุทธศาสตร์การพัฒนาของ อปท. ในเขตจังหวัดพิษณุโลกที่ : ๗ พัฒนาโครงสร้างพื้นฐานการผังเมืองระบบขนส่งมวลชนและระบบโลจิสติกส์ให้เชื่อมโยงอย่างเป็นระบบ

๒. ยุทธศาสตร์ ด้านคมนาคมขนส่งและการจัดการผังเมือง

ผ.๐๕

๒.๑ แผนงานเคหะและชุมชน

ที่	โครงการ	วัตถุประสงค์	เป้าหมาย (ผลผลิตของโครงการ)	งบประมาณและที่ผ่านมา				ตัวชี้วัด (KPI)	ผลลัพธ์ที่คาดว่าจะได้รับ	หน่วยงาน ที่รับผิดชอบ
				(๒๕๖๑) (บาท)	(๒๕๖๒) (บาท)	(๒๕๖๓) (บาท)	(๒๕๖๔) (บาท)			
๑	ก่อสร้างถนนลาดยาง หมู่ที่ ๑ ถึง หมู่ที่ ๑๐	เพื่อให้ประชาชน หมู่ที่ ๑, ๑๐ ประชาชนทั่วไป มีการคมนาคม สะดวก รวดเร็ว และปลอดภัย	- เริ่มจากบ้านนางธนภรณ์ ไชยกุล ถึงโรงเรียนเที่ยง ม่วงดี กว้าง ๖ เมตร ยาว ๓,๕๐๐ เมตร หน้า ๐.๑๕ เมตร วางท่อ คสล. ตามสภาพพื้นที่	๕,๕๒๔,๐๐๐	-	-	-	๑ เส้นทาง	ประชาชน หมู่ที่ ๑,๑๐ และประชาชนทั่วไป มีการคมนาคมสะดวก รวดเร็ว และปลอดภัย	กรมส่งเสริมฯ อ.วัดโบสถ์ จ.พิษณุโลก
๒	ก่อสร้างถนนลาดยาง หมู่ที่ ๓	เพื่อให้ประชาชน หมู่ที่ ๓ ประชาชนทั่วไป มีการคมนาคม สะดวก รวดเร็ว และปลอดภัย	- เริ่มจากบ้านนางนิคม ไตน้อย ถึงเขต อบต.วัดโบสถ์ กว้าง ๕ เมตร ยาว ๘๒๐ เมตร หน้า ๐.๑๕ เมตร วางท่อ คสล. ตามสภาพพื้นที่	-	-	๑,๒๓๐,๐๐๐	-	๑ เส้นทาง	ประชาชน หมู่ที่ ๓ และประชาชนทั่วไป มีการคมนาคมสะดวก รวดเร็ว และปลอดภัย	
๓	ก่อสร้างถนนลาดยาง หมู่ที่ ๙	เพื่อให้ประชาชนในหมู่ ๙ และ ประชาชนทั่วไป มีการคมนาคม ที่สะดวก รวดเร็ว ปลอดภัย	- สายเข้าหมู่บ้าน กว้าง ๕ เมตร ยาว ๒.๕ กิโลเมตร - ที่นายมนัส เพชรดี ถึงบ้านนายเงิน เพชรดี ก. ๕ เมตร ย. ๘๐๐ เมตร	-	๔,๕๐๐,๐๐๐	-	-	๑ เส้นทาง	ประชาชนในหมู่ ๙ และ และประชาชนทั่วไป มีการคมนาคมสะดวก รวดเร็ว และปลอดภัย	กรมส่งเสริมฯ อ.วัดโบสถ์ จ.พิษณุโลก
๔	ก่อสร้างถนนลาดยาง หมู่ที่ ๑๑	เพื่อให้ประชาชน หมู่ที่ ๑๑ ประชาชนทั่วไป มีการคมนาคม สะดวก รวดเร็ว และปลอดภัย เส้นทางขนส่งผลผลิตทาง การเกษตร	- (ต่อ)โครงการเดิมเริ่มจากบ้าน นายประจวบ ถึงถนนลาดยางวัดโบสถ์ นาขาม กว้าง ๖ เมตร ยาว ๑.๕	-	-	๒,๕๐๐,๐๐๐	-	๑ เส้นทาง	ประชาชน หมู่ที่ ๑๑ และ ประชาชนทั่วไป มีการคมนาคม สะดวกรวดเร็ว และปลอดภัย ใช้เป็นเส้นทางขนส่ง ผลผลิตทางการเกษตร	

ที่	โครงการ	วัตถุประสงค์	เป้าหมาย (ผลผลิตของโครงการ)	งบประมาณและที่ผ่านมา				ตัวชี้วัด (KPI)	ผลลัพธ์ที่คาดว่าจะได้รับ	หน่วยงาน ที่รับผิดชอบ
				(๒๕๖๑) (บาท)	(๒๕๖๒) (บาท)	(๒๕๖๓) (บาท)	(๒๕๖๔) (บาท)			
๕	ก่อสร้างถนนลาดยาง หมู่ที่ ๑๒	เพื่อให้ประชาชน หมู่ที่ ๑๒	- เริ่มจากสี่แยกบ้านนายสนิท	-	-	๔,๐๐๐,๐๐๐	-	๑	ประชาชน หมู่ที่ ๑๒	กรมส่งเสริมฯ
		ประชาชนทั่วไป มีการคมนาคม	ทองสอาด ถึงบ้านนายสมชาย ไชยมี					เส้นทาง	และประชาชนทั่วไป	อ.วัดโบสถ์
		สะดวก รวดเร็ว และปลอดภัย	กว้าง ๖ เมตร ยาว ๑,๔๗๐ เมตร						มีการคมนาคมสะดวก	จ.พิษณุโลก
			- เริ่มจากบ้านนางชะลอน	-	-	-	๑,๕๐๐,๐๐๐	๑	รวดเร็ว และปลอดภัย	
			ถึงสามแยกสะพานคลองชลประทาน					เส้นทาง		
			กว้าง ๕ เมตร ยาว ๕๐๐ เมตร							
<b>(ซ่อมสร้างถนนลาดยาง)</b>										
๖	ซ่อมสร้างถนนลาดยาง หมู่ที่ ๑	เพื่อให้ประชาชน หมู่ที่ ๑	- เริ่มจากบ้านนางสมบุญณ์ คุ่มพวง	-	-	๑,๐๐๐,๐๐๐	-	๑	ประชาชน หมู่ที่ ๑ และ	
		ประชาชนทั่วไป มีการคมนาคม	ถึง ร.ร.วัดเสนาสน์					เส้นทาง	ประชาชนทั่วไป มีการ	
		สะดวก รวดเร็ว และปลอดภัย	กว้าง ๔ เมตร ยาว ๖๐๐ เมตร						คมนาคมสะดวก รวดเร็ว ปลอดภัย	
<b>(ก่อสร้างถนนคอนกรีต)</b>										
๗	ก่อสร้างถนนคอนกรีตเสริมเหล็ก หมู่ที่ ๗	เพื่อให้ประชาชน หมู่ที่ ๗	- บ้าน น.ส.สนม ถึง ถนนสายท่างาม	๑,๕๐๐,๐๐๐	-	-	-	๑	ประชาชน หมู่ที่ ๗ และ	
		ประชาชนทั่วไป มีการคมนาคม	โป่งแค ก. ๖ เมตร ย. ๔๐๐ เมตร					เส้นทาง	ประชาชนทั่วไป	
		สะดวก รวดเร็ว และปลอดภัย							มีการคมนาคมสะดวก	
๘	ก่อสร้างถนนคอนกรีตเสริมเหล็ก หมู่ที่ ๑๐	เพื่อให้ประชาชน หมู่ที่ ๑๐	- สายโรงสีนายสรวง ม่วงดีถึงสะพาน			๒,๒๐๐,๐๐๐		๒	ประชาชน หมู่ที่ ๑๐	
		ประชาชนทั่วไป มีการคมนาคม	บ้านนายสมเกียรติ ทีมอัน ก. ๔ ม. ยาว ๒ ก.ม.					เส้นทาง	และประชาชนทั่วไป	
		สะดวก รวดเร็ว และปลอดภัย	- เส้นลานตากผลผลิต			๒,๗๕๐,๐๐๐			มีการคมนาคมสะดวก	
			กว้าง ๕ เมตร ระยะทาง ๑ ก.ม.						รวดเร็ว และปลอดภัย	
<b>(สะพาน)</b>										
๙	ก่อสร้างสะพานข้ามคลองชลประทาน หมู่ที่ ๒ (ขยายสะพาน)	เพื่อให้ความสะดวกสบายในการ	ยาว ๒๐ เมตร จำนวน ๓ จุด	-	-	๗,๐๐๐,๐๐๐	-	๓	ประชาชนข้ามไปฝั่งตรง	(ชลประทาน)
		คมนาคมไปฝั่งตรงข้าม	๑. บริเวณระหว่างนายนายล้วน จันทร์ดี					จุด	ข้ามได้สะดวก รวดเร็ว	
			๒. บริเวณระหว่างนายนายสมศักดิ์ โตแดง						ประหยัดค่าใช้จ่ายและ	
			๓. บริเวณ ที่ นายเกิด ม่วงดี						ประหยัดเวลาการเดินทาง	

ที่	โครงการ	วัตถุประสงค์	เป้าหมาย (ผลผลิตของโครงการ)	งบประมาณและที่ผ่านมา				ตัวชี้วัด (KPI)	ผลลัพธ์ที่คาดว่าจะได้รับ	หน่วยงาน ที่รับผิดชอบ
				(๒๕๖๑) (บาท)	(๒๕๖๒) (บาท)	(๒๕๖๓) (บาท)	(๒๕๖๔) (บาท)			
๑๐	ก่อสร้างสะพาน ข้ามแม่น้ำแควน้อย	เพื่อให้ประชาชนทั่วไป มีการคมนาคมที่สะดวกสบายและ ใช้เป็นเส้นทางขนส่งผลผลิตทางการ เกษตรและติดต่อกับทาง องค์การ บริหารส่วนตำบลท่างาม ได้สะดวก และรวดเร็วมากขึ้น	กว้าง ๑๐ เมตร ยาว ๑๒๐ เมตร จำนวน ๑ แห่ง	-	-	๓๐,๐๐๐,๐๐๐	-	๑ แห่ง	- ประชาชนทั่วไป และประชาชนในพื้นที่ ตำบลท่างาม ที่สัญจร ไป - มา ได้รับความ สะดวก ปลอดภัย	ทางหลวงชนบท
รวม				๗,๐๒๕,๐๐๐	๔,๕๐๐,๐๐๐	๕๒,๔๘๐,๐๐๐	๑,๕๐๐,๐๐๐			







ที่	โครงการ	วัตถุประสงค์	เป้าหมาย (ผลผลิตของโครงการ)	งบประมาณและที่ผ่านมา				ตัวชี้วัด (KPI)	ผลลัพธ์ที่คาดว่าจะได้รับ	หน่วยงาน ที่รับผิดชอบ
				(๒๕๖๑) (บาท)	(๒๕๖๒) (บาท)	(๒๕๖๓) (บาท)	(๒๕๖๔) (บาท)			
			๔. สายบ้านหัวคองคา หมู่ที่ ๑๐	๒๔๐,๙๒๖						
			ถึงเขตติดต่อ หมู่ที่ ๖ บ้านเขาน้ำสุด							
			ต.ทับยายเชียง อ.วัดโบสถ์ จ.พิษณุโลก กว้าง ๔ เมตร ยาว ๕.๗๒ กิโลเมตร							
๑๐	ซ่อมผิวจราจรถนนลาดยาง AC	เพื่อบำรุงรักษาทางที่ได้รับการ	ทางหลวงหมายเลข ๑๒๒๐	-	๑๘,๖๐๒,๕๐๐	-	-	๑	- ประชาชนทั่วไป	กรมส่งเสริมฯ
	บ้านหัววัง หมู่ที่ ๑๑ ต.ท่างาม	ถ่ายโอนจากหน่วยงานอื่น	ตอนวัดโบสถ์ - นาขาม ระหว่าง					เส้นทาง	และประชาชนในพื้นที่	อ.วัดโบสถ์
	ถึงบ้านท่าแก้ง หมู่ที่ ๗ ต.บ้านยาง	ให้มีสภาพที่ใช้งานได้	กม. ๒+๙๒๕ ถึง กม. ๘+๒๔๐ ก.๖/๘ เมตร						ตำบลท่างาม ที่สัญจร	จ.พิษณุโลก
	(สายบ้านวังน้ำใส)		ระยะทาง ๕.๓๑๕ กม. ซ่อมผิวจราจร						ไป - มา ได้รับความ	
			ดีเส้นจราจร, ป้ายจราจร						สะดวก ปลอดภัย	
๑๑	ก่อสร้างถนนลาดยาง	เพื่อให้ประชาชน หมู่ที่ ๘ และ	- สายวังน้ำปูนบ้านวังหนองแดง หมู่ที่ ๘	๑๑,๙๐๐,๐๐๐	-	-	-	๑	ประชาชน หมู่ที่ ๘ และ	กองช่าง
	บ้านวังหนองแดง หมู่ที่ ๘	ประชาชนทั่วไป มีการคมนาคม	ต.ท่างาม ถึงหมู่ที่ ๗ บ้านท่าแก้ง					เส้นทาง	ประชาชนทั่วไป มีการ	
	ถึงบ้านท่าแก้ง หมู่ที่ ๗	ที่สะดวก รวดเร็ว ปลอดภัย	ต.บ้านยาง อ.วัดโบสถ์ จ.พิษณุโลก						คมนาคมสะดวก รวดเร็ว	
	(สายวังน้ำปูน)		กว้าง ๖ เมตร ยาว ๓.๔ กิโลเมตร						และปลอดภัย	
รวม				๕,๘๗๐,๐๐๖	๔๙,๒๙๐,๐๐๐	๑๐,๐๐๐,๐๐๐	๗,๕๐๐,๐๐๐			

แผนพัฒนาท้องถิ่นสี่ปี (พ.ศ. ๒๕๖๑ - ๒๕๖๔)  
สำหรับ ประสานโครงการพัฒนาองค์การบริหารส่วนจังหวัด  
องค์การบริหารส่วนตำบลท่างาม อำเภอวัดโบสถ์ จังหวัดพิษณุโลก

ก. ยุทธศาสตร์จังหวัดที่ ๑ ศูนย์กลางการบริการการค้า โลจิสติกส์ และการขนส่ง

ข. ยุทธศาสตร์การพัฒนาของ อปท. ในเขตจังหวัดพิษณุโลกที่ : ๗ พัฒนาโครงสร้างพื้นฐานการผังเมืองระบบขนส่งมวลชนและระบบโลจิสติกส์ให้เชื่อมโยงอย่างเป็นระบบ

๒. ยุทธศาสตร์ ด้านคมนาคมขนส่งและการจัดการผังเมือง

พ.๐๓/๑

๒.๑ แผนงานเคหะและชุมชน

ที่	โครงการ	วัตถุประสงค์	เป้าหมาย (ผลผลิตของโครงการ)	งบประมาณและที่ผ่านมา				ตัวชี้วัด (KPI)	ผลลัพธ์ที่คาดว่าจะได้รับ	หน่วยงาน ที่รับผิดชอบ
				(๒๕๖๑) (บาท)	(๒๕๖๒) (บาท)	(๒๕๖๓) (บาท)	(๒๕๖๔) (บาท)			
๑	ซ่อมปรับเกรดผิวถนน	เพื่อให้ประชาชนในพื้นที่ต.ท่างาม	๑. สายทรงไทย บ้านเขาไร่ฯ หมู่ที่ ๖	๑๐๕,๓๐๐	-	-	-	๕	ประชาชนในพื้นที่ ต.ท่างาม	อบจ.พล.
	ในพื้นที่ตำบลท่างาม	ประชาชนทั่วไป มีการคมนาคมสะดวก รวดเร็ว และปลอดภัย	ต.ท่างาม ถึงเขตติดต่อ หมู่ที่ ๔ บ้านน้ำคบ					เส้นทาง	ต.บ้านยางและประชาชนทั่วไป	
			ต.บ้านยาง อ.วัดโบสถ์ จ.พิษณุโลก กว้าง ๔ เมตร ยาว ๒.๕ กิโลเมตร						มีการคมนาคม สะดวก	
			๒. สายบ้านหัววัง หมู่ที่ ๑๑	๘๔,๒๔๐					รวดเร็ว และปลอดภัย	
			ต.ท่างาม ถึงเขตติดต่อ หมู่ที่ ๔ บ้านน้ำคบ							
			ต.บ้านยาง อ.วัดโบสถ์ จ.พิษณุโลก กว้าง ๔ เมตร ยาว ๒ กิโลเมตร							
			๓. สายบ้านหนองสูง หมู่ที่ ๑๓	๑๘๙,๕๔๐						
			ถึงเขตติดต่อ หมู่ที่ ๘ บ้านหนองยาง							
			ต.บ้านยาง อ.วัดโบสถ์ จ.พิษณุโลก กว้าง ๔ เมตร ยาว ๔.๕ กิโลเมตร							
			๔. สายบ้านหัวคางคา หมู่ที่ ๑๐	๒๔๐,๙๒๖						
			ถึงเขตติดต่อ หมู่ที่ ๖ บ้านเขาน้ำสุด							
			ต.ทับยายเชียง อ.วัดโบสถ์ จ.พิษณุโลก กว้าง ๔ เมตร ยาว ๕.๗๒ กิโลเมตร							
๒	ซ่อมผิวจราจรถนนลาดยาง AC	เพื่อบำรุงรักษาทางที่ได้รับการ	ทางหลวงหมายเลข ๑๒๒๐	๑๘,๖๐๒,๕๐๐	-	-	-	๑	- ประชาชนทั่วไป	อบจ.พล.
	บ้านหัววัง หมู่ที่ ๑๑ ต.ท่างาม	ถ่ายโอนจากหน่วยงานอื่น	ตอนวัดโบสถ์ - นามาม ระหว่าง					เส้นทาง	และประชาชนในพื้นที่	
	ถึงบ้านท่าแกง หมู่ที่ ๗ ต.บ้านยาง	ให้มีสภาพที่ใช้งานได้	กม. ๒+๙๒๕ ถึง กม. ๘+๒๔๐ ก.๖/๘ เมตร						ตำบลท่างาม ที่สัญจร	
	(สายบ้านวังน้ำใส)		ระยะทาง ๕.๓๑๕ กม. ซ่อมผิวจราจร						ไป - มา ได้รับความ	
			ดีเส้นจราจร, ป้ายจราจร						สะดวก ปลอดภัย	

ที่	โครงการ	วัตถุประสงค์	เป้าหมาย (ผลผลิตของโครงการ)	งบประมาณและที่ผ่านมา				ตัวชี้วัด (KPI)	ผลลัพธ์ที่คาดว่าจะได้รับ	หน่วยงาน ที่รับผิดชอบ
				(๒๕๖๑) (บาท)	(๒๕๖๒) (บาท)	(๒๕๖๓) (บาท)	(๒๕๖๔) (บาท)			
๓	ก่อสร้างถนนลาดยาง	เพื่อให้ประชาชน หมู่ที่ ๘ และ	- สายวังน้ำปูนบ้านวังหนองแดง หมู่ที่ ๘	๑๑,๙๐๐,๐๐๐	-	-	-	๑	ประชาชน หมู่ที่ ๘ และ	อบจ.พล.
	บ้านวังหนองแดง หมู่ที่ ๘	ประชาชนทั่วไป มีการคมนาคม	ต.ท่างาม ถึงหมู่ที่ ๗ บ้านท่าแก้ง					เส้นทาง	ประชาชนทั่วไป มีการ	
	ถึงบ้านท่าแก้ง หมู่ที่ ๗	ที่สะดวก รวดเร็ว ปลอดภัย	ต.บ้านยาง อ.วัดโบสถ์ จ.พิษณุโลก						คมนาคมสะดวก รวดเร็ว	
	(สายวังน้ำปูน)		กว้าง ๖ เมตร ยาว ๓.๔ กิโลเมตร						และปลอดภัย	
รวม				๓๑,๑๒๒,๕๐๖	๐	๐	๐			

รายละเอียดโครงการพัฒนา  
แผนพัฒนาท้องถิ่นสี่ปี (พ.ศ. ๒๕๖๑ - ๒๕๖๔) เพิ่มเติม (ฉบับที่ ๑)  
สำหรับ องค์กรปกครองส่วนท้องถิ่นดำเนินการ  
องค์การบริหารส่วนตำบลท่างาม อำเภอวัดโบสถ์ จังหวัดพิษณุโลก

ก. ยุทธศาสตร์จังหวัดที่ ๑ ศูนย์กลางการบริการการค้า โลจิสติกส์ และการขนส่ง

ข. ยุทธศาสตร์การพัฒนาของ อปท. ในเขตจังหวัดพิษณุโลกที่ : ๗ พัฒนาโครงสร้างพื้นฐานการผังเมืองระบบขนส่งมวลชนและระบบโลจิสติกส์ให้เชื่อมโยงอย่างเป็นระบบ

๒. ยุทธศาสตร์ ด้านคมนาคมขนส่งและการจัดการผังเมือง

ผ.๐๑

๒.๑ แผนงานเคหะและชุมชน

ที่	โครงการ	วัตถุประสงค์	เป้าหมาย (ผลผลิตของโครงการ)	งบประมาณและที่ผ่านมา				ตัวชี้วัด (KPI)	ผลลัพธ์ที่คาดว่าจะได้รับ	หน่วยงาน ที่รับผิดชอบ
				(๒๕๖๑) (บาท)	(๒๕๖๒) (บาท)	(๒๕๖๓) (บาท)	(๒๕๖๔) (บาท)			
<b>(ซ่อมสร้างถนนลาดยาง)</b>										
๑	ซ่อมสร้างผิวจราจรลาดยาง	เพื่อบำรุงรักษาทางที่ได้รับการ	- ถนนลาดยาง สายบ้านท่างาม -	๑,๐๐๐,๐๐๐	-	-	-	๑	- ประชาชนทั่วไป	กองช่าง
	สายบ้านท่างาม หมู่ที่ ๓	ถ่ายโอนจาก รพช.	บ้านเขาไร่ศรีราชา ก. ๕ เมตร ยาว					เส้นทาง	และประชาชนในพื้นที่	
	ถึงบ้านเขาไร่ศรีราชา หมู่ที่ ๖	ให้มีสภาพที่ใช้งานได้	๑,๘๐๐ ม. กม.ที่ ๐+๐๐๐ -๑+๘๐๐						มีการสัญจร ไป - มา	
			ผิวจราจร , เส้นจราจร , ป้ายจราจร						ที่สะดวก ปลอดภัย	
<b>รวม</b>				<b>๑,๐๐๐,๐๐๐</b>	<b>๐</b>	<b>๐</b>	<b>๐</b>			

รายละเอียดโครงการพัฒนา  
แผนพัฒนาท้องถิ่นสี่ปี (พ.ศ. ๒๕๖๑ - ๒๕๖๔)  
สำหรับ องค์กรปกครองส่วนท้องถิ่นดำเนินการ  
องค์การบริหารส่วนตำบลท่างาม อำเภอวัดโบสถ์ จังหวัดพิษณุโลก

ก. ยุทธศาสตร์จังหวัดที่ ๔ ศูนย์กลางด้านการศึกษา การบริการทางวิชาการ ด้านสุขภาพ และ ICT

ข. - ยุทธศาสตร์การพัฒนาของ อปท. ในเขตจังหวัดพิษณุโลกที่ : ๕ การบริหารจัดการการท่องเที่ยวให้ได้มาตรฐานสากล และส่งเสริม

พ.๐๑

- ยุทธศาสตร์การพัฒนาของ อปท. ในเขตจังหวัดพิษณุโลกที่ : ๔ การเสริมสร้างและพัฒนาคุณภาพชีวิตอย่างยั่งยืน และส่งเสริมการจัดการที่ดินที่ทำกินของประชาชนให้ถูกต้อง

๓. ยุทธศาสตร์ ด้านพัฒนาคุณภาพชีวิตของประชาชน

๓.๑ แผนงานรักษาความสงบภายใน

ที่	โครงการ	วัตถุประสงค์	เป้าหมาย (ผลผลิตของโครงการ)	งบประมาณและที่ผ่านมา				ตัวชี้วัด (KPI)	ผลลัพธ์ที่คาดว่าจะได้รับ	หน่วยงาน ที่รับผิดชอบ
				(๒๕๖๑) (บาท)	(๒๕๖๒) (บาท)	(๒๕๖๓) (บาท)	(๒๕๖๔) (บาท)			
๑	ส่งเสริมและสนับสนุน งานศูนย์ยุติธรรมชุมชน ตำบลท่างาม	- เพื่อส่งเสริมและสนับสนุนการดำเนินงานของศูนย์ยุติธรรมชุมชน อบต.ท่างาม - เพื่อส่งเสริมและสนับสนุนการดำเนินงานการสร้างเครือข่ายศูนย์ยุติธรรมชุมชน อบต.ท่างาม	ศูนย์ยุติธรรมชุมชน อบต.ท่างาม จำนวน ๑ แห่ง	๒๐,๐๐๐	๒๐,๐๐๐	๒๐,๐๐๐	๒๐,๐๐๐	๑ ครั้ง ต่อปี	- ศูนย์ยุติธรรมชุมชนตำบลท่างาม ได้รับการสนับสนุนในการดำเนินงานและมีเครือข่ายที่เข้มแข็ง	สำนักงาน ปลัดฯ
๒	บรรเทาสาธารณภัย	- เพื่อช่วยเหลือประชาชนในพื้นที่ต.ท่างาม ที่ประสบภัยต่างๆ เช่น ภัยธรรมชาติ वादภัย ฯลฯ เป็นการช่วยเหลือในเบื้องต้น ทั้งในด้าน โครงสร้างพื้นฐาน และด้านคุณภาพชีวิต - สนับสนุนเครื่องอุปโภคบริโภคให้กับ ประชาชนที่ประสบความเดือดร้อนเกี่ยวกับ ภัยธรรมชาติและเหตุการณ์ต่างๆ	ประชาชนในพื้นที่ ตำบลท่างาม หมู่ ๑-๑๓ จัดซื้อวัสดุก่อสร้าง ซ่อมแซมถนน, ท่อระบายน้ำ ฯลฯ - จัดซื้อเครื่องอุปโภคบริโภค เครื่องนุ่งห่ม เครื่องยังชีพให้กับ ผู้ประสบความเดือดร้อนภายใน เขตรับผิดชอบของ อบต.	๒๐๐,๐๐๐	๒๐๐,๐๐๐	๒๐๐,๐๐๐	๒๐๐,๐๐๐	๑ ครั้ง ต่อปี	- ประชาชนในพื้นที่ตำบลท่างาม ได้รับความช่วยเหลืออย่างทันท่วงที เมื่อเกิดภัยธรรมชาติต่าง ๆ - ประชาชนที่ประสบภัยธรรมชาติ ได้รับการสนับสนุนเครื่องอุปโภค บริโภค เพื่อบรรเทาความเดือดร้อน	สำนักงาน ปลัดฯ
๓	การฝึกอบรม/ทบทวน ป้องกันภัยฝ่ายพลเรือน อบต.ท่างาม	- เพื่อฝึกอบรม/ทบทวนความรู้ เพิ่มประสิทธิภาพในการปฏิบัติงาน อาสาสมัครป้องกันภัยฝ่ายพลเรือนของ ศูนย์ อปพร.องค์การบริหารส่วนตำบล ท่างาม	อปพร. ตำบลท่างาม	๑๒๐,๐๐๐	๑๒๐,๐๐๐	๑๒๐,๐๐๐	๑๒๐,๐๐๐	๑ ครั้ง ต่อปี	- อาสาสมัครป้องกันภัยฝ่าย พลเรือนของ ศูนย์ อปพร. องค์การบริหารส่วนตำบลท่างาม ได้รับความรู้และสามารถนำไปใช้ ในการปฏิบัติงานได้อย่างถูกต้อง	สำนักงาน ปลัดฯ

ที่	โครงการ	วัตถุประสงค์	เป้าหมาย (ผลผลิตของโครงการ)	งบประมาณและที่ผ่านมา				ตัวชี้วัด (KPI)	ผลลัพธ์ที่คาดว่าจะได้รับ	หน่วยงาน ที่รับผิดชอบ
				(๒๕๖๑) (บาท)	(๒๕๖๒) (บาท)	(๒๕๖๓) (บาท)	(๒๕๖๔) (บาท)			
๔	ฝึกอบรมและศึกษาดูงาน	- เพื่อฝึกอบรมศึกษาดูงาน	อปพร. ตำบลท่างาม	๑๒๐,๐๐๐	๑๒๐,๐๐๐	๑๒๐,๐๐๐	๑๒๐,๐๐๐	๑ ครั้ง	- อาสาสมัครป้องกันภัยฝ่าย	สำนักงาน
	ของศูนย์อาสาสมัครป้องกันภัย	เพิ่มประสิทธิภาพในการปฏิบัติงาน						ต่อปี	พลเรือนของ ศูนย์ อปพร.	ปลัดฯ
	ฝ่ายพลเรือน อบต.ท่างาม	อาสาสมัครป้องกันภัยฝ่ายพลเรือนของ							องค์การบริหารส่วนตำบลท่างาม	
		ศูนย์ อปพร.องค์การบริหารส่วนตำบล							ได้รับความรู้และสามารถนำไปใช้	
		ท่างาม							ในการปฏิบัติงานได้อย่างถูกต้อง	
๕	ซ้อมแผนป้องกันสาธารณภัย	- เพื่อให้ประชาชนมีความพร้อมในการ	จำนวน ๑ ครั้ง	๕๐,๐๐๐	๕๐,๐๐๐	๕๐,๐๐๐	๕๐,๐๐๐	๑ ครั้ง	- ประชาชนมีความพร้อมในการ	สำนักงาน
	ตำบลท่างาม	เตรียมการรับการป้องกันสาธารณภัยต่าง ๆ						ต่อปี	เตรียมการรับการเกิด อุบัติเหตุ	ปลัดฯ
		ในพื้นที่ตำบลท่างาม							และสาธารณภัยต่าง ๆในพื้นที่	
๖	บริหารศูนย์ อปพร.	- เพื่อให้ประชาชนมีความพร้อมในการ	จัดหาวัสดุ - อุปกรณ์ที่จำเป็น	๑๐๐,๐๐๐	๑๐๐,๐๐๐	๑๐๐,๐๐๐	๑๐๐,๐๐๐	๑ ครั้ง	- ประชาชนมีความพร้อมในการ	สำนักงาน
	อบต.ท่างาม	เตรียมการรับการป้องกันสาธารณภัยต่าง ๆ	เช่น วัสดุป้องกัน , ดับเพลิง , หมวก					ต่อปี	เตรียมการรับการเกิด อุบัติเหตุ	ปลัดฯ
		ในพื้นที่ตำบลท่างาม	ฯลฯ						และสาธารณภัยต่าง ๆในพื้นที่	
รวม				๘๑๐,๐๐๐	๘๑๐,๐๐๐	๘๑๐,๐๐๐	๘๑๐,๐๐๐			

๓.๒ แผนงานสาธารณสุข

ที่	โครงการ	วัตถุประสงค์	เป้าหมาย (ผลผลิตของโครงการ)	งบประมาณและที่ผ่านมา				ตัวชี้วัด (KPI)	ผลลัพธ์ที่คาดว่าจะได้รับ	หน่วยงาน ที่รับผิดชอบ
				(๒๕๖๑) (บาท)	(๒๕๖๒) (บาท)	(๒๕๖๓) (บาท)	(๒๕๖๔) (บาท)			
๑	ส่งเสริมการดำเนินงาน	- เพื่อตั้งงบประมาณสมทบเป็นค่าใช้จ่าย	จำนวน ๑๓ หมู่บ้าน	๙๐,๐๐๐	๙๐,๐๐๐	๙๐,๐๐๐	๙๐,๐๐๐	๑ ครั้ง	- ประชาชนได้รับการบริการ	สำนักงาน
	ระบบหลักประกันสุขภาพ	ในการบริหารจัดการระบบหลักประกัน	ตำบลท่างาม					ต่อปี	ระบบหลักประกันสุขภาพ	ปลัดฯ
	ในระดับท้องถิ่นหรือพื้นที่	สุขภาพของตำบลท่างาม ในการดำเนินงานใน	โรงเรียนในเขตพื้นที่ตำบลท่างาม						ที่มีคุณภาพ มีคุณภาพชีวิตที่ดี	
		ด้านต่างๆ เช่น ด้านโภชนาการ การเลี้ยงดูเด็ก							ด้านการบริการทางสาธารณสุข	
		อายุ ๐ - ๕ ปี,การป้องกันและระงับโรคติดต่อ								
		โรคไข้เลือดออก , ไข้หวัดนก , ดูแลสุขภาพ								
		ในช่องปาก รักษาการแปร่งฟัน ฯลฯ								
		- สนับสนุนงบประมาณให้กับคณะกรรมการ	จำนวน ๑๓ หมู่บ้าน	๘๒,๕๐๐	๘๒,๕๐๐	๘๒,๕๐๐	๘๒,๕๐๐	๑ ครั้ง	- อบต. ท่างามได้สนับสนุน	สำนักงาน
		เพื่อพัฒนาสาธารณสุขมูลฐานทุกหมู่บ้าน	๑. การพัฒนาศักยภาพ					ต่อปี	งบประมาณในการพัฒนา	ปลัดฯ
		- เพื่อให้ อสม.ผู้นำชุมชนและประชาชน	ด้านสาธารณสุขมูลฐาน						สาธารณสุขมูลฐาน	
	มีการพัฒนาศักยภาพ ความรู้ความสามารถ	๒. การแก้ไขปัญหาสาธารณสุข						- อสม.ผู้นำชุมชนและประชาชน		
	ฝึกทักษะในการดูแลจัดการและมีส่วนร่วม	๓. การจัดบริการสุขภาพ						มีการพัฒนาศักยภาพ ความรู้		
	ในการดูแลสุขภาพของตนเอง ครอบครัว	ส่งเสริมสุขภาพเบื้องต้นในชุมชน						ความสามารถฝึกทักษะในการ		
	และชุมชนได้							ดูแลจัดการและมีส่วนร่วมในการ		
	- เพื่อให้เกิดการรวมพลังในการแก้ไข							ดูแลสุขภาพของตนเอง ครอบครัว		
	ปัญหาด้านสุขภาพตามสภาพปัญหาและ							และชุมชนได้		
	ความต้องการของหมู่บ้าน							- เกิดการรวมพลังในการแก้ไข		
								ปัญหาด้านสุขภาพตามสภาพปัญหาและความต้องการ		
๒	ป้องกันและระงับโรคติดต่อ	๑.เพื่อป้องกันและกำจัดยุงลาย	๑. จัดซื้อทรายอะเบท และสาร	๑๐๐,๐๐๐	๑๐๐,๐๐๐	๑๐๐,๐๐๐	๑๐๐,๐๐๐	๑ ครั้ง	- ประชาชนภายในตำบลตำบล	สำนักปลัดฯ
	โรคไข้เลือดออกและโรคระบาด	๒.เพื่อลดอัตราการป่วยไม่ให้เกินร้อยละ	เคมีเพื่อฉีดพ่นกำจัดยุงลาย					ต่อปี	ปลอดภัยจากโรคไข้เลือดออก	
		๗๙ ต่อแสนประชากร	๒. น้ำยาสำหรับพ่นกำจัดยุงลาย						อัตราการป่วยด้วยโรคไข้เลือดออก	
		๓.เพื่อให้ค่าดัชนีลูกน้ำยุงลาย CI,BI ไม่	ตัวแก่						ไม่เกิน ๗๙/แสนประชากร	
		เกินร้อยละ ๑๐	ฯลฯ						ค่า CI,BI ไม่เกินร้อยละ ๑๐	

ที่	โครงการ	วัตถุประสงค์	เป้าหมาย (ผลผลิตของโครงการ)	งบประมาณและที่ผ่านมา				ตัวชี้วัด (KPI)	ผลลัพธ์ที่คาดว่าจะได้รับ	หน่วยงาน ที่รับผิดชอบ
				(๒๕๖๑) (บาท)	(๒๕๖๒) (บาท)	(๒๕๖๓) (บาท)	(๒๕๖๔) (บาท)			
๓	จัดหาวัคซีนป้องกัน โรคพิษสุนัขบ้าและ ยาคุมกำเนิดในสัตว์ ของชุมชน	๑. เพื่อให้ประชาชนปลอดภัยจาก โรคพิษสุนัขบ้า ๒. เป็นการป้องกันการติดต่อของ โรคพิษสุนัขบ้าที่อาจจะมีขึ้น ๓. ไม่มีผู้เสียชีวิตด้วยโรคพิษสุนัขบ้า	พื้นที่ตำบลท่างาม จำนวน ๑๓ หมู่บ้าน	๒๐,๐๐๐	๒๐,๐๐๐	๒๐,๐๐๐	๒๐,๐๐๐	๑ ครั้ง ต่อปี	๑. ลดอัตราการสัมผัสโรคการ ตายของประชาชนต่อการเป็น โรคพิษสุนัขบ้า ๒. ไม่มีโรคพิษสุนัขบ้าเกิดขึ้น ในหมู่บ้านและตำบล ๓. เป็นการประหยัดงบประมาณ แผ่นดิน และค่าใช้จ่าย ของประชาชนในการดูแลรักษา ผู้ป่วยอันเนื่องมาจากโรค พิษสุนัขบ้า ๔. ให้ชุมชนมีส่วนร่วมในการ ป้องกันและควบคุมโรคพิษสุนัขบ้า	สำนักปลัดฯ
รวม				๒๙๒,๕๐๐	๒๙๒,๕๐๐	๒๙๒,๕๐๐	๒๙๒,๕๐๐			

๓.๓ แผนงานสร้างความเข้มแข็งของชุมชน

ที่	โครงการ	วัตถุประสงค์	เป้าหมาย (ผลผลิตของโครงการ)	งบประมาณและที่ผ่านมา				ตัวชี้วัด (KPI)	ผลลัพธ์ที่คาดว่าจะได้รับ	หน่วยงาน ที่รับผิดชอบ
				(๒๕๖๑) (บาท)	(๒๕๖๒) (บาท)	(๒๕๖๓) (บาท)	(๒๕๖๔) (บาท)			
๑	ป้องกันและแก้ไขปัญหายาเสพติด	- เพื่อป้องกันและแก้ไขปัญหายาเสพติด ในหมู่บ้านและชุมชน และประชาชนในพื้นที่ ตำบลท่างามห่างไกลจากยาเสพติด	จำนวน ๑ ครั้ง ประชาชนในพื้นที่ตำบลท่างาม	๒๕,๐๐๐	๒๕,๐๐๐	๒๕,๐๐๐	๒๕,๐๐๐	๑ ครั้ง ต่อปี	- ดำรงความเป็นหมู่บ้านชุมชนเข้ม แข็ง พลังแผ่นดินเอาชนะยาเสพติด ตามกระบวนการขั้นตอนให้ยั่งยืนและถาวร เอาชนะยาเสพติดอย่างยั่งยืน - ประชาชนไม่ยุ่งเกี่ยวกับยาเสพติด	สำนักงาน ปลัดฯ
๒	เศรษฐกิจพอเพียง (โรงเรียนในเขตพื้นที่)	- เพื่อส่งเสริมการดำเนินงานตามทฤษฎี เศรษฐกิจพอเพียง และการป้องกันและแก้ไข ปัญหายาเสพติดให้กับครอบครัวในพื้นที่ ตำบลท่างาม	ตำบลท่างาม ร.ร.ในเขต อบต.ท่างาม จำนวน ๓ โรงเรียน และ	๒๐,๐๐๐	๒๐,๐๐๐	๒๐,๐๐๐	๒๐,๐๐๐	๑ ครั้ง ต่อปี	- ครอบครัวยุติในพื้นที่ตำบลท่างาม ได้ใช้ชีวิตประจำวันโดยไร้ปัญหา เศรษฐกิจพอเพียงและไม่ยุ่งเกี่ยว กับยาเสพติด	สำนักงาน ปลัดฯ



ที่	โครงการ	วัตถุประสงค์	เป้าหมาย (ผลผลิตของโครงการ)	งบประมาณและที่ผ่านมา				ตัวชี้วัด (KPI)	ผลลัพธ์ที่คาดว่าจะได้รับ	หน่วยงาน ที่รับผิดชอบ
				(๒๕๖๑) (บาท)	(๒๕๖๒) (บาท)	(๒๕๖๓) (บาท)	(๒๕๖๔) (บาท)			
๓	การจัดกิจกรรมวันเด็ก ประจำปี	เพื่อส่งเสริมให้เยาวชนในวัยเรียนเป็น เยาวชนที่ดี รู้หน้าที่ มีคุณภาพ กล้าคิด กล้าทำ กล้าตัดสินใจ มีเหตุผล รักท้องถิ่น ภาคภูมิใจในท้องถิ่นตนเอง	ร.ร.ในเขต อบต.ท่างาม จำนวน ๓ โรงเรียน และ ศูนย์พัฒนาเด็กเล็ก ๒ แห่ง	๖๐,๐๐๐	๖๐,๐๐๐	๖๐,๐๐๐	๖๐,๐๐๐	๑ ครั้ง ต่อปี	- เยาวชนในพื้นที่ตำบลท่างาม รู้จักหน้าที่ของตน กล้าคิด กล้าทำ กล้าแสดงออก เกิดความภาคภูมิใจ ในท้องถิ่นของตนเอง	สำนักงาน ปลัดฯ
๔	อบรมและ ศึกษาดูงานนอกสถานที่ เพื่อพัฒนาศักยภาพของประชาชน	- เพื่อจัดการฝึกอบรม สัมมนา ทัศนศึกษา ดูงานนอกสถานที่ เกี่ยวกับการเพิ่มศักยภาพ ของประชาชน บุคลากรขององค์การบริหาร ส่วนตำบลท่างาม	๑. บุคลากร ๒. ประชาชน ๔. ผู้นำชุมชน ๕. อสม. ฯลฯ	๒๕๐,๐๐๐	๒๕๐,๐๐๐	๒๕๐,๐๐๐	๒๕๐,๐๐๐	๑ ครั้ง ต่อปี	- ประชาชน บุคลากรของ อบต. ท่างาม ได้รับความรู้ จากการ ฝึกอบรมสัมมนาทัศนศึกษาดูงาน นอกสถานที่ และนำมาใช้ ประโยชน์ในการพัฒนาศักยภาพ	สำนักงาน ปลัดฯ
๕	จัดประชาคมตำบล เพื่อจัดทำแผนพัฒนา อบต.	- เพื่อส่งเสริมให้ประชาชนมีส่วนร่วม ในการจัดทำแผนพัฒนาขององค์การบริหาร ส่วนตำบลท่างาม	จำนวน ๑ ครั้ง	๓๐,๐๐๐	๓๐,๐๐๐	๓๐,๐๐๐	๓๐,๐๐๐	๑ ครั้ง ต่อปี	- ประชาชนมีส่วนร่วมในการ จัดทำแผนพัฒนาขององค์การ บริหารส่วนตำบลท่างาม	สำนักงาน ปลัดฯ
๖	การประชาคมหมู่บ้าน (อบต.สัญจร ระดับหมู่บ้าน)	- เพื่อต้องการทราบถึงปัญหา ความต้องการของประชาชน อย่างแท้จริงเพื่อนำมาพัฒนาอบต. ให้มีประสิทธิภาพ	จำนวน ๑ ครั้ง	๓๐,๐๐๐	๓๐,๐๐๐	๓๐,๐๐๐	๓๐,๐๐๐	๑ ครั้ง ต่อปี	- ประชาชนได้ร่วมเสนอ ปัญหาความต้องการเพื่อบรรจุ ไว้ในแผนพัฒนาขององค์การ บริหารส่วนตำบลท่างาม	สำนักงาน ปลัดฯ
๗	ฝึกอบรมลูกเสือชาวบ้าน องค์การบริหารส่วนตำบลท่างาม	๑. เพื่อเป็นการดำเนินการตามนโยบาย ปกป้องสถาบันสำคัญของคนในชาติ และก่อให้เกิดสันติสุข ความสงบ และ ความสามัคคีของคนในชาติ ๒. เพื่อเสริมสร้างพฤติกรรม พัฒนาจิตใจ คุณธรรม จริยธรรม และวินัยของลูกเสือ ชาวบ้านในการมีส่วนร่วมพัฒนาสังคมไทย ๓. เพื่อพัฒนาศักยภาพของลูกเสือชาวบ้าน ให้เป็นพลเมืองที่มีคุณภาพ ยึดมั่นและ ปฏิบัติตามพระบรมราโชบายอุดมการณ์ เจตนารมณ์ คำปฏิญาณ กฎและธรรม เนียมประเพณีของลูกเสือชาวบ้าน ฯลฯ	ประชาชนในพื้นที่ ตำบลท่างาม จำนวน ๕๐ คน	๑๕๐,๐๐๐	๑๕๐,๐๐๐	๑๕๐,๐๐๐	๑๕๐,๐๐๐	๑ ครั้ง ต่อปี	- ประชาชนในพื้นที่ตำบลที่เข้ารับ การฝึกอบรมฯ ได้รับความรู้ และ มีความเข้าใจในบทบาทหน้าที่ ของลูกเสือชาวบ้าน และนำไป ปฏิบัติได้อย่างถูกต้อง	สำนักงาน ปลัดฯ

ที่	โครงการ	วัตถุประสงค์	เป้าหมาย (ผลผลิตของโครงการ)	งบประมาณและที่ผ่านมา				ตัวชี้วัด (KPI)	ผลลัพธ์ที่คาดว่าจะได้รับ	หน่วยงาน ที่รับผิดชอบ
				(๒๕๖๑) (บาท)	(๒๕๖๒) (บาท)	(๒๕๖๓) (บาท)	(๒๕๖๔) (บาท)			
๘	ส่งเสริมเกษตรทฤษฎีใหม่	- เพื่อฝึกอบรมให้ความรู้ การทำเกษตร	จำนวน ๑ ครั้ง	๖๕,๐๐๐	๖๕,๐๐๐	๖๕,๐๐๐	๖๕,๐๐๐	๑ ครั้ง	- ประชาชน และเยาวชน	สำนักงาน
	หลักปรัชญาเศรษฐกิจพอเพียง	ทฤษฎีใหม่และหลักปรัชญาเศรษฐกิจ	๑. ประชาชนในพื้นที่ ต.ท่างาม					ต่อปี	มีความรู้ในการทำเกษตร	ปลัดฯ
		พอเพียงให้กับประชาชนในพื้นที่ตำบลท่างาม	๒. โรงเรียนในพื้นที่ตำบลท่างาม						ทฤษฎีใหม่และหลักปรัชญา	
		- ส่งเสริมการนำหลักปรัชญาเศรษฐกิจ	๓. คริวเรือนในพื้นที่ ต.ท่างาม						เศรษฐกิจพอเพียงสามารถ	
		พอเพียงไปใช้ในชีวิตประจำวัน	หมู่บ้านละ ๒ คริวเรือน						นำไปประยุกต์ใช้ในชีวิต	
		- ส่งเสริมการจัดทำบ้านตัวอย่างตาม							ประจำวัน	
		แนวเศรษฐกิจพอเพียง เป็นแบบอย่างแก่								
	เกษตรกรในพื้นที่									
<b>รวม</b>				<b>๖๓๐,๐๐๐</b>	<b>๖๓๐,๐๐๐</b>	<b>๖๓๐,๐๐๐</b>	<b>๖๓๐,๐๐๐</b>			

๓.๔ แผนงานการศาสนาวัฒนธรรมและนันทนาการ

ที่	โครงการ	วัตถุประสงค์	เป้าหมาย (ผลผลิตของโครงการ)	งบประมาณและที่ผ่านมา				ตัวชี้วัด (KPI)	ผลลัพธ์ที่คาดว่าจะได้รับ	หน่วยงาน ที่รับผิดชอบ
				(๒๕๖๑) (บาท)	(๒๕๖๒) (บาท)	(๒๕๖๓) (บาท)	(๒๕๖๔) (บาท)			
๑	แข่งขันกีฬาตำบลท่างาม	- เพื่อส่งเสริมการแข่งขันกีฬา และการ	ตำบลท่างาม หมู่ที่ ๑ - ๑๓	๘๐,๐๐๐	๘๐,๐๐๐	๘๐,๐๐๐	๘๐,๐๐๐	๑ ครั้ง	- ประชาชนตำบลท่างามมีสุขภาพ	สำนักงาน
		ดูแลสุขภาพให้สมบูรณ์แข็งแรง	ส่งนักกีฬาเข้าร่วมแข่งขัน					ต่อปี	ที่สมบูรณ์แข็งแรง และร่วมกิจกรรม	ปลัดฯ
		- ส่งเสริมความสามัคคีของแต่ละหมู่บ้าน							ต่าง ๆ เพื่อเสริมสร้างความสามัคคี	
		ในเขตตำบลท่างาม								
๒	ส่งนักกีฬาเข้าร่วมแข่งขันกีฬา	- เพื่อสนับสนุนงบประมาณในการส่ง		๕๐,๐๐๐	๕๐,๐๐๐	๕๐,๐๐๐	๕๐,๐๐๐	๑ ครั้ง	- ประชาชนได้รับการสนับสนุน	สำนักงาน
		นักกีฬาเข้าร่วมการแข่งขันในรายการต่าง ๆ						ต่อปี	งบประมาณในการเข้าร่วมการ	ปลัดฯ
		เช่น ค่าพาหนะค่าเบี้ยเลี้ยง ค่าเช่าที่พัก							แข่งขันในรายการต่าง ๆ	
		ค่าอุปกรณ์กีฬา ค่าชุดกีฬา ค่าใช้จ่าย								
		เบ็ดเตล็ด ค่าตอบแทนเจ้าหน้าที่ฯ ฯลฯ								
๓	ก่อสร้างลานกีฬาต้านยาเสพติด หมู่ที่ ๒	- เพื่อให้ประชาชนในหมู่ที่ ๒ และหมู่บ้าน	- ก่อสร้างลานกีฬา	-	-	๑๖๐,๐๐๐	-	๑	- ประชาชนมีสุขภาพ พลานามัย	กองช่าง
		ใกล้เคียงมีที่สำหรับเล่นกีฬาและออกกำลังกาย	ขนาด ๑๐๐ ตารางวา					แห่ง	ที่สมบูรณ์แข็งแรง และรู้จักใช้	
		และใช้เป็นที่พักผ่อนหย่อนใจ	บริเวณที่สาธารณประโยชน์						เวลาว่างให้เกิดประโยชน์	
๔	จัดซื้อเครื่องออกกำลังกาย ประจำศูนย์กีฬาหมู่บ้าน/ตำบล	- เพื่อจัดซื้อเครื่องออกกำลังกายให้กับประชาชน	จัดซื้อเครื่องออกกำลังกาย	๒๐๐,๐๐๐	-	-	-	๑ ครั้ง	- ประชาชนในเขตพื้นที่ต.ท่างาม	อบจ.พล.
		ในพื้นที่ตำบลท่างามได้ออกกำลังกาย	ศูนย์กีฬาภายในตำบลท่างาม						มีอุปกรณ์ในการออกกำลังกาย	
		- เพื่อส่งเสริมให้ประชาชนรักการออกกำลังกาย							- ประชาชนรักการออกกำลังกายและ	
		และรู้จักใช้เวลาว่างให้เป็นประโยชน์							รู้จักใช้เวลาว่างให้เกิดประโยชน์	
<b>รวม</b>				<b>๓๓๐,๐๐๐</b>	<b>๑๓๐,๐๐๐</b>	<b>๒๙๐,๐๐๐</b>	<b>๑๓๐,๐๐๐</b>			

๓.๕ แผนงานงบกลาง

ที่	โครงการ	วัตถุประสงค์	เป้าหมาย (ผลผลิตของโครงการ)	งบประมาณและที่ผ่านมา				ตัวชี้วัด (KPI)	ผลลัพธ์ที่คาดว่าจะได้รับ	หน่วยงาน ที่รับผิดชอบ
				(๒๕๖๑) (บาท)	(๒๕๖๒) (บาท)	(๒๕๖๓) (บาท)	(๒๕๖๔) (บาท)			
๑	สนับสนุนเบี้ยยังชีพให้ประชาชน	- เพื่อสนับสนุนเบี้ยยังชีพผู้สูงอายุ	- จำนวนผู้สูงอายุ	๗,๕๐๐,๐๐๐	๗,๕๐๐,๐๐๐	๗,๕๐๐,๐๐๐	๗,๕๐๐,๐๐๐	๑๒ ครั้ง	- ผู้สูงอายุ	สำนักงาน
	ภายในตำบลท่างาม	ในพื้นที่ตำบลท่างาม	ในพื้นที่ตำบลท่างาม					ต่อปี	ได้รับเบี้ยยังชีพเพื่อนำไปใช้จ่าย	ปลัดฯ
	(ผู้สูงอายุ)								ในการดำรงชีพครบถ้วนเพียงพอ	
									และทั่วถึง	
๒	สนับสนุนเบี้ยยังชีพให้ประชาชน	- เพื่อสนับสนุนเบี้ยยังชีพผู้พิการ	- จำนวนผู้พิการ	๑,๕๐๐,๐๐๐	๑,๕๐๐,๐๐๐	๑,๕๐๐,๐๐๐	๑,๕๐๐,๐๐๐	๑๒ ครั้ง	- ผู้พิการ	สำนักงาน
	ภายในตำบลท่างาม	ในพื้นที่ตำบลท่างาม	ในพื้นที่ตำบลท่างาม					ต่อปี	ได้รับเบี้ยยังชีพเพื่อนำไปใช้จ่าย	ปลัดฯ
	(ผู้พิการ)								ในการดำรงชีพครบถ้วนเพียงพอ	
									และทั่วถึง	
๓	สนับสนุนเบี้ยยังชีพให้ประชาชน	- เพื่อสนับสนุนเบี้ยยังชีพ(ผู้ป่วยเอดส์)	- จำนวนผู้ติดเชื้อเอดส์	๖๐,๐๐๐	๖๐,๐๐๐	๖๐,๐๐๐	๖๐,๐๐๐	๑๒ ครั้ง	- ผู้ป่วยเอดส์	สำนักงาน
	ภายในตำบลท่างาม	ในพื้นที่ตำบลท่างาม	ในพื้นที่ตำบลท่างาม					ต่อปี	ได้รับเบี้ยยังชีพเพื่อนำไปใช้จ่าย	ปลัดฯ
	(ผู้ป่วยเอดส์)								ในการดำรงชีพครบถ้วนเพียงพอ	
									และทั่วถึง	
<b>รวม</b>				๙,๐๖๐,๐๐๐	๙,๐๖๐,๐๐๐	๙,๐๖๐,๐๐๐	๙,๐๖๐,๐๐๐			
<b>รวมทั้งสิ้น</b>				๑๑,๑๒๒,๕๐๐	๑๐,๙๒๒,๕๐๐	๑๑,๐๘๒,๕๐๐	๑๐,๙๒๒,๕๐๐			

รายละเอียดโครงการพัฒนา  
แผนพัฒนาท้องถิ่นสี่ปี (พ.ศ. ๒๕๖๑ - ๒๕๖๔)  
สำหรับ อุดหนุนองค์กรปกครองส่วนท้องถิ่น ส่วนราชการ รัฐวิสาหกิจ องค์กรประชาชน  
องค์การบริหารส่วนตำบลท่างาม อำเภอวัดโบสถ์ จังหวัดพิษณุโลก

ก. ยุทธศาสตร์จังหวัดที่ ๔ ศูนย์กลางด้านการศึกษา การบริการทางวิชาการ ด้านสุขภาพ และ ICT

ข. ยุทธศาสตร์จังหวัดที่ ๖ ส่งเสริมความเข้มแข็งทางสังคม และความมั่นคงตามหลักการบริหารจัดการบ้านเมืองที่ดี

ผ.๐๑

- ยุทธศาสตร์การพัฒนาของ อปท.ในเขตจังหวัดพิษณุโลกที่ : ๒ การบริหารจัดการด้านการศึกษาแบบบูรณาการ และส่งเสริมทำนุบำรุงศาสนา ศิลปวัฒนธรรม และภูมิปัญญาท้องถิ่น

๓. ยุทธศาสตร์ ด้านพัฒนาคุณภาพชีวิตของประชาชน

๓.๑ แผนงานการศึกษา

ที่	โครงการ	วัตถุประสงค์	เป้าหมาย (ผลผลิตของโครงการ)	งบประมาณและที่มา				ตัวชี้วัด (KPI)	ผลลัพธ์ที่คาดว่าจะได้รับ	หน่วยงาน ที่รับผิดชอบ
				(๒๕๖๑) (บาท)	(๒๕๖๒) (บาท)	(๒๕๖๓) (บาท)	(๒๕๖๔) (บาท)			
๑	ค่ายธรรมะด้านยาเสพติด	- เพื่ออบรมให้ความรู้ด้านคุณธรรม	เยาวชนในวัยเรียน ร.ร.ในเขต	๔๐,๐๐๐	๔๐,๐๐๐	๔๐,๐๐๐	๔๐,๐๐๐	๑ ครั้ง	- เยาวชนในวัยเรียนในพื้นที่	สำนักงาน
		จริยธรรมเยาวชนในวัยเรียนในพื้นที่	พื้นที่ตำบลท่างาม					ต่อปี	ตำบลท่างามได้รับความรู้ด้าน	ปลัดฯ
		ตำบลท่างาม	๑. ร.ร. วัดเสนาสน์						คุณธรรมจริยธรรม และสามารถ	
			๒. ร.ร. บ้านหนองปลิง						นำไปใช้ประโยชน์ในชีวิต	
			๓. ร.ร. เขาไร่ศรีราชา						ประจำวัน	
๒	กีฬานักเรียนสัมพันธ์	- เพื่อให้เยาวชนในวัยเรียนในเขตพื้นที่	เยาวชนในวัยเรียน ร.ร.ในเขต	๔๐,๐๐๐	๔๐,๐๐๐	๔๐,๐๐๐	๔๐,๐๐๐	๑ ครั้ง	- เยาวชนในวัยเรียนในเขตพื้นที่	สำนักงาน
	ด้านสิ่งเสพติด	ต.ท่างามได้รับความรู้ทักษะในการแข่งขัน	พื้นที่ตำบลท่างาม					ต่อปี	ตำบลท่างามได้รับความรู้ทักษะ	ปลัดฯ
		กีฬา วอลเลย์บอล ฟุตบอล ตะกร้อ และ	๑. ร.ร. วัดเสนาสน์ ๒๓๑ คน						ในการแข่งขันกีฬาวอลเลย์บอล	
		เปตอง เป็นต้น	๒. ร.ร. บ้านหนองปลิง ๕๕ คน						ฟุตบอล ตะกร้อ และเปตอง	
			๓. ร.ร. เขาไร่ศรีราชา ๖๑ คน							
รวม				๘๐,๐๐๐	๘๐,๐๐๐	๘๐,๐๐๐	๘๐,๐๐๐			

แผนพัฒนาท้องถิ่นสี่ปี (พ.ศ. ๒๕๖๑ - ๒๕๖๔)  
 สำหรับ ประสานโครงการพัฒนาองค์การบริหารส่วนจังหวัด  
 องค์การบริหารส่วนตำบลท่างาม อำเภอวัดโบสถ์ จังหวัดพิษณุโลก

ก. ยุทธศาสตร์จังหวัดที่ ๔ ศูนย์กลางด้านการศึกษา การบริการทางวิชาการ ด้านสุขภาพ และ ICT

ข. ยุทธศาสตร์จังหวัดที่ ๖ ส่งเสริมความเข้มแข็งทางสังคม และความมั่นคงตามหลักการบริหารจัดการบ้านเมืองที่ดี

พ.๐๓

- ยุทธศาสตร์การพัฒนาของ อปท.ในเขตจังหวัดพิษณุโลกที่ : ๔ การเสริมสร้างและพัฒนาคุณภาพชีวิตอย่างยั่งยืน และส่งเสริมการจัดการที่ดินที่ทำกินของประชาชนให้ถูกต้อง

๓. ยุทธศาสตร์ ด้านพัฒนาคุณภาพชีวิตของประชาชน

๓.๑ แผนงานการศาสนาวัฒนธรรมและนันทนาการ

ที่	โครงการ	วัตถุประสงค์	เป้าหมาย (ผลผลิตของโครงการ)	งบประมาณและที่มา				ตัวชี้วัด (KPI)	ผลลัพธ์ที่คาดว่าจะได้รับ	หน่วยงาน ที่รับผิดชอบ
				(๒๕๖๑) (บาท)	(๒๕๖๒) (บาท)	(๒๕๖๓) (บาท)	(๒๕๖๔) (บาท)			
๑	ก่อสร้างสวนสุขภาพ	- เพื่อให้ประชาชนในหมู่ที่ ๒ และหมู่บ้าน	- ก่อสร้างสวนสุขภาพ	๒,๐๐๐,๐๐๐	-	-	-	๑	- ประชาชนมีสุขภาพ พลานามัย	อบจ.พล.
	ตำบลท่างาม	ใกล้เคียงมีที่สำหรับเล่นกีฬาและออกกำลังกาย	จำนวน ๑ แห่ง					แห่ง	ที่สมบูรณ์แข็งแรง และรู้จักใช้	
		และใช้เป็นที่พักผ่อนหย่อนใจ	สถานที่ หมู่ที่ ๑ บ้านสวนป่าน (ที่สาธารณะตรงข้ามวัดเสนาสน์)						เวลาว่างให้เกิดประโยชน์	
รวม				๒,๐๐๐,๐๐๐	๐	๐	๐			

รายละเอียดโครงการพัฒนา  
 แผนพัฒนาท้องถิ่นสี่ปี (พ.ศ. ๒๕๖๑ - ๒๕๖๔)  
 สำหรับ โครงการพัฒนาที่องค์กรปกครองส่วนท้องถิ่นดำเนินการโดยไม่ใช้งบประมาณ  
 องค์กรบริหารส่วนตำบลท่างาม อำเภอวัดโบสถ์ จังหวัดพิษณุโลก

ก. ยุทธศาสตร์จังหวัดที่ ๔ ศูนย์กลางด้านการศึกษา การบริการทางวิชาการ ด้านสุขภาพ และ ICT

ข. ยุทธศาสตร์จังหวัดที่ ๖ ส่งเสริมความเข้มแข็งทางสังคม และความมั่นคงตามหลักการบริหารจัดการบ้านเมืองที่ดี

พ.๐๑

- ยุทธศาสตร์การพัฒนาของ อปท.ในเขตจังหวัดพิษณุโลกที่ : ๔ การเสริมสร้างและพัฒนาคุณภาพชีวิตอย่างยั่งยืน และส่งเสริมการจัดการที่ดินที่ทำกินของประชาชนให้ถูกต้อง

๓. ยุทธศาสตร์ ด้านพัฒนาคุณภาพชีวิตของประชาชน

๓.๑ แผนงานสร้างความเข้มแข็งของชุมชน

ที่	โครงการ	วัตถุประสงค์	เป้าหมาย (ผลผลิตของโครงการ)	งบประมาณและที่มา				ตัวชี้วัด (KPI)	ผลลัพธ์ที่คาดว่าจะได้รับ	หน่วยงาน ที่รับผิดชอบ
				(๒๕๖๑) (บาท)	(๒๕๖๒) (บาท)	(๒๕๖๓) (บาท)	(๒๕๖๔) (บาท)			
๑	ปรับสภาพที่อยู่อาศัย สำหรับคนพิการ (ขออุดหนุนหน่วยงานอื่น)	- เพื่อให้ผู้พิการในพื้นที่ตำบลท่างามมีที่อยู่ อาศัยที่คงทนถาวรสามารถดำรงชีวิตอยู่ได้	ผู้พิการในพื้นที่ ตำบลท่างาม	๓๐,๐๐๐	๓๐,๐๐๐	๓๐,๐๐๐	๓๐,๐๐๐	๑ ครั้ง ต่อปี	- ผู้พิการมีที่อยู่อาศัยที่คงทน ถาวรสามารถดำรงชีวิตอยู่ได้ อย่างปลอดภัย	สำนักงาน ปลัดฯ
รวม				๓๐,๐๐๐	๓๐,๐๐๐	๓๐,๐๐๐	๓๐,๐๐๐			

รายละเอียดโครงการพัฒนา  
แผนพัฒนาท้องถิ่นสี่ปี (พ.ศ. ๒๕๖๑ - ๒๕๖๔)  
สำหรับ องค์กรปกครองส่วนท้องถิ่นดำเนินการ  
องค์การบริหารส่วนตำบลท่างาม อำเภอวัดโบสถ์ จังหวัดพิษณุโลก

ก. ยุทธศาสตร์จังหวัดที่ ๒ พัฒนาระบบการผลิต การตลาด และการบริหารจัดการสินค้าเกษตรเชิงคุณภาพ

ข. ยุทธศาสตร์การพัฒนาของ อปท. ในเขตจังหวัดพิษณุโลกที่ : ๓ การเสริมสร้างความเข้มแข็งของประชาชนตามปรัชญาเศรษฐกิจพอเพียง และส่งเสริมการสร้างเครือข่าย

ข. ยุทธศาสตร์การพัฒนาของ อปท. ในเขตจังหวัดพิษณุโลกที่ : ๔ การเสริมสร้างและพัฒนาคุณภาพชีวิตอย่างยั่งยืน และส่งเสริมการจัดการที่ดินที่ทำกินของประชาชนให้ถูกต้อง

๔. ยุทธศาสตร์ ด้านพัฒนาอาชีพและเพิ่มรายได้

พ.๐๑

๔.๑ แผนงานสร้างความเข้มแข็งของชุมชน

ที่	โครงการ	วัตถุประสงค์	เป้าหมาย (ผลผลิตของโครงการ)	งบประมาณและที่ผ่านมา				ตัวชี้วัด (KPI)	ผลลัพธ์ที่คาดว่าจะได้รับ	หน่วยงาน ที่รับผิดชอบ
				(๒๕๖๑) (บาท)	(๒๕๖๒) (บาท)	(๒๕๖๓) (บาท)	(๒๕๖๔) (บาท)			
๑	ฝึกอบรมเพื่อพัฒนาอาชีพ	- เพื่อส่งเสริมให้ประชาชนมีความรู้	- ประชาชนทั่วไป	๓๐,๐๐๐	๓๐,๐๐๐	๓๐,๐๐๐	๓๐,๐๐๐	๑ ครั้ง	- ประชาชนได้รับความรู้ในด้าน	สำนักงาน
	ให้กับประชาชน	ด้านการประกอบอาชีพและ	- ผู้ด้อยโอกาส ผู้สูงอายุ					ต่อปี	การประกอบอาชีพและนำความรู้	ปลัดฯ
		พัฒนาอาชีพ (อาชีพเดิม,อาชีพเสริม)	และผู้พิการตำบลท่างาม						ไปพัฒนาอาชีพของตน สร้างรายได้	
		เช่น ช่างตัดผม การทำขนมไทย	- กลุ่มสตรีในตำบลท่างาม						ให้กับครอบครัวและชุมชน	
		เป็นต้น	- กลุ่มอาชีพต่าง ๆ							
			- เด็กและเยาวชน							
			- ประชาชนทั่วไป							
๒	ยกระดับการปลูกข้าว	- เพื่อส่งเสริมและพัฒนาอาชีพ	ราษฎรในพื้นที่	๓๕,๐๐๐	๔๐,๐๐๐	๔๕,๐๐๐	๕๐,๐๐๐	๑ ครั้ง	- ประชาชนในพื้นที่หมู่ที่ ๑,๒,๔,๗	สำนักงาน
	โดยการผลิตข้าวพันธุ์ดี	การผลิตข้าวพันธุ์ดี พัฒนาบรรจุภัณฑ์	หมู่ที่ ๑,๒,๔,๗ ตำบลท่างาม					ต่อปี	และประชาชนในพื้นที่ตำบลท่างาม	ปลัดฯ
	พัฒนาบรรจุภัณฑ์ เพื่อเพิ่มช่องทาง	เพิ่มช่องทางการตลาด	และในพื้นที่ตำบลท่างาม						ได้รับการส่งเสริมและพัฒนาอาชีพ	
	การตลาดกับเกษตรกรชาวท่างาม								ด้านการปลูกข้าว บรรจุภัณฑ์ การตลาด	
๓	ต่อเติมลานตากผลผลิต	- เพื่อให้ประชาชนในหมู่ที่ ๒	จำนวน ๑ แห่ง	-	-	๕๐๐,๐๐๐	-	๑ แห่ง	- ประชาชนในหมู่ที่ ๒ และ	กองช่าง
	ทางการเกษตร	และหมู่บ้านใกล้เคียงมีลานตาก	กว้าง ๑๐ เมตร ยาว ๑๐ เมตร						หมู่บ้านใกล้เคียงมีลานตากผลผลิต	
	หมู่ที่ ๒	ผลผลิตทางการเกษตรเพื่อเพิ่มมูลค่า							ทางการเกษตรเพื่อเพิ่มมูลค่าให้กับ	
		ให้กับผลผลิตของเกษตรกร						ผลผลิตของเกษตรกร		



ที่	โครงการ	วัตถุประสงค์	เป้าหมาย (ผลผลิตของโครงการ)	งบประมาณและที่ผ่านมา				ตัวชี้วัด (KPI)	ผลลัพธ์ที่คาดว่าจะได้รับ	หน่วยงาน ที่รับผิดชอบ
				(๒๕๖๑) (บาท)	(๒๕๖๒) (บาท)	(๒๕๖๓) (บาท)	(๒๕๖๔) (บาท)			
๔	ซ่อมแซมลานตากผลผลิต ทางการเกษตร หมู่ที่ ๗	- เพื่อให้ประชาชนในหมู่ที่ ๗ และหมู่บ้านใกล้เคียงมีลานตาก ผลผลิตทางการเกษตรเพื่อเพิ่มมูลค่า ให้กับผลผลิตของเกษตรกร	จำนวน ๑ แห่ง	-	๓๕๐,๐๐๐	-	-	๑ แห่ง	- ประชาชนในหมู่ที่ ๗ และ หมู่บ้านใกล้เคียงมีลานตากผลผลิต ทางการเกษตรเพื่อเพิ่มมูลค่าให้กับ ผลผลิตของเกษตรกร	กองช่าง
๕	ต่อเติมลานตากผลผลิต ทางการเกษตร หมู่ที่ ๑๒	- เพื่อให้ประชาชนในหมู่ที่ ๑๒ และหมู่บ้านใกล้เคียงมีลานตาก ผลผลิตทางการเกษตรเพื่อเพิ่มมูลค่า ให้กับผลผลิตของเกษตรกร	จำนวน ๑ แห่ง กว้าง ๔๐ เมตร ยาว ๔๐ เมตร	-	๕๐๐,๐๐๐	-	-	๑ แห่ง	- ประชาชนในหมู่ที่ ๑๒ และ หมู่บ้านใกล้เคียงมีลานตากผลผลิต ทางการเกษตรเพื่อเพิ่มมูลค่าให้กับ ผลผลิตของเกษตรกร	กองช่าง
๖	ส่งเสริมให้เด็กนักเรียน/นักศึกษา มีงานทำช่วงปิดภาคเรียน	- เพื่อส่งเสริมให้เด็กเรียน/นักศึกษา มีงานทำช่วงปิดภาคเรียน ประโยชน์และมีรายได้เพื่อช่วยเหลือครอบครัว	จำนวน ๑ ครั้ง	๒๐,๐๐๐	๒๐,๐๐๐	๒๐,๐๐๐	๒๐,๐๐๐	๑ ครั้ง ต่อปี	- นักเรียน / นักศึกษามีงานทำ มีรายได้ช่วยเหลือครอบครัว ในช่วงปิดภาคเรียน	สำนักงาน ปลัดฯ
๗	ส่งเสริมและสนับสนุน การจัดตั้งศูนย์บริการถ่ายทอด เทคโนโลยีการเกษตร ประจำตำบลท่างาม	๑. เพื่อเป็นศูนย์กลางการถ่ายทอด เทคโนโลยีการเกษตรประจำตำบลท่างาม ๒. เพื่อรวมกลุ่มและพัฒนาศูนย์ฯ ให้เกษตรกรมีแหล่งความรู้เกี่ยวกับ ข้อมูลทางการเกษตร ๓. ใช้เป็นศูนย์กลางในการประชุม สัมมนาเพื่อแลกเปลี่ยนความคิดเห็น	จำนวน ๑ แห่ง	๓๐,๐๐๐	๓๐,๐๐๐	๓๐,๐๐๐	๓๐,๐๐๐	๑ ครั้ง ต่อปี	- ประชาชนที่ประกอบอาชีพ เกษตรกรมีศูนย์กลางในการถ่าย ทอดเทคโนโลยีประจำตำบล	สำนักงาน ปลัดฯ
๘	ส่งเสริมความเข้มแข็งของชุมชน ในการดำเนินงานต่าง ๆ	เพื่อส่งเสริมความเข้มแข็ง ของหมู่บ้านภายในตำบล ทำงานในด้านต่าง ๆ	จำนวน ๑๓ หมู่บ้าน	๑๐,๐๐๐	๑๐,๐๐๐	๑๐,๐๐๐	๑๐,๐๐๐	๑ ครั้ง ต่อปี	หมู่บ้านในเขตตำบลท่างาม ได้รับการพัฒนาให้เป็น หมู่บ้านที่มีความเข้มแข็ง ในระดับที่ดี	สำนักงาน ปลัดฯ
<b>รวม</b>				๑๒๕,๐๐๐	๕๘๐,๐๐๐	๖๓๕,๐๐๐	๑๔๐,๐๐๐			

แผนพัฒนาท้องถิ่นสี่ปี (พ.ศ. ๒๕๖๑ - ๒๕๖๔)  
สำหรับ ประสานโครงการพัฒนาจังหวัด  
องค์การบริหารส่วนตำบลท่างาม อำเภอวัดโบสถ์ จังหวัดพิษณุโลก

ก. ยุทธศาสตร์จังหวัดที่ ๒ พัฒนาระบบการผลิต การตลาด และการบริหารจัดการสินค้าเกษตรเชิงคุณภาพ

ข. ยุทธศาสตร์การพัฒนาของ อปท. ในเขตจังหวัดพิษณุโลกที่ : ๓ การเสริมสร้างความเข้มแข็งของประชาชนตามปรัชญาเศรษฐกิจพอเพียง และส่งเสริมการสร้างเครือข่าย

๔. ยุทธศาสตร์ ด้านพัฒนาอาชีพและเพิ่มรายได้

พ.๐๕

๔.๑ แผนงานสร้างความเข้มแข็งของชุมชน

ที่	โครงการ	วัตถุประสงค์	เป้าหมาย (ผลผลิตของโครงการ)	งบประมาณและที่ผ่านมา				ตัวชี้วัด (KPI)	ผลลัพธ์ที่คาดว่าจะได้รับ	หน่วยงาน ที่รับผิดชอบ
				(๒๕๖๑) (บาท)	(๒๕๖๒) (บาท)	(๒๕๖๓) (บาท)	(๒๕๖๔) (บาท)			
๑	ก่อสร้างอาคารเก็บผลผลิต	- เพื่อให้ประชาชนหมู่ที่ ๑ บ้านสวนป่าน	ก่อสร้างอาคารเก็บผลผลิต	๓,๒๑๐,๐๐๐	-	-	-	๑	-ประชาชนหมู่ที่ ๑ บ้านสวนป่าน	จ.พิษณุโลก
	ทางการเกษตร	และประชาชนทั่วไปมีอาคารเพื่อเก็บ	จำนวน ๑ แห่ง					แห่ง	และประชาชนทั่วไปมีอาคารเพื่อเก็บ	อ.วัดโบสถ์
	(กลุ่มเกษตรยั่งยืนตำบลท่างาม)	ผลผลิตทางการเกษตร	กว้าง ๑๕ เมตร ยาว ๓๐ เมตร						ผลผลิตทางการเกษตร	
		- เพื่อให้ผลผลิตทางการเกษตร	พื้นที่ไม่น้อยกว่า ๔๕๐ เมตร						-ผลผลิตทางการเกษตรมีคุณภาพดีขึ้น	
		มีคุณภาพดีขึ้นและเป็นการเพิ่มมูลค่า							และเป็นการเพิ่มมูลค่าผลผลิตทางการ	
		ผลผลิตทางการเกษตรทำให้สามารถ							เกษตรทำให้สามารถจำหน่ายได้ในราคาที่สูงขึ้น	
		จำหน่ายได้ในราคาที่สูงขึ้น								
<b>รวม</b>				๓,๒๑๐,๐๐๐	๐	๐	๐			

แผนพัฒนาท้องถิ่นสี่ปี (พ.ศ. ๒๕๖๑ - ๒๕๖๔)  
สำหรับ ประสานโครงการพัฒนาองค์การบริหารส่วนจังหวัด  
องค์การบริหารส่วนตำบลท่างาม อำเภอวัดโบสถ์ จังหวัดพิษณุโลก

ก. ยุทธศาสตร์จังหวัดที่ ๒ พัฒนาระบบการผลิต การตลาด และการบริหารจัดการสินค้าเกษตรเชิงคุณภาพ

ข. ยุทธศาสตร์การพัฒนาของ อปท. ในเขตจังหวัดพิษณุโลกที่ : ๓ การเสริมสร้างความเข้มแข็งของประชาชนตามปรัชญาเศรษฐกิจพอเพียง และส่งเสริมการสร้างเครือข่าย

๔. ยุทธศาสตร์ ด้านพัฒนาอาชีพและเพิ่มรายได้

พ.๐๓

๔.๑ แผนงานสร้างความเข้มแข็งของชุมชน

ที่	โครงการ	วัตถุประสงค์	เป้าหมาย (ผลผลิตของโครงการ)	งบประมาณและที่ผ่านมา				ตัวชี้วัด (KPI)	ผลลัพธ์ที่คาดว่าจะได้รับ	หน่วยงาน ที่รับผิดชอบ
				(๒๕๖๑) (บาท)	(๒๕๖๒) (บาท)	(๒๕๖๓) (บาท)	(๒๕๖๔) (บาท)			
๑	ก่อสร้างโรงฆ่าสัตว์มาตรฐาน	- เพื่อให้ประชาชนมีงานทำและ	จำนวน ๑ แห่ง	๔,๐๐๐,๐๐๐	-	-	-	๑ แห่ง	- ประชาชนในพื้นที่ตำบลท่างามมี	อ.วัดโบสถ์
	อำเภอวัดโบสถ์	มีรายได้เสริม	- สถานที่ หมู่ที่ ๑ บ้านสวนป่า						รายได้เสริมและได้รับการสนับสนุน	จ.พิษณุโลก
		- เพื่อสนับสนุนการแปรรูปเนื้อสัตว์							แปรรูปเนื้อสัตว์	
<b>รวม</b>				<b>๔,๐๐๐,๐๐๐</b>	<b>๐</b>	<b>๐</b>	<b>๐</b>			

รายละเอียดโครงการพัฒนา  
แผนพัฒนาท้องถิ่นสี่ปี พ.ศ. ๒๕๖๑ - ๒๕๖๔  
สำหรับ โครงการพัฒนาที่องค์กรปกครองส่วนท้องถิ่นดำเนินการโดยไม่ใช้งบประมาณ  
องค์การบริหารส่วนตำบลท่างาม อำเภอวัดโบสถ์ จังหวัดพิษณุโลก

ก. ยุทธศาสตร์จังหวัดที่ ๒ พัฒนาระบบการผลิต การตลาด และการบริหารจัดการสินค้าเกษตรเชิงคุณภาพ

ข. ยุทธศาสตร์การพัฒนาของ อปท. ในเขตจังหวัดพิษณุโลกที่ : ๓ การเสริมสร้างความเข้มแข็งของประชาชนตามปรัชญาเศรษฐกิจพอเพียง และส่งเสริมการสร้างเครือข่าย

๔. ยุทธศาสตร์ ด้านพัฒนาอาชีพและเพิ่มรายได้

พ.๐๑

๔.๑ แผนงานสร้างความเข้มแข็งของชุมชน

ที่	โครงการ	วัตถุประสงค์	เป้าหมาย (ผลผลิตของโครงการ)	งบประมาณและที่มา				ตัวชี้วัด (KPI)	ผลลัพธ์ที่คาดว่าจะได้รับ	หน่วยงาน ที่รับผิดชอบ
				(๒๕๖๑) (บาท)	(๒๕๖๒) (บาท)	(๒๕๖๓) (บาท)	(๒๕๖๔) (บาท)			
๑	เศรษฐกิจชุมชน ตำบลท่างาม (เงินนอกงบประมาณ)	- เพื่อสนับสนุนงบประมาณให้กับ กลุ่มอาชีพในเขตพื้นที่ตำบลท่างาม	ตำบลท่างาม	๕๐๐,๐๐๐	๕๐๐,๐๐๐	๕๐๐,๐๐๐	๕๐๐,๐๐๐	๑ ครั้ง ต่อปี	- กลุ่มอาชีพในเขตพื้นที่ตำบลท่างาม ได้รับการสนับสนุนงบประมาณ ในการบริหารจัดการกลุ่ม	กองคลัง
๒	สนับสนุนการขยายพันธุ์ปลา และพันธุ์สัตว์น้ำ (รับถ่ายโอนภารกิจจากกรมประมง)	- เพื่อนุรักษ์พันธุ์ปลาพื้นบ้าน และเป็นการสร้างรายได้ให้กับชุมชน	ตำบลท่างาม ขอสนับสนุนพันธุ์ปลา, สัตว์น้ำ จากหน่วยงานอื่น	๐	๐	๐	๐	๑ ครั้ง	- ประชาชนในพื้นที่ตำบลท่างาม มีความรู้วิธีเพาะพันธุ์ปลาและมี บ่ออนุบาลไว้สำหรับเพาะพันธุ์สร้าง รายได้ให้กับครอบครัว	สำนักงาน ปลัดฯ
(ขอสนับสนุนพันธุ์ปลาจากหน่วยงานอื่น)										
๓	ส่งเสริมการตลาดให้กับกลุ่ม ปลูกผักปลอดสารพิษ หมู่ที่ ๑	- เพื่อส่งเสริมการรวมกลุ่ม ในชุมชนและสร้างรายได้ให้กับ ครอบครัวและชุมชน	หมู่ที่ ๑ จำนวน ๑ แห่ง	๐	๐	๐	๐	๑ ครั้ง	- ประชาชนได้รับการสนับสนุน การประกอบอาชีพเสริม เพิ่มรายได้ให้กับครอบครัว	สำนักงาน ปลัดฯ
๔	ส่งเสริมอาชีพกลุ่มทำน้ำพริก ตำบลท่างาม	- เพื่อส่งเสริมการรวมกลุ่ม ในชุมชนและสร้างรายได้ให้กับ ครอบครัวและชุมชน	ตำบลท่างาม หมู่ที่ ๑๐ และหมู่บ้าน ในเขตพื้นที่ตำบลท่างาม	๐	๐	๐	๐	๑ ครั้ง	- ประชาชนได้รับการสนับสนุน การประกอบอาชีพเสริม เพิ่มรายได้ให้กับครอบครัว	สำนักงาน ปลัดฯ
<b>รวม</b>				<b>๕๐๐,๐๐๐</b>	<b>๕๐๐,๐๐๐</b>	<b>๕๐๐,๐๐๐</b>	<b>๕๐๐,๐๐๐</b>			

รายละเอียดโครงการพัฒนา  
แผนพัฒนาท้องถิ่นสี่ปี (พ.ศ. ๒๕๖๑ - ๒๕๖๔)  
สำหรับ องค์กรปกครองส่วนท้องถิ่นดำเนินการ  
องค์การบริหารส่วนตำบลท่างาม อำเภอวัดโบสถ์ จังหวัดพิษณุโลก

ก. ยุทธศาสตร์จังหวัดที่ ๓ ส่งเสริมการดำเนินงานด้านการท่องเที่ยวศิลปวัฒนธรรม

ข. ยุทธศาสตร์การพัฒนาของ อปท. ในเขตจังหวัดพิษณุโลกที่ : ๕ การบริหารจัดการการท่องเที่ยวให้ได้มาตรฐานสากล และส่งเสริมสนับสนุนกีฬาและนันทนาการ

๕. ยุทธศาสตร์ ด้านการท่องเที่ยวและการบริการต่าง ๆ

ผ.๐๑

๕.๑ แผนงานการศาสนาวัฒนธรรมและนันทนาการ

ที่	โครงการ	วัตถุประสงค์	เป้าหมาย (ผลผลิตของโครงการ)	งบประมาณและที่มา				(KPI)	จะได้รับ	หน่วยงาน ที่รับผิดชอบ
				(๒๕๖๑) (บาท)	(๒๕๖๒) (บาท)	(๒๕๖๓) (บาท)	(๒๕๖๔) (บาท)			
๑	ประชาสัมพันธ์แหล่งท่องเที่ยว	- เพื่อประชาสัมพันธ์แหล่ง ท่องเที่ยวภายใน ตำบลท่างาม หรือแหล่ง ท่องเที่ยวใกล้เคียง	- จัดทำเอกสารแผ่นพับ - ใบปลิว, โปสเตอร์ - แผ่นป้ายไว้นิล ฯลฯ	๑๕,๐๐๐	๑๕,๐๐๐	๑๕,๐๐๐	๑๕,๐๐๐	๑ ครั้ง ต่อปี	- มีการประชาสัมพันธ์แหล่ง ท่องเที่ยวภายในตำบลท่างาม	สำนักงาน ปลัดฯ
<b>รวม</b>				<b>๑๕,๐๐๐</b>	<b>๑๕,๐๐๐</b>	<b>๑๕,๐๐๐</b>	<b>๑๕,๐๐๐</b>			

รายละเอียดโครงการพัฒนา  
แผนพัฒนาท้องถิ่นสี่ปี (พ.ศ. ๒๕๖๑ - ๒๕๖๔)  
สำหรับ ประสานโครงการพัฒนาจังหวัด  
องค์การบริหารส่วนตำบลท่างาม อำเภอวัดโบสถ์ จังหวัดพิษณุโลก

ก. ยุทธศาสตร์จังหวัดที่ ๓ ส่งเสริมการดำเนินงานด้านการท่องเที่ยวศิลปวัฒนธรรม

ข. ยุทธศาสตร์การพัฒนาของ อปท. ในเขตจังหวัดพิษณุโลกที่ : ๕ การบริหารจัดการการท่องเที่ยวให้ได้มาตรฐานสากล และส่งเสริมสนับสนุนกีฬาและนันทนาการ

๕. ยุทธศาสตร์ ด้านการท่องเที่ยวและการบริการต่าง ๆ

ผ.๐๕

๕.๑ แผนงานการศาสนาวัฒนธรรมและนันทนาการ

ที่	โครงการ	วัตถุประสงค์	เป้าหมาย (ผลผลิตของโครงการ)	งบประมาณและที่มา				ตัวชี้วัด (KPI)	ผลลัพธ์ที่คาดว่าจะได้รับ	หน่วยงาน ที่รับผิดชอบ
				(๒๕๖๑) (บาท)	(๒๕๖๒) (บาท)	(๒๕๖๓) (บาท)	(๒๕๖๔) (บาท)			
๑	ส่งเสริมและสนับสนุนพัฒนา แหล่งท่องเที่ยววัดเสนาสน์	- เพื่อส่งเสริมและสนับสนุนแหล่ง ท่องเที่ยวและสวนสาธารณะ	- แหล่งท่องเที่ยว ภายในตำบลท่างาม (พระบรมสารีริกธาตุวัดเสนาสน์)	๓,๕๐๐,๐๐๐	-	-	-	๑ แห่ง	- แหล่งท่องเที่ยวในพื้นที่ตำบล ท่างามได้รับการส่งเสริมและพัฒนา ให้เป็นแหล่งท่องเที่ยวระดับตำบล	อ.วัดโบสถ์ จ.พิษณุโลก
<b>รวม</b>				<b>๓,๕๐๐,๐๐๐</b>	<b>๐</b>	<b>๐</b>	<b>๐</b>			

รายละเอียดโครงการพัฒนา  
แผนพัฒนาท้องถิ่นสี่ปี (พ.ศ. ๒๕๖๑ - ๒๕๖๔)  
สำหรับ องค์กรปกครองส่วนท้องถิ่นดำเนินการ  
องค์การบริหารส่วนตำบลท่างาม อำเภอวัดโบสถ์ จังหวัดพิษณุโลก

ก. ยุทธศาสตร์จังหวัดที่ ๕ การอนุรักษ์ฟื้นฟูทรัพยากรสิ่งแวดล้อม และแหล่งน้ำ อย่างยั่งยืน

ข. ยุทธศาสตร์การพัฒนาของ อปท. ในเขตจังหวัดพิษณุโลกที่ : ๖ การจัดการทรัพยากรธรรมชาติและสิ่งแวดล้อมให้ดำรงความสมบูรณ์และยั่งยืน

๖. ยุทธศาสตร์ ด้านการจัดการทรัพยากรธรรมชาติและสิ่งแวดล้อม

ผ.๐๑

๖.๑ แผนงานรักษาความสงบภายใน

ที่	โครงการ	วัตถุประสงค์	เป้าหมาย (ผลผลิตของโครงการ)	งบประมาณและที่มา				ตัวชี้วัด (KPI)	ผลลัพธ์ที่คาดว่าจะได้รับ	หน่วยงาน ที่รับผิดชอบ
				(๒๕๖๑) (บาท)	(๒๕๖๒) (บาท)	(๒๕๖๓) (บาท)	(๒๕๖๔) (บาท)			
๑	สนับสนุนน้ำ เพื่อการอุปโภค - บริโภค	- เพื่อสนับสนุนน้ำให้ประชาชน ในเขตพื้นที่ตำบลท่างามเป็นการ บรรเทาปัญหาภัยแล้งในเบื้องต้น	จำนวน ๑๓ หมู่บ้าน รถยนต์บรรทุกน้ำ จำนวน ๑ คัน	๕๐,๐๐๐	๕๐,๐๐๐	๕๐,๐๐๐	๕๐,๐๐๐	๑ ครั้ง ต่อปี	- ประชาชนได้รับน้ำ เพื่อการอุปโภคบริโภค เป็นการบรรเทาปัญหาใน เบื้องต้น	สำนักงาน ปลัดฯ
๒	ส่งเสริมและสนับสนุน การป้องกันไฟฟ้าในเขตพื้นที่ ตำบลท่างาม(ยุทธศาสตร์/ มาตรการแก้ไขปัญหาไฟฟ้า และหมอกควัน)	- เพื่อส่งเสริม สนับสนุน งานป้องกัน ระงับเหตุ การเกิดไฟฟ้าในพื้นที่ตำบล ท่างาม	พื้นที่สาธารณะในเขตตำบลท่างาม วัสดุ - อุปกรณ์ /บุคลากร ตามหนังสือ อ.วัดโบสถ์ ที่ พล ๐๐๓๗.๑๔/๑๕๔ ลว. ๒๒ ก.พ. ๕๕	๕๐,๐๐๐	๕๐,๐๐๐	๕๐,๐๐๐	๕๐,๐๐๐	๑ ครั้ง ต่อปี	- อบต.ทำงานได้สนับสนุน ภารกิจด้านป้องกัน ระงับเหตุ การเกิดอัคคีภัย (ไฟฟ้า) ในพื้นที่สาธารณะในเขต ตำบลท่างาม	สำนักงาน ปลัดฯ
<b>รวม</b>				<b>๑๐๐,๐๐๐</b>	<b>๑๐๐,๐๐๐</b>	<b>๑๐๐,๐๐๐</b>	<b>๑๐๐,๐๐๐</b>			

๖.๒ แผนงานการเกษตร

ที่	โครงการ	วัตถุประสงค์	เป้าหมาย (ผลผลิตของโครงการ)	งบประมาณและที่มา				ตัวชี้วัด (KPI)	ผลลัพธ์ที่คาดว่าจะได้รับ	หน่วยงาน ที่รับผิดชอบ
				(๒๕๖๑) (บาท)	(๒๕๖๒) (บาท)	(๒๕๖๓) (บาท)	(๒๕๖๔) (บาท)			
๑	ปลูกหญ้าแฝกอันเนื่องมาจากพระราชดำริ	- เพื่อส่งเสริมและสนับสนุนให้ประชาชนในเขตพื้นที่ปลูกหญ้าแฝกเพื่อป้องกันการพังทลายของหน้าดินตามโครงการพระราชดำริ	จำนวน ๑๓ หมู่บ้าน	๕๐,๐๐๐	๕๐,๐๐๐	๕๐,๐๐๐	๕๐,๐๐๐	๑ ครั้ง ต่อปี	- ลดการพังทลายของหน้าดินในเขตพื้นที่ตำบลท่างาม	สำนักงาน ปลัดฯ
๒	ปลูกต้นไม้เฉลิมพระเกียรติฯ	เพื่อเป็นการอนุรักษ์ทรัพยากรธรรมชาติและสิ่งแวดล้อมภายในตำบลท่างามให้มีภูมิทัศน์สวยงามร่มรื่น นำอยู่เพิ่มพื้นที่ให้ป่าภายในตำบล	จำนวน ๑๓ หมู่บ้าน	๒๐,๐๐๐	๒๐,๐๐๐	๒๐,๐๐๐	๒๐,๐๐๐	๑ ครั้ง ต่อปี	- ประชาชนภายในตำบลท่างามได้มีส่วนร่วมในการอนุรักษ์ทรัพยากรธรรมชาติ	สำนักงาน ปลัดฯ
๓	ก่อสร้าง / ปรับปรุงสวนสาธารณะประจำหมู่บ้าน	- เพื่อใช้เป็นสถานที่ในการพักผ่อนและใช้ในการออกกำลังกายปลูกต้นไม้ดอกไม้ประดับให้สวยงาม	จำนวน ๑๓ หมู่บ้าน	-	-	-	๕๐๐,๐๐๐	๑๓ แห่ง	- ประชาชนได้รับประโยชน์จากสวนสาธารณะในการพักผ่อนหย่อนใจ และใช้เป็นสถานที่ในการออกกำลังกาย	สำนักงาน ปลัดฯ
๔	ปรับปรุงภูมิทัศน์ริมไหล่ทางสองข้างถนนสายหลัก/รองและภายในหมู่บ้านให้สวยงาม สะอาด	๑. เพื่อปรับปรุงภูมิทัศน์ปลูกไม้ดอกไม้ประดับ ๒. กำจัดวัชพืชที่ปกคลุมสองข้างทาง	หมู่ที่ ๑ - ๑๓	-	-	๕๐๐,๐๐๐	-	๑๓ แห่ง	- ตำบลท่างามมีภูมิทัศน์ที่สวยงาม ร่มรื่น	กองช่างฯ
๕	อนุรักษ์ฟื้นฟูแหล่งน้ำคูน้ำเก่า หมู่ที่ ๗ (ขุดลอก)	เพื่อให้ประชาชนใช้เป็นแหล่งน้ำทำการเกษตรและเพาะพันธุ์สัตว์น้ำเป็นแหล่งอาหารในหมู่บ้าน	- คูน้ำเก่าจากที่นายสมจิตร ถึงบ้านนางบุญยืน ระยะทาง ๑ ก.ม. กว้าง ๔ เมตร	๒๕๐,๐๐๐	-	-	-	๑ แห่ง	ประชาชนมีแหล่งน้ำทำการเกษตรและเพาะพันธุ์สัตว์น้ำเป็นแหล่งอาหารในหมู่บ้าน	กองช่าง
รวม				๓๒๐,๐๐๐	๗๐,๐๐๐	๕๗๐,๐๐๐	๕๗๐,๐๐๐			



๖.๓ แผนงานบริหารทั่วไป

ที่	โครงการ	วัตถุประสงค์	เป้าหมาย (ผลผลิตของโครงการ)	งบประมาณและที่มา				ตัวชี้วัด (KPI)	ผลลัพธ์ที่คาดว่าจะได้รับ	หน่วยงาน ที่รับผิดชอบ
				(๒๕๖๑) (บาท)	(๒๕๖๒) (บาท)	(๒๕๖๓) (บาท)	(๒๕๖๔) (บาท)			
๑	ก่อสร้างเตาเผาขยะประจำหมู่บ้าน	- เพื่อก่อสร้างเตาเผาขยะ ให้กับหมู่บ้านในพื้นที่ตำบลท่างามได้ใช้ประโยชน์ในการกำจัดขยะมูลฝอย	จำนวน ๑๓ หมู่บ้าน	-	-	๕๐๐,๐๐๐	-	๑๓ แห่ง	- ประชาชนในพื้นที่ตำบลท่างามได้ใช้ประโยชน์จากเตาเผาขยะ	กองช่าง
รวม				๐	๐	๕๐๐,๐๐๐	๐			

๖.๔ แผนงานสร้างความเข้มแข็งของชุมชน

ที่	โครงการ	วัตถุประสงค์	เป้าหมาย (ผลผลิตของโครงการ)	งบประมาณและที่มา				ตัวชี้วัด (KPI)	ผลลัพธ์ที่คาดว่าจะได้รับ	หน่วยงาน ที่รับผิดชอบ
				(๒๕๖๑) (บาท)	(๒๕๖๒) (บาท)	(๒๕๖๓) (บาท)	(๒๕๖๔) (บาท)			
๑	สร้างเครือข่ายลดปริมาณขยะลดภาวะโรคเรื้อรัง	- เพื่อให้ความรู้จัดการขยะ ของเสียฯ แบบครบวงจร ลดปริมาณขยะ รักษาสิ่งแวดล้อม เพิ่มรายได้ให้กับครอบครัวรณรงค์การจัดหาถังขยะภายในหมู่บ้าน	จำนวน ๑๓ หมู่บ้าน	๔๐,๐๐๐	๔๐,๐๐๐	๔๐,๐๐๐	๔๐,๐๐๐	๑ ครั้ง ต่อปี	- ลดปริมาณขยะภายในตำบลท่างามรักษาสิ่งแวดล้อมและสร้างรายได้ให้กับครอบครัว	สำนักงานปลัดฯ
๒	รณรงค์สร้างจิตสำนึกในสถานที่ประกอบการฯ สิ่งแวดล้อมที่ดี "อาหารปลอดภัย"	- เพื่อสร้างความเข้าใจในการดูแลสถานที่ประกอบการในการจำหน่ายอาหารให้สะอาดและปลอดภัย มีสภาพแวดล้อมที่ดี	รณรงค์สร้างจิตสำนึกในสถานประกอบการ	๒๐,๐๐๐	๒๐,๐๐๐	๒๐,๐๐๐	๒๐,๐๐๐	๑ ครั้ง ต่อปี	- ผู้ประกอบการมีความเข้าใจและจำหน่ายอาหารที่สะอาดและปลอดภัย มีสภาพแวดล้อมที่ดี	กองคลัง
รวม				๖๐,๐๐๐	๖๐,๐๐๐	๖๐,๐๐๐	๖๐,๐๐๐			

๖.๕ แผนงานเคหะและชุมชน

ที่	โครงการ	วัตถุประสงค์	เป้าหมาย (ผลผลิตของโครงการ)	งบประมาณและที่มา				ตัวชี้วัด (KPI)	ผลลัพธ์ที่คาดว่าจะได้รับ	หน่วยงาน ที่รับผิดชอบ
				(๒๕๖๑) (บาท)	(๒๕๖๒) (บาท)	(๒๕๖๓) (บาท)	(๒๕๖๔) (บาท)			
๑	เป่าล้างบ่อบาดาล ภายในตำบลท่างาม	- เพื่อทำความสะอาด เป่าล้างบ่อ บาดาลในพื้นที่ตำบลท่างามให้ สามารถใช้น้ำเพื่อการอุปโภค - บริโภค ของประชาชน	จำนวน ๑๓ หมู่บ้าน	๕๐,๐๐๐	๕๐,๐๐๐	๕๐,๐๐๐	๕๐,๐๐๐	๑ ครั้ง ต่อปี	- ประชาชนสามารถใช้น้ำ จากบ่อบาดาลเพื่อใช้ในการ อุปโภค - บริโภค	กองช่าง
๒	ขุดเจาะ/ปรับปรุงบ่อบาดาล หมู่ที่ ๑,๖	เพื่อให้ประชาชนมีน้ำเพียงพอ ในการอุปโภค-บริโภคอย่างเพียงพอ	ปรับปรุง ๓ บ่อ (ม.๑) ขุดเจาะ ๒ บ่อ (ม.๖)	๓๐๐,๐๐๐	๓๐๐,๐๐๐	-	-	๑ แห่ง	ประชาชนหมู่ที่ ๑ มีน้ำ การอุปโภค-บริโภคเพียงพอ ตลอดทั้งปี	กองช่าง
๓	ขุดบ่อบาดาลแบบมือโยก หมู่ที่ ๑๐	เพื่อให้ประชาชนมีน้ำเพียงพอ ในการอุปโภค-บริโภคอย่างเพียงพอ	จำนวน ๒ จุด	๔๔๐,๐๐๐	๔๔๐,๐๐๐	-	-	๒ จุด	ประชาชนหมู่ที่ ๑๐ มีน้ำ เพื่ออุปโภค-บริโภคเพียงพอ ตลอดทั้งปี	กองช่าง
๔	ขุด เจาะ ปรับปรุง บ่อน้ำดื่ม / สระเก็บน้ำ ตำบลท่างาม	เพื่อให้ประชาชนมีน้ำเพื่ออุปโภค- บริโภค ในหมู่บ้าน	หมู่ที่ ๑,๘	๒๕๐,๐๐๐	๒๕๐,๐๐๐	-	-	๒ แห่ง	- ประชาชนในพื้นที่ตำบล ท่างามเพื่อใช้ในการอุปโภค - บริโภคอย่างเพียงพอและทั่วถึง	กองช่าง
๕	ก่อสร้างประตุน้ำและวางท่อ หมู่ที่ ๑๑	- เพื่อนำน้ำจากโครงการ เขื่อนแควน้อยมาทำการเกษตร และเลี้ยงสัตว์	- วางท่อระบายน้ำจากหนอง หัวเรือลงบึงบึงไม้แดง - ก่อสร้างประตุน้ำจำนวน ๒ จุด ที่นางข่านาญลงบึงบึงไม้แดง	๒๐๐,๐๐๐	-	-	-	๑ แห่ง	- ประชาชนในพื้นที่ มีน้ำเพื่อการเกษตรและ การประมง	กองช่าง
<b>รวม</b>				<b>๑,๓๙๐,๐๐๐</b>	<b>๑,๐๙๐,๐๐๐</b>	<b>๕๐,๐๐๐</b>	<b>๕๐,๐๐๐</b>			
<b>รวมทั้งหมด</b>				<b>๑,๘๗๐,๐๐๐</b>	<b>๑,๒๗๐,๐๐๐</b>	<b>๑,๒๘๐,๐๐๐</b>	<b>๗๘๐,๐๐๐</b>			

รายละเอียดโครงการพัฒนา  
แผนพัฒนาท้องถิ่นสี่ปี (พ.ศ. ๒๕๖๑ - ๒๕๖๔)  
สำหรับ ประสานโครงการพัฒนาจังหวัด  
องค์การบริหารส่วนตำบลท่างาม อำเภอวัดโบสถ์ จังหวัดพิษณุโลก

- ก. ยุทธศาสตร์จังหวัดที่ ๕ การอนุรักษ์ฟื้นฟูทรัพยากรสิ่งแวดล้อม และแหล่งน้ำ อย่างยั่งยืน  
 ข. ยุทธศาสตร์การพัฒนาของ อปท. ในเขตจังหวัดพิษณุโลกที่ : ๖ การจัดการทรัพยากรธรรมชาติและสิ่งแวดล้อมให้ดำรงความสมบูรณ์และยั่งยืน  
 ๖. ยุทธศาสตร์ ด้านการจัดการทรัพยากรธรรมชาติและสิ่งแวดล้อม

ผ.๐๕

๖.๑ แผนงานการเกษตร

ที่	โครงการ	วัตถุประสงค์	เป้าหมาย (ผลผลิตของโครงการ)	งบประมาณและที่ผ่านมา				ตัวชี้วัด (KPI)	ผลลัพธ์ที่คาดว่าจะได้รับ	หน่วยงาน ที่รับผิดชอบ
				(๒๕๖๑) (บาท)	(๒๕๖๒) (บาท)	(๒๕๖๓) (บาท)	(๒๕๖๔) (บาท)			
<b>(ก่อสร้างเขื่อนป้องกันตลิ่งพัง)</b>										
๑	ก่อสร้างเขื่อนป้องกันตลิ่งพัง ริมแม่น้ำแควน้อย หมู่ที่ ๑	- เพื่อป้องกันการพังทลายของ หน้าดิน และทรัพย์สินของประชาชน โดยรวม	เริ่มจากบ้านนางสมบูรณ์ คุ้มพวง ถึงโรงเรียนวัดเสนาสน์ ยาว ๗๐๐ เมตร	-	-	๓๐,๐๐๐,๐๐๐	-	๑ แห่ง	- ป้องกันทรัพย์สิน ของประชาชนและส่วนรวม	กรมโยธาธิการ กรมทรัพยากรน้ำ กรมชลประทาน
๒	ก่อสร้างเขื่อนป้องกันตลิ่งพัง หมู่ที่ ๒	- เพื่อป้องกันการพังทลายของดิน และทรัพย์สินของประชาชนโดยรวม	จำนวน ๒ แห่ง	-	-	๗,๐๐๐,๐๐๐	-	๒ แห่ง	- ป้องกันทรัพย์สิน ของประชาชนและส่วนรวม	
๓	ก่อสร้างเขื่อนป้องกันตลิ่งพัง หมู่ที่ ๔	- เพื่อป้องกันการพังทลายของดิน และทรัพย์สินของประชาชนโดยรวม	- เริ่มจากเขตเทศบาล ตำบลวัดโบสถ์ ถึงบ้านนายโชติ แดงสว่าง ยาว ๙๐๐ เมตร	-	-	๓,๐๐๐,๐๐๐	-	๑ แห่ง	- ป้องกันทรัพย์สิน ของประชาชนและส่วนรวม	
๔	ก่อสร้างเขื่อนป้องกันตลิ่งพัง หมู่ที่ ๗	- เพื่อป้องกันการพังทลายของดิน และทรัพย์สินของประชาชนโดยรวม	- ตลอดแนวลานตากผลผลิต	-	-	-	๒,๕๐๐,๐๐๐	๑ แห่ง	- ป้องกันทรัพย์สิน ของประชาชนและส่วนรวม	

ที่	โครงการ	วัตถุประสงค์	เป้าหมาย (ผลผลิตของโครงการ)	งบประมาณและที่ผ่านมา				ตัวชี้วัด (KPI)	ผลลัพธ์ที่คาดว่าจะ ได้รับ	หน่วยงาน ที่รับผิดชอบ
				(๒๕๖๑) (บาท)	(๒๕๖๒) (บาท)	(๒๕๖๓) (บาท)	(๒๕๖๔) (บาท)			
๕	ก่อสร้างเขื่อนป้องกันตลิ่งพัง	- เพื่อป้องกันการพังทลายของดิน	จำนวน ๑ แห่ง	-	-	-	๒,๐๐๐,๐๐๐	๑	- ป้องกันทรัพย์สิน	กรมโยธาธิการฯ
	หมู่ที่ ๘	และทรัพย์สินของประชาชนโดยรวม						แห่ง	ของประชาชนและส่วนรวม	กรมทรัพยากรน้ำ
										กรมชลประทาน
๖	อนุรักษ์ฟื้นฟูแหล่งน้ำ	เพื่อเป็นแหล่งน้ำทำการเกษตร	ยาวรอบนอก ๙๕๐ เมตร	-	-	๒,๒๖๘,๐๐๐	-	๑	- ประชาชนมีแหล่งน้ำทำ	
	บึงบ้านสวนป่า หมู่ที่ ๑	และแหล่งเพาะพันธุ์ปลา เป็นที่	ยาวรอบใน ๗๐๐ เมตร					แห่ง	การเกษตรและเพาะพันธุ์สัตว์น้ำ	
	(ขุดลอก)	พักผ่อนออกกำลังกายของประชาชน	กว้าง ๖๐ เมตร ลึก ๓ เมตร						เป็นแหล่งอาหารในหมู่บ้าน	
			โดยมีถนนรอบทั้ง ๒ ด้าน							
๗	อนุรักษ์ฟื้นฟูแหล่งน้ำ	เพื่อเป็นแหล่งน้ำทำการเกษตร	พื้นที่ประมาณ ๑๔ ไร่	-	-	-	๔,๐๐๐,๐๐๐	๑	- ประชาชนมีแหล่งน้ำทำ	
	บึงบ้านป่า หมู่ที่ ๒	และแหล่งเพาะพันธุ์ปลา เป็นที่					(กรมส่งเสริมฯ/ทรัพยากรน้ำ/จังหวัด)	แห่ง	การเกษตรและเพาะพันธุ์สัตว์น้ำ	
	(ขุดลอก)	พักผ่อนออกกำลังกายของประชาชน							เป็นแหล่งอาหารในหมู่บ้าน	
๘	อนุรักษ์ฟื้นฟูแหล่งน้ำ	เพื่อเป็นแหล่งน้ำทำการเกษตร	พื้นที่ประมาณ ๑๑ ไร่	-	-	-	๔,๐๐๐,๐๐๐	๑	- ประชาชนมีแหล่งน้ำทำ	
	บึงป่า หมู่ที่ ๒	และแหล่งเพาะพันธุ์ปลา เป็นที่					(กรมส่งเสริมฯ/ทรัพยากรน้ำ/จังหวัด)	แห่ง	การเกษตรและเพาะพันธุ์สัตว์น้ำ	
	(ขุดลอก)	พักผ่อนออกกำลังกายของประชาชน							เป็นแหล่งอาหารในหมู่บ้าน	
๙	อนุรักษ์ฟื้นฟูแหล่งน้ำ	เพื่อเป็นแหล่งน้ำทำการเกษตร	พื้นที่ประมาณ ๑๖ ไร่	-	-	๖,๕๐๐,๐๐๐	-	๑	- ประชาชนมีแหล่งน้ำทำ	
	หนองยาง หมู่ที่ ๓	และแหล่งเพาะพันธุ์ปลา					(กรมส่งเสริมฯ/ทรัพยากรน้ำ/จังหวัด)	แห่ง	การเกษตรและเพาะพันธุ์สัตว์น้ำ	
	(ขุดลอก)								เป็นแหล่งอาหารในหมู่บ้าน	
๑๐	อนุรักษ์ฟื้นฟูแหล่งน้ำ	เพื่อเป็นแหล่งน้ำทำการเกษตร	- พื้นที่ประมาณ ๑๔ ไร่	-	-	๒,๐๐๐,๐๐๐	-	๑	- ประชาชนมีแหล่งน้ำทำ	
	บึงตา หมู่ที่ ๖	และแหล่งเพาะพันธุ์ปลา					(กรมส่งเสริมฯ/ทรัพยากรน้ำ/จังหวัด)	แห่ง	เกษตรและเพาะพันธุ์สัตว์น้ำ	
	(ขุดลอก)								เป็นแหล่งอาหารในหมู่บ้าน	
๑๑	อนุรักษ์ฟื้นฟูแหล่งน้ำ	เพื่อให้ประชาชนหมู่ที่ ๘ ใช้เป็นแหล่ง	เนื้อที่ ๒๔ ไร่	-	-	-	๑๒,๐๐๐,๐๐๐	๑	- ประชาชนมีแหล่งน้ำทำ	
	บึงหนองแดง หมู่ที่ ๘	น้ำทำการเกษตรและเพาะพันธุ์สัตว์น้ำ					(กรมส่งเสริมฯ/ทรัพยากรน้ำ/จังหวัด)	แห่ง	เกษตรและเพาะพันธุ์สัตว์น้ำ	
	(ขุดลอก)	เป็นแหล่งอาหารในหมู่บ้าน							เป็นแหล่งอาหารในหมู่บ้าน	

ที่	โครงการ	วัตถุประสงค์	เป้าหมาย (ผลผลิตของโครงการ)	งบประมาณและที่ผ่านมา				ตัวชี้วัด (KPI)	ผลลัพธ์ที่คาดว่าจะได้รับ	หน่วยงาน ที่รับผิดชอบ
				(๒๕๖๑) (บาท)	(๒๕๖๒) (บาท)	(๒๕๖๓) (บาท)	(๒๕๖๔) (บาท)			
๑๒	อนุรักษ์ฟื้นฟูแหล่งน้ำ หนองจอก/บึงตาล หมู่ที่ ๑๑ (ชุดลอก)	เพื่อเป็นแหล่งน้ำการเกษตรครัวเรือน และแหล่งเพาะพันธุ์ปลา	เนื้อที่ ๙ ไร่	-	-	-	๑,๐๐๐,๐๐๐	๒	- ประชาชนมีแหล่งน้ำทำ เกษตรและเพาะพันธุ์สัตว์น้ำ	กรมโยธาธิการฯ กรมทรัพยากรน้ำ กรมชลประทาน
							(กรมส่งเสริมฯ/ทรัพยากรน้ำ/จังหวัด)	แห่ง	เป็นแหล่งอาหารใน หมู่บ้าน	
๑๓	ปรับปรุงภูมิทัศน์ แหล่งน้ำที่รับถ่ายโอน จาก รพช.	- เพื่อพัฒนาแหล่งน้ำขนาดเล็กให้เป็น แหล่งน้ำทำการเกษตรและเพาะพันธุ์ สัตว์น้ำตามธรรมชาติ	๑. บึงตา หมู่ที่ ๖ ๒. บึงปักตามี หมู่ที่ ๙	-	-	-	๕,๐๐๐,๐๐๐ ๕,๐๐๐,๐๐๐	๒ แห่ง	- ประชาชนมีแหล่งน้ำทำ เกษตรและเพาะพันธุ์สัตว์น้ำ	
							(กรมส่งเสริมฯ/ทรัพยากรน้ำ/จังหวัด)		เป็นแหล่งอาหารในหมู่บ้าน	
๑๔	ปรับปรุงภูมิทัศน์ แหล่งน้ำที่รับถ่ายโอน จาก กรมประมง	- เพื่อพัฒนาแหล่งน้ำขนาดเล็กให้ เป็นแหล่งน้ำทำการเกษตรและ เพาะพันธุ์สัตว์น้ำตามธรรมชาติ	๑. บึงละมูใหญ่ หมู่ที่ ๑๒ ปรับปรุงภูมิทัศน์และวางท่อ ระบายน้ำ ๒. บึงใหญ่ หมู่ที่ ๑๑ ๓. บึงเตย หมู่ที่ ๒ ระยะทาง ๘๐๐ เมตร	๒,๕๐๐,๐๐๐	-	-	-	๓	- ประชาชนมีแหล่งน้ำ ทำเกษตรและเพาะพันธุ์ สัตว์น้ำเป็นแหล่งอาหารใน หมู่บ้าน	
							(กรมส่งเสริมฯ/ทรัพยากรน้ำ/จังหวัด)	แห่ง		
๑๕	ก่อสร้างฝายน้ำล้น หมู่ที่ ๖	- เพื่อให้ประชาชนหมู่ที่ ๖ ต.ท่างาม และหมู่ที่ ๙ ต. บ้านป่าไค้มีแหล่งน้ำ อย่างเพียงพอในการอุปโภค - บริโภค และทำการเกษตร	จำนวน ๔ แห่ง - เริ่มจากที่นายลาน ชนกล้าชัย ถึงที่ดินนายรวม กลัดจ่านงค์ - เริ่มจากที่นายรวม กลัดจ่านงค์ ถึงที่ดินนายลี กลัดจ่านงค์ กว้าง ๖ เมตร ยาว ๒๐ เมตร - เริ่มจากที่ดินนางเขื่อน คงมัน ถึงที่ดินนายวิรัช พิทักษ์ศาสตร์ - เริ่มจากที่นายสมศักดิ์ เฉลิมทาน ถึงที่ดินนางสนม มณีโชติ ยาว ๒๐ เมตร	-	๒,๐๐๐,๐๐๐	-	-	๔	- ประชาชนหมู่ที่ ๖ ต.ท่างาม และหมู่ที่ ๙ ต. บ้านป่า มีแหล่งน้ำเพียงพอในการทำ การเกษตร	
							(กรมส่งเสริมฯ/ทรัพยากรน้ำ/จังหวัด)	แห่ง		

ที่	โครงการ	วัตถุประสงค์	เป้าหมาย (ผลผลิตของโครงการ)	งบประมาณและที่ผ่านมา				ตัวชี้วัด (KPI)	ผลลัพธ์ที่คาดว่าจะได้รับ	หน่วยงาน ที่รับผิดชอบ
				(๒๕๖๑) (บาท)	(๒๕๖๒) (บาท)	(๒๕๖๓) (บาท)	(๒๕๖๔) (บาท)			
๑๖	ก่อสร้างฝายน้ำล้น หมู่ที่ ๑๑	- เพื่อนำน้ำจากโครงการ เขื่อนแควน้อยมาทำการเกษตร และเลี้ยงสัตว์	- บริเวณบึงบึงแม่แดง หมู่ที่ ๑๑ ต.ท่างาม	-	-	-	๑,๕๐๐,๐๐๐	๑ แห่ง	- ประชาชนหมู่ที่ ๑๑ มีน้ำ เพื่อการเกษตรและการทำ ประมงและเลี้ยงสัตว์	กรมโยธาธิการฯ กรมทรัพยากรน้ำ กรมชลประทาน
๑๗	อนุรักษ์ฟื้นฟูแหล่งน้ำ หนองไผ่ หมู่ที่ ๑๐ (ขุดลอก)	เพื่อให้ประชาชนใช้เป็นแหล่ง น้ำทำการเกษตรและเพาะพันธุ์ สัตว์น้ำเป็นแหล่งอาหารในหมู่บ้าน	จำนวน ๑ แห่ง พื้นที่ ๕ ไร่	๑,๕๐๐,๐๐๐ (กรมส่งเสริมฯ)	-	-	-	๑ แห่ง	ประชาชนมีแหล่งน้ำทำการ เกษตรและเพาะพันธุ์สัตว์น้ำ เป็นแหล่งอาหารในหมู่บ้าน	
๑๘	แก้มลิงบึงกำไร	เพื่อให้ประชาชน ใช้เป็นแหล่ง น้ำทำการเกษตรและเพาะพันธุ์สัตว์น้ำ เป็นแหล่งอาหารในหมู่บ้าน	ก่อสร้างแก้มลิงบึงกำไร ต.ท่างาม	-	-	๓๐,๐๐๐,๐๐๐ (ชลประทาน พล.)	-	๑ แห่ง	- ประชาชนมีแหล่งน้ำทำ เกษตรและเพาะพันธุ์สัตว์น้ำ เป็นแหล่งอาหารในหมู่บ้าน	
๒๐	แก้มลิงบึงปักตามี	เพื่อให้ประชาชน ใช้เป็นแหล่ง น้ำทำการเกษตรและเพาะพันธุ์สัตว์น้ำ เป็นแหล่งอาหารในหมู่บ้าน	ก่อสร้างแก้มลิงบึงปักตามี หมู่ที่ ๙ ต.ท่างาม	-	-	๒๐,๐๐๐,๐๐๐ (ชลประทาน พล.)	-	๑ แห่ง	- ประชาชนมีแหล่งน้ำทำ เกษตรและเพาะพันธุ์สัตว์น้ำ เป็นแหล่งอาหารในหมู่บ้าน	
๒๑	แก้มลิงบึงวัดเกาะ	เพื่อให้ประชาชน ใช้เป็นแหล่ง น้ำทำการเกษตรและเพาะพันธุ์สัตว์น้ำ เป็นแหล่งอาหารในหมู่บ้าน	ก่อสร้างแก้มลิงบึงวัดเกาะ หมู่ที่ ๒ ต.ท่างาม	-	-	๑๐,๐๐๐,๐๐๐ (ชลประทาน พล.)	-	๑ แห่ง	- ประชาชนมีแหล่งน้ำทำ เกษตรและเพาะพันธุ์สัตว์น้ำ เป็นแหล่งอาหารในหมู่บ้าน	
๒๒	อนุรักษ์ฟื้นฟูแหล่งน้ำ บึงบ้านหัววัง หมู่ที่ ๑๑ (ขุดลอก)	เพื่อให้ประชาชน ใช้เป็นแหล่ง น้ำทำการเกษตรและเพาะพันธุ์สัตว์น้ำ เป็นแหล่งอาหารในหมู่บ้าน	บึงบ้านหัววัง หมู่ที่ ๑๑ จำนวน ๑ แห่ง	๕,๐๕๘,๐๐๐	-	-	-	๑ แห่ง	- ประชาชนมีแหล่งน้ำทำ เกษตรและเพาะพันธุ์สัตว์น้ำ เป็นแหล่งอาหารในหมู่บ้าน	
๒๓	ก่อสร้างโรงปุ๋ยอินทรีย์ และปุ๋ยชีวภาพ	- เพื่อใช้ลดปริมาณขยะให้เกิดคุณภาพ ทางเศรษฐกิจ(รายได้) - เพื่อให้เกษตรกรลดปริมาณการใช้ สารเคมี ลดสารพิษในผลผลิตการเกษตร	ปรับปรุงโรงปุ๋ยที่ชำรุด พร้อมอุปกรณ์ที่จำเป็น	-	-	๕,๐๐๐,๐๐๐	-	๑ แห่ง	- ประชาชนได้รับประโยชน์ จากการทำปุ๋ยหมักฯ สร้างรายได้ และลดปริมาณ การใช้สารเคมี	จ.พิษณุโลก อ.วัดโบสถ์
รวม				๑๔,๓๙๘,๐๐๐	๕,๕๔๐,๐๐๐	๑๒๕,๓๓๘,๐๐๐	๓๙,๐๗๐,๐๐๐			

รายละเอียดโครงการพัฒนา  
แผนพัฒนาท้องถิ่นสี่ปี พ.ศ. ๒๕๖๑ - ๒๕๖๔  
สำหรับ โครงการพัฒนาที่องค์กรปกครองส่วนท้องถิ่นดำเนินการโดยไม่ใช้งบประมาณ  
องค์กรบริหารส่วนตำบลท่างาม อำเภอวัดโบสถ์ จังหวัดพิษณุโลก

- ก. ยุทธศาสตร์จังหวัดที่ ๕ การอนุรักษ์ฟื้นฟูทรัพยากรสิ่งแวดล้อม และแหล่งน้ำ อย่างยั่งยืน  
ข. ยุทธศาสตร์การพัฒนาของ อปท. ในเขตจังหวัดพิษณุโลกที่ : ๖ การจัดการทรัพยากรธรรมชาติและสิ่งแวดล้อมให้ดำรงความสมบูรณ์และยั่งยืน  
๖. ยุทธศาสตร์ ด้านการจัดการทรัพยากรธรรมชาติและสิ่งแวดล้อม

ผ.๐๑

๖.๑ แผนงานการเกษตร

ที่	โครงการ	วัตถุประสงค์	เป้าหมาย (ผลผลิตของโครงการ)	งบประมาณและที่ผ่านมา				ตัวชี้วัด (KPI)	ผลลัพธ์ที่คาดว่าจะได้รับ	หน่วยงาน ที่รับผิดชอบ
				(๒๕๖๑) (บาท)	(๒๕๖๒) (บาท)	(๒๕๖๓) (บาท)	(๒๕๖๔) (บาท)			
๑	รณรงค์ ลด ละ เลิก การใช้ภาชนะโฟมบรรจุอาหารเพื่อสุขภาพที่ดี	- เพื่อรณรงค์ให้บุคลากรและประชาชน ผู้ประกอบการ ลด ละ เลิก การใช้ภาชนะโฟมบรรจุอาหาร เพื่อสุขภาพ และสร้างจิตสำนึกในการรักสิ่งแวดล้อม	บุคลากรของ อบต.ท่างาม ผู้ประกอบการในเขตพื้นที่ต.ท่างาม ประชาชนในพื้นที่ตำบลท่างาม	๐	๐	๐	๐	๑ ครั้ง ต่อปี	- บุคลากรและประชาชน ผู้ประกอบการ ลด ละ เลิก การใช้ภาชนะโฟมบรรจุอาหาร เพื่อสุขภาพ และสร้างจิตสำนึก ในการรักษาสิ่งแวดล้อม	สำนักงาน ปลัดฯ
รวม				๐	๐	๐	๐			

รายละเอียดโครงการพัฒนา  
แผนพัฒนาท้องถิ่นสี่ปี (พ.ศ. ๒๕๖๑ - ๒๕๖๔)  
สำหรับ องค์กรปกครองส่วนท้องถิ่นดำเนินการ  
องค์การบริหารส่วนตำบลท่างาม อำเภอวัดโบสถ์ จังหวัดพิษณุโลก

ก. ยุทธศาสตร์จังหวัดที่ ๔ ศูนย์กลางด้านการศึกษา การบริการทางวิชาการ ด้านสุขภาพ และ ICT

ข. ยุทธศาสตร์การพัฒนาของ อปท. ในเขตจังหวัดพิษณุโลกที่ ๒ การบริหารจัดการด้านการศึกษาแบบบูรณาการ และส่งเสริมทำนุบำรุงศาสนา ศิลปวัฒนธรรม และภูมิปัญญาท้องถิ่นให้คงอยู่

๗. ยุทธศาสตร์ ด้านการศึกษา ศาสนา ศิลปวัฒนธรรมและภูมิปัญญาท้องถิ่น

ผ.๐๑

๗.๑ แผนงานการศึกษา

ที่	โครงการ	วัตถุประสงค์	เป้าหมาย (ผลผลิตของโครงการ)	งบประมาณและที่มา				ตัวชี้วัด (KPI)	ผลลัพธ์ที่คาดว่าจะได้รับ	หน่วยงาน ที่รับผิดชอบ
				(๒๕๖๑) (บาท)	(๒๕๖๒) (บาท)	(๒๕๖๓) (บาท)	(๒๕๖๔) (บาท)			
๑	ส่งเสริมและสนับสนุนการพัฒนาหลักสูตรและการจัดการศึกษา ศูนย์บริการการศึกษา นอกโรงเรียน อ.วัดโบสถ์	- เพื่อส่งเสริมและสนับสนุน การพัฒนาหลักสูตรและการ จัดการศึกษาเพื่อการเรียนรู้ ทุกรูปแบบ	จำนวน ๑ แห่ง	-	-	-	๒๐,๐๐๐	๑ แห่ง	- ประชาชนได้รับโอกาสทาง การเท่าเทียมศึกษาและเปิด โอกาสให้ประชาชนได้มีศึกษา หาความรู้	สำนักงาน ปลัดฯ
๒	จัดตั้งศูนย์เรียนรู้ชุมชน ตำบลท่างาม	- เพื่อจัดตั้งศูนย์การเรียนรู้ภายใน ตำบลเพื่อเป็นแหล่งเรียนรู้ให้กับ ประชาชนภายในตำบลท่างาม	จำนวน ๑ แห่ง	-	-	๓๐,๐๐๐	-	๑ แห่ง	- ประชาชนในตำบลท่างามมี ศูนย์การเรียนรู้ชุมชนเพื่อศึกษา หาความรู้ตามความสนใจและ ความถนัด	สำนักงาน ปลัดฯ
๓	จัดตั้งศูนย์เรียนรู้ตามหลักปรัชญา เศรษฐกิจพอเพียง หมู่ที่ ๑ บ้านสวนปาน	- เพื่อให้เกษตรกรในพื้นที่หมู่ที่ ๑ มีแหล่งการเรียนรู้ตามหลักปรัชญา เศรษฐกิจพอเพียง การปลูกพืช ที่ถูกวิธี	จำนวน ๑ แห่ง	-	-	๑๕๐,๐๐๐	-	๑ แห่ง	- เพื่อให้ประชาชนในหมู่ที่ ๑ และหมู่บ้านใกล้เคียงมีแหล่ง เรียนรู้ภายในชุมชนที่สะดวก รวดเร็ว ตามหลักเศรษฐกิจ พอเพียง	สำนักงาน ปลัดฯ



ที่	โครงการ	วัตถุประสงค์	เป้าหมาย (ผลผลิตของโครงการ)	งบประมาณและที่มา				ตัวชี้วัด (KPI)	ผลลัพธ์ที่คาดว่าจะได้รับ	หน่วยงาน ที่รับผิดชอบ
				(๒๕๖๑) (บาท)	(๒๕๖๒) (บาท)	(๒๕๖๓) (บาท)	(๒๕๖๔) (บาท)			
๔	ฝึกอบรมให้ความรู้ด้านวิชาการ สำหรับประชาชนในเขตพื้นที่ องค์การบริหารส่วนตำบลท่างาม	- เพื่อให้ประชาชนในเขตพื้นที่ ตำบลท่างามมีความรู้และทักษะ ด้านวิชาการต่าง ๆ และสามารถ นำไปประยุกต์ใช้ในชีวิตประจำวัน	เด็กและเยาวชน ประชาชน ผู้นำชุมชน ฯลฯ ในพื้นที่ตำบลท่างาม - ให้ความรู้ด้านภาษา อังกฤษ, ภาษาญี่ปุ่น , คอมพิวเตอร์ ฯลฯ	๓๐,๐๐๐	๓๐,๐๐๐	๓๐,๐๐๐	๓๐,๐๐๐	๑ ครั้ง ต่อปี	- ประชาชนในพื้นที่ตำบล ท่างามได้รับความรู้และทักษะ ด้านวิชาการสามารถนำไป ประยุกต์ใช้ในชีวิตประจำวัน	สำนักงาน ปลัดฯ
๕	สนับสนุนอาหารกลางวันอาหาร ให้กับนักเรียน ศูนย์พัฒนาเด็กเล็ก	- เพื่อสนับสนุนงบประมาณในการ จัดหาอาหารกลางวันให้แก่ เขตองค์การเด็กนักเรียนกลุ่ม เป้าหมายในบริหารส่วนตำบล ท่างาม	ศูนย์พัฒนาเด็กเล็ก สังกัด อบต.ท่างาม ศูนย์ฯ อบต.ท่างาม ศูนย์ฯ เขาไร่ศรีราชา	๓๕๐,๐๐๐	๓๕๐,๐๐๐	๓๕๐,๐๐๐	๓๕๐,๐๐๐	๒ ภาคเรียน	- นักเรียนได้รับประทานอาหาร กลางวันครบถ้วนตามหลัก โภชนาการทุกคน	สำนักงาน ปลัดฯ
๖	สนับสนุนอาหารเสริม (นม) ให้กับนักเรียน ในเขตพื้นที่ตำบลท่างาม	- เพื่อสนับสนุนงบประมาณในการ จัดหาอาหารเสริม (นม) ให้แก่เด็ก นักเรียนกลุ่มเป้าหมาย	๑. ร.ร.ในพื้นที่ อบต.ท่างาม ๒. ศูนย์พัฒนาเด็กเล็ก สังกัด อบต.ท่างาม	๗๐๐,๐๐๐	๗๐๐,๐๐๐	๗๐๐,๐๐๐	๗๐๐,๐๐๐	๒ ภาคเรียน	- นักเรียนได้รับประทานอาหาร เสริม (นม) มีความพร้อมทางด้าน ร่างกายในการศึกษาเล่าเรียน	สำนักงาน ปลัดฯ
๗	จัดหาหนังสือพิมพ์ ประจำหมู่บ้าน	- เพื่อจัดซื้อหนังสือพิมพ์ให้ ประชาชนในเขตองค์การบริหาร ส่วนตำบลท่างาม	- จัดซื้อหนังสือพิมพ์ อบต., ตำบลท่างาม จำนวน ๑๓ หมู่บ้าน	๕๐,๐๐๐	๕๐,๐๐๐	๕๐,๐๐๐	๕๐,๐๐๐	๑๔ แห่ง	- ประชาชนในพื้นที่ตำบลท่างาม ได้อ่านหนังสือพิมพ์ ทราบ ข้อมูล ข่าวสารประจำวันทันต่อ เหตุการณ์ การเมืองเศรษฐกิจ สังคม และด้านอื่น ๆ	สำนักงาน ปลัดฯ
๘	พัฒนาปรับปรุงซ่อมแซม ศูนย์พัฒนาเด็กเล็ก	- เพื่อปรับปรุงซ่อมแซมอาคารที่ ชำรุดเสียหายให้อยู่ในสภาพเดิม	ศูนย์พัฒนาเด็กเล็ก อบต.ท่างาม จำนวน ๒ แห่ง	๑๐๐,๐๐๐ (อบต.)	๑๐๐,๐๐๐ (อบต.)	-	-	๒ แห่ง	- ศูนย์พัฒนาเด็กเล็กของสังกัด อบต.ท่างาม มีอาคารสถานที่ ในการจัดการเรียนการสอน ในระดับปฐมวัย	สำนักงาน ปลัดฯ

ที่	โครงการ	วัตถุประสงค์	เป้าหมาย (ผลผลิตของโครงการ)	งบประมาณและที่มา				ตัวชี้วัด (KPI)	ผลลัพธ์ที่คาดว่าจะได้รับ	หน่วยงาน ที่รับผิดชอบ
				(๒๕๖๑) (บาท)	(๒๕๖๒) (บาท)	(๒๕๖๓) (บาท)	(๒๕๖๔) (บาท)			
๙	สนับสนุนค่าใช้จ่ายการบริหาร สถานศึกษาศูนย์พัฒนาเด็กเล็ก สังกัด อบต.ท่างาม	- เพื่อสนับสนุนงบประมาณ ในการจัดซื้อวัสดุ อุปกรณ์ ครุภัณฑ์สื่อการเรียนฯ ค่าอาหาร กลางวัน ค่าวัสดุการศึกษา ค่าพาหนะนำส่งเด็กไปสถาน- พยาบาล ค่าใช้จ่ายในการปรับปรุง ค่าพัฒนา หลักสูตรสถานศึกษา- ครูและบุคลากรทางการศึกษา ฯลฯ	ศูนย์พัฒนาเด็กเล็ก ตำบลท่างาม จำนวน ๒ แห่ง	๑๗๐,๐๐๐	๑๗๐,๐๐๐	๑๘๐,๐๐๐	๒๐๐,๐๐๐	๒ แห่ง	- ศูนย์พัฒนาเด็กเล็กของสังกัด มีวัสดุ อุปกรณ์ ครุภัณฑ์ ฯลฯ ครบถ้วนในการจัดการเรียน การสอนได้อย่างเหมาะสมกับวัย ของเด็ก	สำนักงาน ปลัดฯ
๑๐	ปรับปรุงภูมิทัศน์ศูนย์พัฒนา เด็กเล็กองค์การบริหาร ส่วนตำบลท่างาม	- เพื่อจัดสภาพแวดล้อมให้ เหมาะสมกับการจัดการศึกษาใน ระดับปฐมวัยเด็กมีพัฒนาการ ด้านสุขภาพ และได้รับความ- ปลอดภัย	- ศูนย์เขาไร่ ก่อสร้างรั้ว,สนามเด็กเล่น ฯลฯ - ศูนย์ อบต.ท่างาม ปรับปรุงภูมิทัศน์,สนามเด็กเล่น	๘๐๐,๐๐๐	๘๐๐,๐๐๐	๘๐๐,๐๐๐	-	๒ แห่ง	- องค์การบริหารส่วนตำบล ท่างามได้จัดสภาพแวดล้อมที่ เหมาะสมกับการจัดการศึกษาใน ระดับปฐมวัยเด็กมีพัฒนาการด้าน สุขภาพ และได้รับความปลอดภัย	สำนักงาน ปลัดฯ
๑๑	จัดบริการรถรับ - ส่งเด็กปฐมวัย ศูนย์พัฒนาเด็กเล็ก อบต.ท่างาม	- เพื่อแบ่งเบาภาระของผู้ปกครอง ที่ขาดแคลนประกอบอาชีพ นอกรับไม่สามารถมารับเด็กได้ ตามกำหนด สร้างความมั่นใจและ ความสัมพันธอันดี	จ้างเหมาบริการรถรับ-ส่ง เด็กปฐมวัย จำนวน ๓๐ คน	๘๐,๐๐๐	๘๐,๐๐๐	๘๐,๐๐๐	๘๐,๐๐๐	๒ แห่ง	- ลดภาระของผู้ปกครองที่ ประกอบอาชีพนอกรับบ้าน ไม่สามารถมารับเด็กได้ตาม เวลา เกิดความมั่นใจ	สำนักงาน ปลัดฯ
๑๒	มอบเงินค่าปัจจัยพื้นฐาน สำหรับนักเรียนยากจน ในเขตพื้นที่ตำบลท่างาม	- เพื่อมอบเงินเป็นค่าใช้จ่ายในการ ศึกษา (ปัจจัยพื้นฐาน) สำหรับ เด็กนักเรียนยากจนในพื้นที่ตำบล ท่างาม	จำนวน ๔ รุ่น ทุนละ ๔,๐๐๐-บาท	๔,๐๐๐	๔,๐๐๐	๔,๐๐๐	๔,๐๐๐	๑ ครั้ง ต่อปี	- เด็กนักเรียนยากจนในเขต พื้นที่ตำบลท่างามได้รับเงิน ค่าปัจจัยพื้นฐานสำหรับเป็น ค่าใช้จ่ายที่จำเป็นในการศึกษาฯ	สำนักงาน ปลัดฯ
รวม				๒,๒๘๔,๐๐๐	๒,๒๘๔,๐๐๐	๒,๑๙๔,๐๐๐	๑,๔๑๔,๐๐๐			

๗.๒ แผนงานการศาสนาวัฒนธรรมและนันทนาการ

ที่	โครงการ	วัตถุประสงค์	เป้าหมาย (ผลผลิตของโครงการ)	งบประมาณและที่มา				ตัวชี้วัด (KPI)	ผลลัพธ์ที่คาดว่าจะได้รับ	หน่วยงาน ที่รับผิดชอบ
				(๒๕๖๑) (บาท)	(๒๕๖๒) (บาท)	(๒๕๖๓) (บาท)	(๒๕๖๔) (บาท)			
๑	การนมัสการและสงฆ์ พระบรมสารีริกธาตุ	ให้ประชาชนเห็นความสำคัญ ในการอนุรักษ์วัฒนธรรมประเพณี การนมัสการและสงฆ์ พระบรมสารีริกธาตุ	จำนวน ๑ ครั้ง	๕๐,๐๐๐	๕๐,๐๐๐	๕๐,๐๐๐	๕๐,๐๐๐	๑ ครั้ง ต่อปี	- ประชาชนในพื้นที่ตำบลท่างาม เห็นความสำคัญของการอนุรักษ์ ประเพณีการนมัสการและสงฆ์ พระบรมสารีริกธาตุ	สำนักงาน ปลัดฯ
๒	แข่งขันเรือยาวประเพณีประจำปี องค์การบริหารส่วนตำบลท่างาม	- เพื่ออนุรักษ์ประเพณี วัฒนธรรม ของตำบลท่างาม - ส่งเสริมความสามัคคี การรักการออกกำลังกาย การมีน้ำใจเป็นนักกีฬา	จำนวน ๑ ครั้ง	๑๐๐,๐๐๐	๑๐๐,๐๐๐	๑๐๐,๐๐๐	๑๐๐,๐๐๐	๑ ครั้ง ต่อปี	- ประชาชนในพื้นที่ ต.ท่างาม ได้อนุรักษ์ประเพณีการแข่งขัน เรือยาว มีความรักสามัคคี และการมีน้ำใจเป็นนักกีฬา	สำนักงาน ปลัดฯ
๓	จัดงานประเพณีลอยกระทง	- เพื่ออนุรักษ์รักษาไว้ซึ่ง ขนบธรรมเนียมประเพณีไทย	จัดงานวันลอยกระทง ภายในหมู่บ้าน / ตำบล จำนวน ๓ หมู่บ้าน	๘๐,๐๐๐	๘๐,๐๐๐	๘๐,๐๐๐	๘๐,๐๐๐	๑ ครั้ง ต่อปี	- ประชาชนในพื้นที่ ต.ท่างาม ได้ร่วมกิจกรรมในการอนุรักษ์ ประเพณีการลอยกระทง	สำนักงาน ปลัดฯ
๔	เข้าร่วมงาน "วันน้ำตาลสด มหกรรมอาหารของดีวัดโบสถ์"	เพื่อส่งเสริมงานประเพณีท้องถิ่น อนุรักษ์ผลิตภัณฑ์พื้นบ้านและ ประชาสัมพันธ์กิจกรรมของ ท้องถิ่น "วันน้ำตาลสด มหกรรม อาหารของดีวัดโบสถ์"	จำนวน ๑ ครั้ง	๕๐,๐๐๐	๕๐,๐๐๐	๕๐,๐๐๐	๕๐,๐๐๐	๑ ครั้ง ต่อปี	- ประชาชนได้อนุรักษ์ รักษา ภูมิปัญญาท้องถิ่น ผลิตภัณฑ์ พื้นบ้านของอำเภอวัดโบสถ์ และ ประชาสัมพันธ์กิจกรรม ขององค์กรปกครองท้องถิ่น	สำนักงาน ปลัดฯ

ที่	โครงการ	วัตถุประสงค์	เป้าหมาย (ผลผลิตของโครงการ)	งบประมาณและที่มา				ตัวชี้วัด (KPI)	ผลลัพธ์ที่คาดว่าจะได้รับ	หน่วยงาน ที่รับผิดชอบ	
				(๒๕๖๑) (บาท)	(๒๕๖๒) (บาท)	(๒๕๖๓) (บาท)	(๒๕๖๔) (บาท)				
๕	อบรมและศึกษาดูงาน ส่งเสริมการอนุรักษ์ศิลปวัฒนธรรม และภูมิปัญญาท้องถิ่น	๑. สร้างความเข้มแข็งของชมรม	ชมรมผู้สูงอายุตำบลท่างาม	๒๐๐,๐๐๐	๒๐๐,๐๐๐	๒๐๐,๐๐๐	๒๐๐,๐๐๐	๑ ครั้ง	๑. ชมรมผู้สูงอายุมีความเข้มแข็ง	สำนักงาน	
		ผู้สูงอายุ ชมรม อสม. และองค์กร	ชมรม อสม. ตำบลท่างาม					ต่อปี	๒. อนุรักษ์เพลงพื้นบ้าน	ปลัดฯ	
		ต่าง ๆ ในชุมชน							ศิลปวัฒนธรรมและภูมิปัญญา ท้องถิ่น		
		๒. พัฒนาเครือข่ายทีมสุขภาพ							๓. ประชาชนมีส่วนร่วมใน การจัดการสุขภาพ		
		การดูแลสุขภาพผู้สูงอายุและ อนุรักษ์ศิลปวัฒนธรรม									
		ภูมิปัญญาท้องถิ่น									
		๓. ส่งเสริมและสนับสนุนคุณภาพ									
		การบริการการมีส่วนร่วมของ									
		ชุมชนในการจัดการสุขภาพ									
๖	ส่งเสริมนาฏศิลป์และสนับสนุน ดนตรีไทย	- เพื่อสนับสนุนการส่งเสริม	ประชาชนในพื้นที่ตำบล	-	-	๒๐,๐๐๐	-	๑ ครั้ง	- ประชาชนในพื้นที่ตำบลท่างาม	สำนักงาน	
		นาฏศิลป์และดนตรีไทยให้กับ	ท่างาม						ได้รับความรู้ มีทักษะ	ปลัดฯ	
		ประชาชนในพื้นที่ตำบลท่างาม	จำนวน ๑๓ หมู่บ้าน						เกี่ยวกับนาฏศิลป์และดนตรีไทย		
๗	ส่งเสริมและสนับสนุนการอนุรักษ์ กีฬาพื้นบ้านการชกมวยไทย ตำบลท่างาม	- เพื่อส่งเสริมและสนับสนุนการ	- เด็กและเยาวชน	-	-	๓๐๐,๐๐๐	-	๑ ครั้ง	- เด็กและเยาวชน ประชาชน	สำนักงาน	
		อนุรักษ์กีฬาพื้นฐานการชก	- ประชาชนทั่วไป						ทั่วไปได้เล่นกีฬาพื้นบ้าน	ปลัดฯ	
		มวยไทยตำบลท่างาม	(ในพื้นที่ตำบลท่างาม)						เพื่อสุขภาพและเป็นการ อนุรักษ์การชกมวยไทย		
๘	จัดงานวันผู้สูงอายุและประเพณี สงกรานต์ประจำปี อบต.ท่างาม	๑. ให้ประชาชนเห็นความสำคัญ	จำนวน ๑ ครั้ง	๗๐,๐๐๐	๗๐,๐๐๐	๗๐,๐๐๐	๗๐,๐๐๐	๑ ครั้ง	- ประชาชนในพื้นที่ตำบลท่างาม	สำนักงาน	
		ในการอนุรักษ์วัฒนธรรมประเพณี							ต่อปี	เห็นความสำคัญของการอนุรักษ์	ปลัดฯ
		๒. เพื่อแสดงความกตัญญูต่อบุคคล								ประเพณีสงกรานต์และแสดง	
		ต่อผู้สูงอายุ							ความกตัญญูต่อบุคคลต่อผู้สูงอายุ		
รวม				๕๕๐,๐๐๐	๕๕๐,๐๐๐	๘๗๐,๐๐๐	๕๕๐,๐๐๐				
รวมทั้งหมด				๒,๘๓๔,๐๐๐	๒,๘๓๔,๐๐๐	๓,๐๖๔,๐๐๐	๑,๙๖๔,๐๐๐				

รายละเอียดโครงการพัฒนา  
แผนพัฒนาท้องถิ่นสี่ปี (พ.ศ. ๒๕๖๑ - ๒๕๖๔)  
สำหรับ อุดหนุนองค์กรปกครองส่วนท้องถิ่น ส่วนราชการ รัฐวิสาหกิจ องค์กรประชาชน  
องค์การบริหารส่วนตำบลท่างาม อำเภอวัดโบสถ์ จังหวัดพิษณุโลก

ก. ยุทธศาสตร์จังหวัดที่ ๔ ศูนย์กลางด้านการศึกษา การบริการทางวิชาการ ด้านสุขภาพ และ ICT

ข. ยุทธศาสตร์การพัฒนาของ อปท. ในเขตจังหวัดพิษณุโลกที่ : ๒ การบริหารจัดการด้านการศึกษาแบบบูรณาการ และส่งเสริมทำนุบำรุงศาสนา ศิลปวัฒนธรรม และภูมิปัญญาท้องถิ่นให้คงอยู่

๗. ยุทธศาสตร์ ด้านการศึกษา ศาสนา ศิลปวัฒนธรรมและภูมิปัญญาท้องถิ่น

ผ.๐๑

๗.๑ แผนงานการศึกษา

ที่	โครงการ	วัตถุประสงค์	เป้าหมาย (ผลผลิตของโครงการ)	งบประมาณและที่มา				ตัวชี้วัด (KPI)	ผลลัพธ์ที่คาดว่าจะได้รับ	หน่วยงาน ที่รับผิดชอบ
				(๒๕๖๑) (บาท)	(๒๕๖๒) (บาท)	(๒๕๖๓) (บาท)	(๒๕๖๔) (บาท)			
๑	ส่งเสริมภูมิปัญญาท้องถิ่น "วันน้ำตาลสด มหกรรมอาหาร ของดีวัดโบสถ์" อุดหนุนที่ทำการปกครอง อำเภอวัดโบสถ์	เพื่อสนับสนุนงบประมาณตาม โครงการ"วันน้ำตาลสด มหกรรม อาหารของดีวัดโบสถ์ ให้กับ ที่ทำการปกครองอำเภอวัดโบสถ์ ส่งเสริมงานประเพณีท้องถิ่น อนุรักษ์ผลิตภัณฑ์พื้นบ้านและ ประชาสัมพันธ์กิจกรรมของ ท้องถิ่น	จำนวน ๑ ครั้ง	๓๐,๐๐๐	๓๐,๐๐๐	๓๐,๐๐๐	๓๐,๐๐๐	๑ ครั้ง ต่อปี	- ประชาชนได้อนุรักษ์ รักษา ภูมิปัญญาท้องถิ่น ผลิตภัณฑ์ พื้นบ้านของอำเภอวัดโบสถ์ และ ประชาสัมพันธ์กิจกรรม ขององค์กรปกครองส่วนท้องถิ่น	สำนักงาน ปลัดฯ
๒	ส่งเสริมงานรัฐพิธีต่าง ๆ อุดหนุนที่ทำการปกครอง อำเภอวัดโบสถ์	- เพื่อสนับสนุนงบประมาณ ในการจัดงานรัฐพิธีต่าง ๆ ของ อำเภอวัดโบสถ์	สนับสนุนงบประมาณ ให้กับอำเภอวัดโบสถ์ จำนวน ๑ ครั้ง	๑๐,๐๐๐	๑๐,๐๐๐	๑๐,๐๐๐	๑๐,๐๐๐	๑ ครั้ง ต่อปี	- อบต.ท่างามได้สนับสนุน งบประมาณในการจัดงานรัฐพิธี ของอำเภอวัดโบสถ์	สำนักงาน ปลัดฯ
๓	สนับสนุนอาหารกลางวันอาหาร ให้กับนักเรียน ในเขตตำบลท่างาม	- เพื่อสนับสนุนงบประมาณในการ จัดหาอาหารกลางวันให้แก่ เขตองค์การเด็กนักเรียนกลุ่ม เป้าหมายในบริหารส่วนตำบล ท่างาม	นักเรียนกลุ่มเป้าหมาย ร.ร.ในพื้นที่ อบต.ท่างาม ร.ร.วัดเสนาสน์ ร.ร.บ้านหนองปลิง ร.ร.เขาไร่ศรีราชา	๑,๓๐๐,๐๐๐	๑,๓๐๐,๐๐๐	๑,๓๐๐,๐๐๐	๑,๓๐๐,๐๐๐	๒ ภาคเรียน	- นักเรียนได้รับประทานอาหาร กลางวันครบถ้วนตามหลัก โภชนาการทุกคน	สำนักงาน ปลัดฯ
<b>รวม</b>				<b>๑,๓๔๐,๐๐๐</b>	<b>๑,๓๔๐,๐๐๐</b>	<b>๑,๓๔๐,๐๐๐</b>	<b>๑,๓๔๐,๐๐๐</b>			

รายละเอียดโครงการพัฒนา  
แผนพัฒนาท้องถิ่นสี่ปี (พ.ศ. ๒๕๖๑ - ๒๕๖๔)  
สำหรับ โครงการพัฒนาที่องค์กรปกครองส่วนท้องถิ่นดำเนินการโดยไม่ใช้งบประมาณ  
องค์การบริหารส่วนตำบลท่างาม อำเภอวัดโบสถ์ จังหวัดพิษณุโลก

ก. ยุทธศาสตร์จังหวัดที่ ๔ ศูนย์กลางด้านการศึกษา การบริการทางวิชาการ ด้านสุขภาพ และ ICT

ข. ยุทธศาสตร์การพัฒนาของ อปท. ในเขตจังหวัดพิษณุโลกที่ : ๒ การบริหารจัดการด้านการศึกษาแบบบูรณาการ และส่งเสริมทำนุบำรุงศาสนา ศิลปวัฒนธรรม และภูมิปัญญาท้องถิ่นให้คงอยู่

๗. ยุทธศาสตร์ ด้านการศึกษา ศาสนา ศิลปวัฒนธรรมและภูมิปัญญาท้องถิ่น

พ.๐๑

๗.๑ แผนงานการศาสนาวัฒนธรรมและนันทนาการ

ที่	โครงการ	วัตถุประสงค์	เป้าหมาย (ผลผลิตของโครงการ)	งบประมาณและที่มา				ตัวชี้วัด (KPI)	ผลลัพธ์ที่คาดว่าจะได้รับ	หน่วยงาน ที่รับผิดชอบ
				(๒๕๖๑) (บาท)	(๒๕๖๒) (บาท)	(๒๕๖๓) (บาท)	(๒๕๖๔) (บาท)			
๑	ถวายเทียนวันเข้าพรรษา องค์การบริหารส่วนตำบลท่างาม	๑. เพื่อทำนุบำรุงพุทธศาสนา	๑. จัดซื้อเทียน	๐	๐	๐	๐	๑ ครั้ง	- อบต.ท่างามได้อนุรักษ์ รักษา	สำนักงาน
		๒. เพื่ออนุรักษ์รักษาไว้ซึ่ง ขนบธรรมเนียมประเพณีไทย	๒. เครื่องไทยธรรม					ต่อปี	ไว้ซึ่งขนบธรรมเนียมประเพณี	ปลัดฯ
			ให้กับวัดในเขต ต.ท่างาม						การแห่เทียนวันเข้าพรรษา	
๒	สืบสานวัดสำคัญทางพระพุทธ ศาสนา (วันพระเดือนละครั้ง)	- เพื่อให้บุคลากร และประชาชน	พนักงานของอบต.ท่างาม	๐	๐	๐	๐	๑ ครั้ง	- อบต.ท่างามได้อนุรักษ์ รักษา	สำนักงาน
		ทั่วไปในตำบลท่างามได้มีโอกาสทำบุญ ในวันพระธรรมสวนะได้แสดงตนเป็น พุทธมามกะ ไกล่ชิดพระรัตนตรัย						ต่อปี	ไว้ซึ่งขนบธรรมเนียมประเพณี	ปลัดฯ
									การแห่เทียนวันเข้าพรรษา	
รวม				๐	๐	๐	๐			

รายละเอียดโครงการพัฒนา  
แผนพัฒนาท้องถิ่นสี่ปี (พ.ศ. ๒๕๖๑ - ๒๕๖๔) เพิ่มเติม (ฉบับที่ ๑)  
สำหรับ องค์กรปกครองส่วนท้องถิ่นดำเนินการ  
องค์การบริหารส่วนตำบลท่างาม อำเภอวัดโบสถ์ จังหวัดพิษณุโลก

ก. ยุทธศาสตร์จังหวัดที่ ๔ ศูนย์กลางด้านการศึกษา การบริการทางวิชาการ ด้านสุขภาพ และ ICT

ข. ยุทธศาสตร์การพัฒนาของ อปท. ในเขตจังหวัดพิษณุโลกที่ : ๒ การบริหารจัดการด้านการศึกษาแบบบูรณาการ และส่งเสริมทำนุบำรุงศาสนา ศิลปวัฒนธรรม และภูมิปัญญาท้องถิ่นให้คงอยู่

๗. ยุทธศาสตร์ ด้านการศึกษา ศาสนา ศิลปวัฒนธรรมและภูมิปัญญาท้องถิ่น

ผ.๑๑

๗.๑ แผนงานการศึกษา

ที่	โครงการ	วัตถุประสงค์	เป้าหมาย (ผลผลิตของโครงการ)	งบประมาณและที่มา				ตัวชี้วัด (KPI)	ผลลัพธ์ที่คาดว่าจะได้รับ	หน่วยงาน ที่รับผิดชอบ
				(๒๕๖๑) (บาท)	(๒๕๖๒) (บาท)	(๒๕๖๓) (บาท)	(๒๕๖๔) (บาท)			
๑	ปรับปรุงต่อเติมอาคาร ศูนย์พัฒนาเด็กเล็ก บ้านเขาไร่ศรีราชา	เพื่อปรับปรุงต่อเติมศูนย์พัฒนา เด็กเล็กบ้านเขาไร่ศรีราชา	ต่อเติมอาคาร ศพด. บ้านเขาไร่ศรีราชา จำนวน ๑ แห่ง	๑๐๐,๐๐๐	-	-	-	๑ แห่ง	ศูนย์พัฒนาเด็กเล็กบ้านเขาไร่ ศรีราชามีอาคารสำหรับจัดการ เรียนการสอนในระดับก่อน ปฐมวัยได้อย่างมีประสิทธิภาพ	สำนักงาน ปลัด
<b>รวม</b>				๑๐๐,๐๐๐	-	-	-			

รายละเอียดโครงการพัฒนา  
แผนพัฒนาท้องถิ่นสี่ปี (พ.ศ. ๒๕๖๑ - ๒๕๖๔)  
สำหรับ องค์การปกครองส่วนท้องถิ่นดำเนินการ  
องค์การบริหารส่วนตำบลท่างาม อำเภอวัดโบสถ์ จังหวัดพิษณุโลก

ก. ยุทธศาสตร์จังหวัดที่ ๔ ศูนย์กลางด้านการศึกษา การบริการทางวิชาการ ด้านสุขภาพ และCT

ข. ยุทธศาสตร์การพัฒนาของ อปท.ในเขตจังหวัดพิษณุโลกที่ : ๘ การพัฒนาการบริหารจัดการองค์กร และส่งเสริมการบูรณาการทำงานร่วมกัน

ข. ยุทธศาสตร์การพัฒนาของ อปท.ในเขตจังหวัดพิษณุโลกที่ : ๙ ส่งเสริมการพัฒนาปรับปรุงเทคโนโลยีให้ทันสมัย และการสร้างนวัตกรรมอย่างต่อเนื่อง

พ.๐๑

๘. ยุทธศาสตร์ ด้านการเพิ่มศักยภาพขององค์การปกครองส่วนท้องถิ่น

๘.๑ แผนงานสร้างความเข้มแข็งของชุมชน

ที่	โครงการ	วัตถุประสงค์	เป้าหมาย (ผลผลิตของโครงการ)	งบประมาณและที่มา				ตัวชี้วัด (KPI)	ผลลัพธ์ที่คาดว่าจะได้รับ	หน่วยงาน ที่รับผิดชอบ
				(๒๕๖๑) (บาท)	(๒๕๖๒) (บาท)	(๒๕๖๓) (บาท)	(๒๕๖๔) (บาท)			
๑	อบต.ท่างามสัญจร ประจำปี (อบต.สัญจร )	- เพื่อให้ประชาชนเกิดทัศนคติที่ดีต่อ ผู้บริหาร พนักงาน และการบริหารงานของ องค์การบริหารส่วนตำบลท่างาม	ประชาชนในพื้นที่ ต.ท่างาม	๗๐,๐๐๐	๗๐,๐๐๐	๗๐,๐๐๐	๗๐,๐๐๐	๑ ครั้ง ต่อปี	- ประชาชนเกิดทัศนคติที่ดีต่อ ผู้บริหาร พนักงาน และการ บริหารงานขององค์การบริหาร	สำนักงาน ปลัดฯ
		- เพื่อสร้างความสัมพันธ์อันดี ระหว่าง องค์การบริหารส่วนตำบลท่างาม							ส่วนตำบลท่างาม	
		กับผู้นำชุมชน , ผู้นำท้องที่ , ผู้นำท้องถิ่น และประชาชนในเขตพื้นที่ตำบลท่างาม								
		<b>รวม</b>		<b>๗๐,๐๐๐</b>	<b>๗๐,๐๐๐</b>	<b>๗๐,๐๐๐</b>	<b>๗๐,๐๐๐</b>			



๘.๒ แผนงานบริหารงานทั่วไป

ที่	โครงการ	วัตถุประสงค์	เป้าหมาย (ผลผลิตของโครงการ)	งบประมาณและที่มา				ตัวชี้วัด (KPI)	ผลลัพธ์ที่คาดว่าจะได้รับ	หน่วยงาน ที่รับผิดชอบ
				(๒๕๖๑) (บาท)	(๒๕๖๒) (บาท)	(๒๕๖๓) (บาท)	(๒๕๖๔) (บาท)			
๑	ตรวจสอบที่สาธารณะประโยชน์ ในพื้นที่ตำบลท่างาม (การรังวัดที่ดิน)	- เพื่อตรวจสอบแนวเขตของที่สาธารณะ ประโยชน์ในพื้นที่ของตำบลท่างาม เพื่อการดูแลและป้องกันการบุกรุก ทรัพย์สินของแผ่นดิน	- ที่สาธารณะประโยชน์ ในพื้นที่ตำบลท่างาม จำนวน ๑๓ หมู่บ้าน	-	๕๐๐,๐๐๐	-	-	๑ ครั้ง	- ที่สาธารณะประโยชน์ได้รับ การดูแล และทราบขอบเขต ของจำนวนที่สาธารณะในเขต พื้นที่ตำบลท่างาม และไม่พบ การบุกรุกที่สาธารณะฯ	กองช่าง
๒	ฝึกอบรมและศึกษาดูงาน เพื่อพัฒนาศักยภาพบุคลากรของ ของ อบต. ท่างาม	- เพื่อพัฒนาศักยภาพของบุคลากรของ องค์การบริหารส่วนตำบลท่างาม ให้มีความรู้ ความสามารถ และทักษะ ในการปฏิบัติงานให้มีประสิทธิภาพ	๑. พนักงานส่วนตำบล ๒. พนักงานจ้างตามภารกิจ ๓. พนักงานจ้างทั่วไป ๔. สมาชิกอบต. ๕. คณะผู้บริหาร	๒๕๐,๐๐๐	๒๕๐,๐๐๐	๒๕๐,๐๐๐	๒๕๐,๐๐๐	๑ ครั้ง ต่อปี	- บุคลากรของ อบต. มีความรู้ ทักษะในการปฏิบัติงาน อย่างมีประสิทธิภาพ	สำนักงาน ปลัดฯ
๓	ส่งเสริมคุณธรรมจริยธรรมให้ ผู้บริหาร , ส.อบต. และพนักงาน ส่วนตำบล	- เพื่อส่งเสริมคุณธรรม จริยธรรมให้กับ ผู้บริหาร, ส.อบต. และพนักงานส่วนตำบล ขององค์การบริหารส่วนตำบลท่างาม	ผู้บริหาร , ส.อบต. พนักงาน จำนวน ๕๗ คน	๓๐,๐๐๐	๓๐,๐๐๐	๓๐,๐๐๐	๓๐,๐๐๐	๑ ครั้ง ต่อปี	- ผู้บริหาร ส.อบต. พนักงาน ขององค์การบริหารส่วนตำบล ทำงาน	สำนักงาน ปลัดฯ
๔	ปรับปรุงภูมิทัศน์บริเวณ ที่ทำการองค์การบริหารส่วนตำบล ท่างาม หมู่ที่ ๑๓	- เพื่อปรับปรุงภูมิทัศน์บริเวณที่ทำการ อบต. ท่างาม ให้สวยงาม	จำนวน ๑ แห่ง	๒๐๐,๐๐๐	๒๐๐,๐๐๐	๑๐๐,๐๐๐	๑๐๐,๐๐๐	๑ แห่ง	- ภูมิทัศน์ขององค์การบริหาร ส่วนตำบลท่างาม สวยงาม	กองช่าง
๕	ก่อสร้างรางระบายน้ำ ที่ทำการองค์การบริหารส่วนตำบล ท่างาม หมู่ที่ ๑๓	- เพื่อป้องกันปัญหาน้ำท่วมขัง ภายในที่ทำการ อบต. ท่างาม	จำนวน ๑ แห่ง	๓๐๐,๐๐๐	-	-	-	๑ แห่ง	- ไม่พบปัญหาน้ำท่วมขัง ภายในบริเวณอาคารที่ทำการ องค์การบริหารส่วนตำบล	กองช่าง
๖	ก่อสร้างอาคารเก็บพัสดุ ที่ทำการองค์การบริหารส่วนตำบล ท่างาม หมู่ที่ ๑๓	- เพื่อใช้ประโยชน์ในการเก็บรักษา พัสดุต่าง ๆ ของ อบต. หรือพัสดุส่วนรวม ของตำบลท่างาม	จำนวน ๑ แห่ง	๑,๐๐๐,๐๐๐	-	-	-	๑ แห่ง	- หน่วยงาน อบต. ท่างาม มีห้องสำหรับเก็บรักษาพัสดุ ที่มีความสำคัญ	กองช่าง

ที่	โครงการ	วัตถุประสงค์	เป้าหมาย (ผลผลิตของโครงการ)	งบประมาณและที่มา				ตัวชี้วัด (KPI)	ผลลัพธ์ที่คาดว่าจะได้รับ	หน่วยงาน ที่รับผิดชอบ
				(๒๕๖๑) (บาท)	(๒๕๖๒) (บาท)	(๒๕๖๓) (บาท)	(๒๕๖๔) (บาท)			
๗	ก่อสร้าง/ปรับปรุงต่อเติมอาคาร ที่ทำการองค์การบริหารส่วนตำบล ท่างาม หมู่ที่ ๑๓	- เพื่อให้ อบต. มีอาคารที่ทำการ อบต. ท่างามใช้ประโยชน์ในการทำกิจกรรม ต่าง ๆ ที่เกี่ยวข้องกับการปฏิบัติงาน	จำนวน ๑ แห่ง	๕๐๐,๐๐๐	-	-	-	๑ แห่ง	- อบต.ท่างามได้ใช้ประโยชน์ จากอาคารในการทำกิจกรรม ต่าง ๆ ที่เกี่ยวข้องกับการ ปฏิบัติงาน	กองช่าง
๘	จัดซื้อรถ (กระบะ)	- เพื่ออำนวยความสะดวก ในการปฏิบัติ งานขององค์การบริหารส่วนตำบลท่างาม	จำนวน ๑ คัน	๒,๕๐๐,๐๐๐	-	-	-	๑ คัน	- อบต. ได้ใช้ประโยชน์ จากรถทางเกษตร ในการ อำนวยความสะดวกในการ ปฏิบัติงาน	สำนักงาน ปลัดฯ
๙	ปรับปรุงตกแต่งห้องประชุม สภาองค์การบริหาร ส่วนตำบลท่างาม	- เพื่อปรับปรุงตกแต่งห้องประชุมสภาฯ ให้สามารถใช้งานได้อย่างเหมาะสมในการ ประชุมสภาฯ และการจัดกิจกรรมต่าง ๆ	จำนวน ๑ แห่ง ตกแต่งเวที , โต๊ะประชุม ฯลฯ	๓๐๐,๐๐๐	-	-	-	๑ แห่ง	- อบต.ท่างามมีห้องประชุม สภาฯสำหรับใช้ประชุมสภาและ จัดกิจกรรมต่าง ๆ ตามอำนาจ หน้าที่	สำนักงาน ปลัดฯ
๑๐	จัดซื้อ โต๊ะ,เก้าอี้,เต็นท์ ส่วนกลาง	- เพื่อใช้ประโยชน์ในการจัดกิจกรรมต่าง ๆ ภายในพื้นที่ตำบลท่างาม	ตำบลท่างาม จำนวน ๑๓ หมู่บ้าน	๒๐๐,๐๐๐	-	๒๐๐,๐๐๐	-	๑ ครั้ง ต่อปี	- ประชาชนได้ใช้ประโยชน์ จากโต๊ะ , เก้าอี้ , เต็นท์ ในการ จัดกิจกรรมต่าง ๆ	สำนักงาน ปลัดฯ
๑๑	จัดหาครุภัณฑ์และวัสดุอุปกรณ์ ที่จำเป็นในการปฏิบัติงาน	- เพื่อจัดหาครุภัณฑ์และวัสดุอุปกรณ์ ที่จำเป็นในการปฏิบัติงานของอบต.ท่างาม	ครุภัณฑ์ / วัสดุอุปกรณ์ - ตู้เก็บแฟ้มเอกสาร - บอร์ดกระจก - คอมพิวเตอร์ - คอลลิ้ง - เครื่องตัดหญ้า - พรีนเตอร์ - เครื่องพ่นหมอกควัน - สแตนท์ - จอโปรเจคเตอร์ ฯลฯ	๗๐๐,๐๐๐	๗๐๐,๐๐๐	๗๐๐,๐๐๐	๗๐๐,๐๐๐	๑ ครั้ง ต่อปี	- อบต.ท่างามมีครุภัณฑ์ และวัสดุอุปกรณ์ที่จำเป็น ในการปฏิบัติงานตามอำนาจ หน้าที่เพื่อให้บริการประชาชน ได้รับความสะดวกสบาย	สำนักงาน ปลัดฯ

ที่	โครงการ	วัตถุประสงค์	เป้าหมาย (ผลผลิตของโครงการ)	งบประมาณและที่มา				ตัวชี้วัด (KPI)	ผลลัพธ์ที่คาดว่าจะได้รับ	หน่วยงาน ที่รับผิดชอบ
				(๒๕๖๑) (บาท)	(๒๕๖๒) (บาท)	(๒๕๖๓) (บาท)	(๒๕๖๔) (บาท)			
๑๒	ติดตั้งเสียงไร้สาย	- เพื่อให้ประชาชนได้รับข้อมูลข่าวสาร	จำนวน ๑ แห่ง	๓๐๐,๐๐๐	-	-	-	๑	- ประชาชนทุกหมู่บ้านได้รับ	กองช่าง
	อบต.ท่างาม.	อย่างเพียงพอและทั่วถึง	ติดตั้งเสียงไร้สายพร้อมอุปกรณ์					แห่ง	ข้อมูลข่าวสารอย่างเพียงพอ และทั่วถึง	
๑๓	การจัดกิจกรรมเฉลิมพระเกียรติ	- เพื่อการจัดกิจกรรมเฉลิมพระเกียรติ	ประชาชนในพื้นที่ตำบลท่างาม	๕๐,๐๐๐	๕๐,๐๐๐	๕๐,๐๐๐	๕๐,๐๐๐	๑ ครั้ง	- ประชาชนในเขตตำบลท่างาม	สำนักงาน
	พระบาทสมเด็จพระเจ้าอยู่หัว	พระบาทสมเด็จพระเจ้าอยู่หัว	จำนวน ๑๓ หมู่บ้าน					ต่อปี	ได้จัดกิจกรรมเฉลิมพระเกียรติ	ปลัดฯ
	และพระบรมวงศานุวงศ์	และพระบรมวงศานุวงศ์							พระบาทสมเด็จพระเจ้าอยู่หัว และพระบรมวงศานุวงศ์	
๑๔	สร้างอำนวยความสะดวก	- เพื่อให้ผู้พิการที่มาติดต่อราชการ	- ทางลาดสำหรับรถเข็น	-	๕๐๐,๐๐๐	-	-	๑	- ผู้พิการที่มาติดต่อราชการ	กองช่าง
	ให้กับผู้พิการ	ที่ทำการอบต.ท่างาม ได้รับความสะดวก	- ป้ายประชาสัมพันธ์					แห่ง	ที่ทำการ อบต.ท่างาม	
	ที่ทำการ อบต.ท่างาม	รวดเร็วในการรับบริการต่าง ๆ	- ช่องทางสำหรับผู้พิการ						รวดเร็วในการรับบริการต่าง ๆ	
			- ห้องน้ำสำหรับ							
๑๕	อินเทอร์เน็ตตำบล	- เพื่อให้บริการข้อมูลข่าวสารแก่ประชาชน	ประชาชนทั่วไป	๕๐,๐๐๐	๕๐,๐๐๐	๕๐,๐๐๐	๕๐,๐๐๐	๑ ครั้ง	- ประชาชนทั่วไป และ	สำนักงาน
		ทั่วไปและหน่วยงานของรัฐ เอกชน	หน่วยงานต่างๆ					ต่อปี	หน่วยงานต่าง ๆ ได้รับความ	ปลัดฯ
		ผู้ประกอบการ	ที่ทำการอบต.ท่างาม						ข้อมูลข่าวสาร ที่เป็นประโยชน์	
๑๖	ส่งเสริมและสนับสนุนการพัฒนา	- จัดหาวัสดุ - อุปกรณ์เทคโนโลยีสารสนเทศ	ประชาชนทั่วไป	๒๐๐,๐๐๐	๒๐๐,๐๐๐	๒๐๐,๐๐๐	๒๐๐,๐๐๐	๑ ครั้ง	- ประชาชนทั่วไป และ	สำนักงาน
	เทคโนโลยีสารสนเทศ	- เพื่อส่งเสริมและสนับสนุนการพัฒนา	หน่วยงานต่างๆ					ต่อปี	หน่วยงานต่าง ๆ ได้รับความ	ปลัดฯ
		เทคโนโลยีสารสนเทศ	ที่ทำการอบต.ท่างาม						ข้อมูลข่าวสารอย่างรวดเร็ว	
		(เครื่องคอมพิวเตอร์ อุปกรณ์สื่อสารต่าง ๆ)							ด้วยระบบ ICT	
๑๗	เพิ่มประสิทธิภาพ	๑. เพื่อสร้างความรู้ความเข้าใจแก่ผู้เสียภาษี	เป้าหมาย ๑ ครั้ง	๓๐,๐๐๐	๓๐,๐๐๐	๓๐,๐๐๐	๓๐,๐๐๐	๑ ครั้ง	- ผู้ประกอบการค้าในพื้นที่	กองช่าง
	ในการจัดเก็บภาษี	๒. เพื่อให้การจัดเก็บภาษีเป็นไปอย่างมี	ประชาชนในพื้นที่ตำบลท่างาม					ต่อปี	ในเขตพื้นที่ตำบลท่างาม	
		ประสิทธิภาพ							ความรู้ความเข้าใจ	
									ในการจัดเก็บภาษี	
<b>รวม</b>				<b>๖,๖๑๐,๐๐๐</b>	<b>๒,๐๑๐,๐๐๐</b>	<b>๑,๖๑๐,๐๐๐</b>	<b>๑,๔๑๐,๐๐๐</b>			

๘.๓ แผนงานรักษาความสงบภายใน

ที่	โครงการ	วัตถุประสงค์	เป้าหมาย (ผลผลิตของโครงการ)	งบประมาณและที่มา				ตัวชี้วัด (KPI)	ผลลัพธ์ที่คาดว่าจะได้รับ	หน่วยงาน ที่รับผิดชอบ
				(๒๕๖๑) (บาท)	(๒๕๖๒) (บาท)	(๒๕๖๓) (บาท)	(๒๕๖๔) (บาท)			
๑	จัดซื้อรถกู้ภัยประจำต.ท่างาม	- เพื่อสนับสนุนการจัดทำโครงการ	จำนวน ๑ คัน	-	-	-	๑,๕๐๐,๐๐๐	๑	- ประชาชนในพื้นที่ต.ท่างาม	สำนักงาน
	พร้อมอุปกรณ์	หนึ่งตำบลหนึ่งทีมกู้ภัยของตำบลท่างาม	พร้อมอุปกรณ์					คัน	ได้รับความช่วยเหลือทันท่วงที	ปลัดฯ
									เมื่อได้รับอุบัติเหตุต่าง ๆ	
๒	จัดซื้อรถหน้าตักหลังชุด	- เพื่อใช้ปฏิบัติงานตามอำนาจหน้าที่	จำนวน ๑ คัน	๓,๐๐๐,๐๐๐	-	-	-	๑	- อบต. ท่างามมีรถหน้าตัก	กองช่าง
		ของอบต.ท่างาม และบรรเทาสาธารณภัย						คัน	หลังชุดสำหรับใช้งานตามอำนาจ	
		ต่าง ๆ							หน้าที่และใช้สำหรับบรรเทา	
									สาธารณภัย	
รวม				๓,๐๐๐,๐๐๐	๐	๐	๑,๕๐๐,๐๐๐			

๘.๔ แผนงานเคหะและชุมชน

ที่	โครงการ	วัตถุประสงค์	เป้าหมาย (ผลผลิตของโครงการ)	งบประมาณและที่มา				ตัวชี้วัด (KPI)	ผลลัพธ์ที่คาดว่าจะได้รับ	หน่วยงาน ที่รับผิดชอบ
				(๒๕๖๑) (บาท)	(๒๕๖๒) (บาท)	(๒๕๖๓) (บาท)	(๒๕๖๔) (บาท)			
๑	จัดซื้อรถยนต์ (บรรทุก)	- เพื่อใช้ปฏิบัติงานตามอำนาจหน้าที่	จำนวน ๑ คัน	๑,๐๐๐,๐๐๐	-	-	-	๑	- อบต.ท่างามมีรถยนต์	กองช่าง
	ส่วนกลาง	ของอบต.ท่างาม และงานโครงสร้าง พื้นฐานต่าง ๆ						คัน	(บรรทุก)สำหรับใช้งาน ตามอำนาจหน้าที่และ ใช้สำหรับงานโครงสร้างพื้นฐาน	
รวม				๑,๐๐๐,๐๐๐	๐	๐	๐			

๘.๕ แผนงานสาธารณสุข

ที่	โครงการ	วัตถุประสงค์	เป้าหมาย (ผลผลิตของโครงการ)	งบประมาณและที่มา				ตัวชี้วัด (KPI)	ผลลัพธ์ที่คาดว่าจะได้รับ	หน่วยงาน ที่รับผิดชอบ
				(๒๕๖๑) (บาท)	(๒๕๖๒) (บาท)	(๒๕๖๓) (บาท)	(๒๕๖๔) (บาท)			
๑	จัดซื้อเครื่องพ่นยา	- เพื่อจัดซื้อเครื่องพ่นยาสำหรับ	จำนวน ๑ เครื่อง	-	๘๐,๐๐๐	-	-	๑	- ประชาชนในพื้นที่ตำบลท่างาม	สำนักงาน
	ป้องกันโรคไข้เลือดออก	การป้องกันโรคไข้เลือดออกในหมู่บ้าน ในเขตพื้นที่ตำบลท่างาม						เครื่อง	ได้รับการป้องกันจากโรค ไข้เลือดออก	ปลัดฯ
รวม				๐	๘๐,๐๐๐	๐	๐			

๘.๖ แผนงานงบกลาง

ที่	โครงการ	วัตถุประสงค์	เป้าหมาย (ผลผลิตของโครงการ)	งบประมาณและที่มา				ตัวชี้วัด (KPI)	ผลลัพธ์ที่คาดว่าจะได้รับ	หน่วยงาน ที่รับผิดชอบ
				(๒๕๖๑) (บาท)	(๒๕๖๒) (บาท)	(๒๕๖๓) (บาท)	(๒๕๖๔) (บาท)			
๑	สมทบกองทุนสวัสดิการชุมชน	- เพื่อสนับสนุนงบประมาณในการ	- สมทบงบประมาณ	๕๐,๐๐๐	๕๐,๐๐๐	๕๐,๐๐๐	๕๐,๐๐๐	๓	- กองทุนสวัสดิการชุมชน	สำนักงาน
	ตำบลท่างาม	บริหารจัดการกองทุนสวัสดิการชุมชน	จำนวน ๑ ครั้ง					ครั้ง	ตำบลท่างามมีงบประมาณ	ปลัดฯ
		ตำบลท่างาม							ในการบริหารจัดการกองทุน	
รวม				๕๐,๐๐๐	๕๐,๐๐๐	๕๐,๐๐๐	๕๐,๐๐๐			
รวมทั้งทั้งหมด				๑๐,๗๓๐,๐๐๐	๒,๒๑๐,๐๐๐	๑,๗๓๐,๐๐๐	๓,๐๓๐,๐๐๐			

รายละเอียดโครงการพัฒนา  
แผนพัฒนาท้องถิ่นสี่ปี (พ.ศ. ๒๕๖๑ - ๒๕๖๔)  
สำหรับ อุดหนุนองค์กรปกครองส่วนท้องถิ่น ส่วนราชการ รัฐวิสาหกิจ องค์กรประชาชน  
องค์การบริหารส่วนตำบลท่างาม อำเภอวัดโบสถ์ จังหวัดพิษณุโลก

ก. ยุทธศาสตร์จังหวัดที่ ที่ ๔ ศูนย์กลางด้านการศึกษา การบริการทางวิชาการ ด้านสุขภาพ และCT

ข. ยุทธศาสตร์การพัฒนาของ อปท.ในเขตจังหวัดพิษณุโลกที่ : ๑ การบริหารจัดการภาครัฐ ป้องกันการทุจริตประพฤติมิชอบและธรรมาภิบาล

๘. ยุทธศาสตร์ ด้านการเพิ่มศักยภาพขององค์กรปกครองส่วนท้องถิ่น

ผ.๐๑

๘.๑ แผนงานบริหารทั่วไป

ที่	โครงการ	วัตถุประสงค์	เป้าหมาย (ผลผลิตของโครงการ)	ประมาณและที่มา				ตัวชี้วัด (KPI)	ผลลัพธ์ที่คาดว่าจะได้รับ	หน่วยงาน ที่รับผิดชอบ
				(๒๕๖๑) (บาท)	(๒๕๖๒) (บาท)	(๒๕๖๓) (บาท)	(๒๕๖๔) (บาท)			
๑	สนับสนุนศูนย์ข้อมูลข่าวสาร	- เพื่อสนับสนุนงบประมาณให้กับศูนย์	สนับสนุนงบประมาณฯ	๒๐,๐๐๐	๒๐,๐๐๐	๒๐,๐๐๐	๒๐,๐๐๐	๑ ครั้ง	- อปท. มีความสะดวกสบาย	สำนักงาน
	การจัดซื้อ / จัดจ้างของ	ข้อมูลข่าวสารการจัดซื้อ/จัดจ้าง ให้กับ	ให้กับ อบต.คันไช้					ต่อปี	ในการดำเนินการจัดซื้อ/จัดจ้าง	ปลัดฯ
	องค์กรปกครองส่วนท้องถิ่น	อบต.คันไช้ เพื่อให้เป็นไปตามนโยบายของ	๑.ปรับปรุงสำนักงาน						อำนวยความสะดวก	
	ระดับอำเภอ	รัฐบาลป้องกันการทุจริตเกี่ยวกับการสมยอม	๒.จัดหาวัสดุอุปกรณ์ ฯลฯ						แก่ประชาชนในการตรวจสอบ	
	(อุดหนุน อบต. คันไช้)	ราคาของผู้รับจ้างทำงานอำนวยความสะดวก	๓.จัดหาจหนท.ปฏิบัติงาน						การทุจริตมิชอบ	
		การรับซอง-เปิดซองในการจัดซื้อ/จัดจ้าง								
		ของ อปท.								
รวม				๒๐,๐๐๐	๒๐,๐๐๐	๒๐,๐๐๐	๒๐,๐๐๐			

รายละเอียดโครงการพัฒนา  
แผนพัฒนาท้องถิ่นสี่ปี (พ.ศ. ๒๕๖๑ - ๒๕๖๔)  
สำหรับ โครงการพัฒนาที่องค์กรปกครองส่วนท้องถิ่นดำเนินการโดยไม่ใช้งบประมาณ  
องค์กรบริหารส่วนตำบลท่างาม อำเภอวัดโบสถ์ จังหวัดพิษณุโลก

- ก. ยุทธศาสตร์จังหวัดที่ ที่ ๔ ศูนย์กลางด้านการศึกษา การบริการทางวิชาการ ด้านสุขภาพ และCT  
ข. ยุทธศาสตร์การพัฒนาของ อปท.ในเขตจังหวัดพิษณุโลกที่ : ๑ ด้านการบริหารจัดการที่ดีขององค์กรปกครองส่วนท้องถิ่น  
๘. ยุทธศาสตร์ ด้านการเพิ่มศักยภาพขององค์กรปกครองส่วนท้องถิ่น  
๘.๑ แผนงานบริหารงานทั่วไป

ที่	โครงการ	วัตถุประสงค์	เป้าหมาย (ผลผลิตของโครงการ)	ปริมาณและที่มา				ตัวชี้วัด (KPI)	ผลลัพธ์ที่คาดว่าจะได้รับ	หน่วยงาน ที่รับผิดชอบ	
				(๒๕๖๑) (บาท)	(๒๕๖๒) (บาท)	(๒๕๖๓) (บาท)	(๒๕๖๔) (บาท)				
๑	ปฏิบัติการลดใช้พลังงานของ องค์กรบริหารส่วนตำบลท่างาม	- เพื่อลดการใช้พลังงานและติดตามผลการใช้	ลดการใช้พลังงานไฟฟ้า	๐	๐	๐	๐	๑ ครั้ง	- องค์กรบริหารส่วนตำบล	สำนักงาน	
		พลังงานขององค์กรบริหารส่วนตำบลท่างาม	ลดพลังงานการใช้น้ำมัน					ต่อปี	ทำงานสามารถลดการใช้	ปลัดฯ	
		- เพื่อสร้างจิตสำนึกให้บุคลากรในหน่วยงาน								พลังงานไฟฟ้าและน้ำมัน	
		ตระหนักและถือปฏิบัติตามมาตรการประหยัด									
		พลังงานขององค์กรบริหารส่วนตำบลท่างาม									
๒	๕ ส. (Big cleaning Day)	- เพื่อให้บุคลากรมีส่วนร่วมในการปรับปรุง	พนักงาน อบต.ท่างามทุกคน	๐	๐	๐	๐	๑ ครั้ง	- สถานที่ทำงานสะอาด	สำนักงาน	
		สถานที่ทำงานให้มีความสะอาด เป็นระเบียบ						ต่อปี	มีความพร้อมและเหมาะสม	ปลัดฯ	
		มีความพร้อม และเหมาะสมกับการให้บริการ							สำหรับให้บริการประชาชน		
		ประชาชนอย่างมีประสิทธิภาพ									
<b>รวม</b>				๐	๐	๐	๐				

๘.๒ แผนงานสังคมสงเคราะห์

ที่	โครงการ	วัตถุประสงค์	เป้าหมาย (ผลผลิตของโครงการ)	ปริมาณและที่มา				ตัวชี้วัด (KPI)	ผลลัพธ์ที่คาดว่าจะได้รับ	หน่วยงาน ที่รับผิดชอบ
				(๒๕๖๑) (บาท)	(๒๕๖๒) (บาท)	(๒๕๖๓) (บาท)	(๒๕๖๔) (บาท)			
๑	บ้านรัฐร่วมราษฎร์ กาชาดร่วมใจ	- เพื่อก่อสร้าง- ซ่อมแซมบ้านให้กับผู้ ด้อยโอกาส ,ผู้ยากไร้, ผู้ยากจน เพื่อบรรเทาความเดือดร้อนให้ประชาชน	ผู้ด้อยโอกาสในพื้นที่ ตำบลท่างาม จำนวน ๑๓ หมู่บ้าน	๐	๐	๐	๐	๑ ครั้ง	- ผู้ด้อยโอกาส ผู้ยากไร้ ผู้ยากจนได้รับความช่วยเหลือ ในการก่อสร้าง , ซ่อมแซม บ้านพักอาศัยให้อยู่ในสภาพ ที่ดีสามารถพักอาศัยได้	กองช่างฯ
รวม				๐	๐	๐	๐			



รายละเอียดโครงการพัฒนา  
แผนพัฒนาท้องถิ่นสี่ปี (พ.ศ. ๒๕๖๑ - ๒๕๖๔) เพิ่มเติม (ฉบับที่ ๑)  
สำหรับ องค์กรปกครองส่วนท้องถิ่นดำเนินการ  
องค์การบริหารส่วนตำบลท่างาม อำเภอวัดโบสถ์ จังหวัดพิษณุโลก

- ก. ยุทธศาสตร์จังหวัดที่ ๔ ศูนย์กลางด้านการศึกษา การบริการทางวิชาการ ด้านสุขภาพ และCT
- ข. ยุทธศาสตร์การพัฒนาของ อปท.ในเขตจังหวัดพิษณุโลกที่ : ๘ การพัฒนาการบริหารจัดการองค์กร และส่งเสริมการบูรณาการทำงานร่วมกัน
- ข. ยุทธศาสตร์การพัฒนาของ อปท.ในเขตจังหวัดพิษณุโลกที่ : ๙ ส่งเสริมการพัฒนาปรับปรุงเทคโนโลยีให้ทันสมัย และการสร้างนวัตกรรมอย่างต่อเนื่อง
๘. ยุทธศาสตร์ ด้านการเพิ่มศักยภาพขององค์กรปกครองส่วนท้องถิ่น  
๘.๒ แผนงานบริหารงานทั่วไป

ผ.๐๑

ที่	โครงการ	วัตถุประสงค์	เป้าหมาย (ผลผลิตของโครงการ)	งบประมาณและที่มา				ตัวชี้วัด (KPI)	ผลลัพธ์ที่คาดว่าจะได้รับ	หน่วยงาน ที่รับผิดชอบ
				(๒๕๖๑) (บาท)	(๒๕๖๒) (บาท)	(๒๕๖๓) (บาท)	(๒๕๖๔) (บาท)			
๑	ปรับปรุงระบบแผนที่ภาษี และทะเบียนทรัพย์สิน	เพื่อปรับปรุงแผนที่ภาษีและทะเบียน ทรัพย์สินงานพัฒนารายได้ขององค์การบริหาร ส่วนตำบลท่างาม พัฒนาการจัดเก็บรายได้ ให้มีประสิทธิภาพ	จัดระบบฐานข้อมูล ของผู้เสียภาษีตำบลท่างาม	๖๐,๐๐๐	-	-	-	๑ ครั้ง	-ระบบฐานข้อมูลผู้เสียภาษี ถูกต้องและเป็นปัจจุบัน และมีประสิทธิภาพในการ จัดเก็บรายได้ของอบต.ท่างาม	กองคลัง
รวม				๖๐,๐๐๐	๐	๐	๐			

## ส่วนที่ ๕

### การติดตามและประเมินผล

#### ๑. การติดตามและประเมินผลยุทธศาสตร์

ในการจัดทำแผนพัฒนาท้องถิ่นนั้น จะต้องมีการติดตามและประเมินผลแผนพัฒนา โดยจะต้องติดตามและประเมินยุทธศาสตร์ ตามระเบียบกระทรวงมหาดไทย ว่าด้วยการจัดทำแผนขององค์กรปกครองส่วนท้องถิ่น พ.ศ. ๒๕๔๘ หมวด ๖ ข้อ ๒๙ และระเบียบกระทรวงมหาดไทย ว่าด้วยการจัดทำแผนขององค์กรปกครองส่วนท้องถิ่น (ฉบับที่ ๒) พ.ศ. ๒๕๕๕ ข้อ ๑๓ ๒. ตามระเบียบกระทรวงมหาดไทย ว่าด้วยการจัดทำแผนขององค์กรปกครองส่วนท้องถิ่น (ฉบับที่ ๒) พ.ศ. ๒๕๕๕ ข้อ ๑๓ และในการประเมินแผนนั้นจะต้อง ดำเนินการประเมินคุณภาพของแผนยุทธศาสตร์การพัฒนามตามแนวทางการติดตามและประเมินผลยุทธศาสตร์เพื่อสอดคล้องแผนพัฒนาท้องถิ่นสี่ปีขององค์กรปกครองส่วนท้องถิ่น แจ้างตามหนังสือกระทรวงมหาดไทย ที่ มท ๐๘๑๐.๒/ว ๕๗๙๗ ลงวันที่ ๑ ตุลาคม ๒๕๕๕ เรื่อง แนวทางและหลักเกณฑ์การจัดทำและประสานแผนพัฒนาท้องถิ่นสี่ปี (พ.ศ. ๒๕๖๑ – ๒๕๖๔) ขององค์กรปกครองส่วนท้องถิ่น ตามระเบียบกระทรวงมหาดไทย ว่าด้วยการจัดทำแผนขององค์กรปกครองส่วนท้องถิ่น (ฉบับที่ ๒) พ.ศ. ๒๕๕๕

#### ๒. การติดตามและประเมินผลโครงการ

ในการจัดทำแผนพัฒนาท้องถิ่นนั้น จะต้องมีการติดตามและประเมินผลแผนพัฒนา โดยจะต้องติดตามและประเมินยุทธศาสตร์ ตามระเบียบกระทรวงมหาดไทย ว่าด้วยการจัดทำแผนขององค์กรปกครองส่วนท้องถิ่น พ.ศ. ๒๕๔๘ หมวด ๖ ข้อ ๒๙ และระเบียบกระทรวงมหาดไทย ว่าด้วยการจัดทำแผนขององค์กรปกครองส่วนท้องถิ่น (ฉบับที่ ๒) พ.ศ. ๒๕๕๕ ข้อ ๑๓ ๒. ตามระเบียบกระทรวงมหาดไทย ว่าด้วยการจัดทำแผนขององค์กรปกครองส่วนท้องถิ่น (ฉบับที่ ๒) พ.ศ. ๒๕๕๕ ข้อ ๑๓ และในการประเมินแผนนั้นจะต้อง ดำเนินการประเมินคุณภาพของแผนยุทธศาสตร์การพัฒนามตามแนวทางการติดตามและประเมินผลยุทธศาสตร์เพื่อสอดคล้องแผนพัฒนาท้องถิ่นสี่ปีขององค์กรปกครองส่วนท้องถิ่น แจ้างตามหนังสือกระทรวงมหาดไทย ที่ มท ๐๘๑๐.๒/ว ๕๗๙๗ ลงวันที่ ๑๐ ตุลาคม ๒๕๕๕ เรื่อง แนวทางและหลักเกณฑ์การจัดทำและประสานแผนพัฒนาท้องถิ่นสี่ปี (พ.ศ. ๒๕๖๑ – ๒๕๖๔) ขององค์กรปกครองส่วนท้องถิ่น ตามระเบียบกระทรวงมหาดไทย ว่าด้วยการจัดทำแผนขององค์กรปกครองส่วนท้องถิ่น (ฉบับที่ ๒) พ.ศ. ๒๕๕๕

#### ๓. สรุปผลการพัฒนาท้องถิ่นในภาพรวม

##### ๓.๑ การวัดผลในเชิงปริมาณและเชิงคุณภาพ

##### (๑) การวัดผลในเชิงปริมาณ

ตามที่องค์การบริหารส่วนตำบลท่างามได้ดำเนินการจัดทำแผนพัฒนาขึ้นมาเพื่อใช้เป็นเครื่องมือในการพัฒนาองค์การบริหารส่วนตำบลท่างามให้บรรลุเป้าหมายที่วางไว้ เกิดประสิทธิภาพประสิทธิผลสูงสุดในการแก้ไขปัญหาให้กับประชาชน ในการจัดทำแผนพัฒนานั้นจะต้องมีการติดตามและประเมินแผนพัฒนา ตามระเบียบกระทรวงมหาดไทย ว่าด้วยการจัดทำแผนขององค์กรปกครองส่วนท้องถิ่น พ.ศ. ๒๕๔๘ หมวด ๖ ข้อ ๒๙ และระเบียบกระทรวงมหาดไทย ว่าด้วยการจัดทำแผนขององค์กรปกครองส่วนท้องถิ่น (ฉบับที่ ๒) พ.ศ. ๒๕๕๕ ข้อ ๑๓ โดยคณะกรรมการติดตามและประเมินแผนพัฒนาเป็นผู้ดำเนินการติดตามและประเมินผลแผนพัฒนา ซึ่งคณะกรรมการจะต้องดำเนินการกำหนดแนวทาง วิธีการในการติดตามและประเมินผลแผนพัฒนา ดำเนินการติดตามและประเมินผลแผนพัฒนา รายงานผลและเสนอความเห็นซึ่งได้จากการติดตามและประเมินผลแผนพัฒนาต่อผู้บริหารท้องถิ่น เพื่อให้ผู้บริหารท้องถิ่นเสนอต่อสภาท้องถิ่น และคณะกรรมการพัฒนาท้องถิ่น พร้อมทั้งประกาศผลการติดตามและประเมินผลแผนพัฒนาให้ประชาชนในท้องถิ่นทราบในที่เปิดเผยภายในสิบห้าวันนับแต่วันรายงานผลและเสนอความเห็นดังกล่าวและ

ต้องปิดประกาศไว้เป็นระยะเวลาไม่น้อยกว่าสามสิบวันโดยอย่างน้อยปีละสองครั้งภายในเดือนเมษายนและภายในเดือนตุลาคมของทุกปี

**โดยเครื่องมือที่ใช้ในการติดตามและประเมินผลในเชิงปริมาณ มีดังนี้**

แบบที่ ๑ การกำกับกับการจัดทำแผนยุทธศาสตร์ขององค์กรปกครองส่วนท้องถิ่น

แบบที่ ๒ แบบติดตามผลการดำเนินงานขององค์กรปกครองส่วนท้องถิ่น

แบบที่ ๓/๑ แบบประเมินผลการดำเนินงานตามแผนยุทธศาสตร์

แบบประเมินคุณภาพของแผนพัฒนา

(แจ้งตามหนังสือกระทรวงมหาดไทย ที่ มท ๐๘๑๐.๒/ว ๐๗๐๓ ลงวันที่ ๒ กุมภาพันธ์ ๒๕๕๘ เรื่อง แนวทางและหลักเกณฑ์การจัดทำและประสานแผนสามปีขององค์กรปกครองส่วนท้องถิ่น ข้อ ๗ การวัดคุณภาพของแผนพัฒนาท้องถิ่น ตามนัยหนังสือกระทรวงมหาดไทย ด่วนที่สุด ที่ มท ๐๘๑๐.๒/ว ๔๘๓๐ ลงวันที่ ๒๒ พฤศจิกายน ๒๕๕๖ ให้แล้วเสร็จภายใน ๑๕ วัน นับแต่วันประกาศใช้แผนพัฒนาท้องถิ่น)

**การติดตามและประเมินผลด้วยระบบ e-plan**

#### **(๒) การวัดผลในเชิงคุณภาพ**

การจัดผลเชิงคุณภาพ องค์การบริหารส่วนตำบลต่างามใช้การสำรวจความพึงพอใจในการวัดผลเชิงคุณภาพโดยภาพรวม โดยได้มีการประเมินความพึงพอใจ ซึ่งการประเมินความพึงพอใจทำให้ทราบถึงผลเชิงคุณภาพในการดำเนินงานของเทศบาลในภาพรวม

### **๔. ข้อเสนอแนะในการจัดทำแผนพัฒนาท้องถิ่นในอนาคต**

#### **๔.๑ ผลกระทบนำไปสู่ออนาคต**

๑) เกิดการพัฒนาพัฒนาที่ล่าช้า เพราะการดำเนินงานต่างๆ ขององค์กรปกครองส่วนท้องถิ่นต้องผ่านกระบวนการหลายขั้นตอน สลับซับซ้อน

๒) ประชาชนอาจเกิดความเบื่อหน่ายกับกระบวนการจัดทำแผนที่มีความยุ่งยากมากขึ้น

๓) ปัญหาอาจไม่ได้รับการแก้ไขอย่างตรงจุดเพราะข้อจำกัดของระเบียบกฎหมายที่ทำให้ยากและบางเรื่องอาจทำไม่ได้

#### **๔.๒ ข้อสังเกต ข้อเสนอแนะ ผลจากการพัฒนา**

๑) การจัดทำแผนพัฒนาท้องถิ่นสี่ปีควรพิจารณาใช้แผนยุทธศาสตร์การพัฒนามาเป็นกรอบในการจัดทำแผนพัฒนาท้องถิ่นสี่ปีและให้มีความสอดคล้องกัน

๒) การจัดทำแผนพัฒนาท้องถิ่นสี่ปีควรพิจารณางบประมาณและคำนึงถึงสถานะการคลังในการพิจารณาโครงการ ที่จะบรรจุในแผนพัฒนาท้องถิ่นสี่ปี

๓) ควรเร่งรัดให้มีการดำเนินโครงการ ที่ตั้งในข้อบัญญัติงบประมาณรายจ่ายให้สามารถดำเนินการได้ในปีงบประมาณนั้น

๔) องค์การบริหารส่วนตำบลควรพิจารณาตั้งงบประมาณให้เพียงพอและเหมาะสมกับกับภารกิจแต่ละด้านที่จะต้องดำเนินการ ซึ่งจะช่วยลดปัญหาในการโอนเพิ่ม โอนลด โอนตั้งจ่ายรายการใหม่

\*\*\*\*\*